

# Fietsparkeerdrukonderzoek november 2013

Centrum en binnenstad - Gemeente Utrecht

Opdrachtgever:	Gemeente Utrecht
Contactpersoon:	Mevr. I. Ouwens
Auteur:	Dhr. B. de Blaeij
Rapporttype:	Eindrapport
Plaats/datum:	Tilburg, februari 2014
Projectnummer:	Adv/Utr/03/13

Groen Licht Verkeersadviezen BV  
Postbus 9122  
5000 HC TILBURG  
tel. (013) 5 44 24 58  
fax. (013) 5 44 21 58  
Internet: [www.groenlicht.com](http://www.groenlicht.com)  
E-mail: [b.deblaeij@groenlicht.com](mailto:b.deblaeij@groenlicht.com)

## INHOUDSOPGAVE

1. INLEIDING	P. 3
2. CAPACITEITEN	P. 7
3. RESULTATEN PER BUURT	P. 8
3.1 Resultaten B1 – Wijk C	P. 8
3.2 Resultaten B2 – Breedstraat, Plompetorengracht e.o.	P. 26
3.3 Resultaten B3 – Nobelstraat e.o.	P. 44
3.4 Resultaten B4 – Neude, Janskerkhof, Dimplein e.o.	P. 55
3.5 Resultaten B5 – Lange Elisabethstraat, Mariaplaats e.o.	P. 73
3.6 Resultaten B6 – Springweg e.o., Geertebuurt	P. 91
3.7 Resultaten B7 – Lange Nieuwstraat e.o.	P.109
3.8 Resultaten B8 – Nieuwegracht oost	P.127
3.9 Resultaten buurt S-oost – Stationsgebied oost	P.145
3.10 Resultaten buurt S-west – Stationsgebied west	P.156
4. RESULTATEN BEWAAKTE STALLINGEN	P.167
5. TOTALEN	P.175

## 1. INLEIDING

In de jaren 2008 tot en met 2012 heeft de gemeente Utrecht een of meerdere malen per jaar een fietsparkeeronderzoek gehouden in het centrum van Utrecht. In 2013 heeft Groen Licht Verkeersadviezen de opdracht gekregen voor het uitvoeren van een gelijksoortig fietsparkeeronderzoek. Binnen deze opdracht worden metingen uitgevoerd in juni en november 2013. Deze rapportage gaat in op het resultaat van de metingen die zijn uitgevoerd in november. Daarbij wordt ter vergelijking ook het aantal gestalde fietsen van voorgaande metingen gepresenteerd.

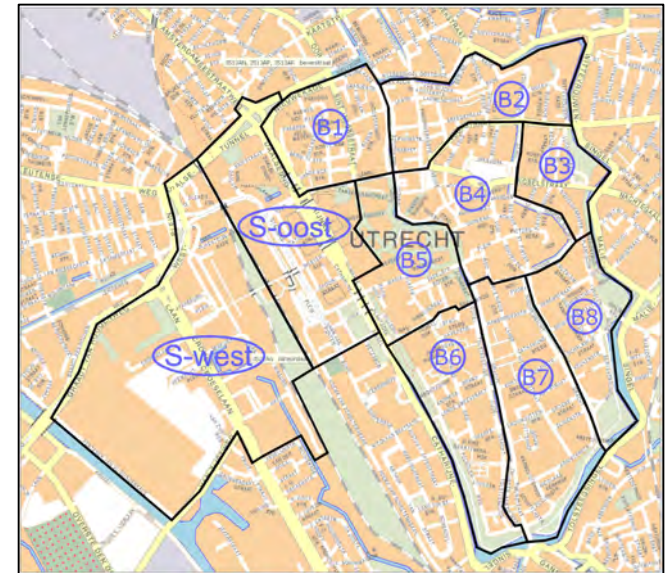
Een globale afbakening van het onderzoeksgebied is te zien in nevenstaande figuur.

Het gehouden onderzoek geeft antwoord op de volgende hoofdvragen:

- Wat is de fietsparkeercapaciteit in de binnenstad en het stationsgebied van Utrecht van zowel de bewaakte fietsenstallingen als de fietsparkeerplaatsen in de openbare ruimte?
- Wat is de absolute en relatieve bezetting in de bewaakte fietsenstallingen en de fietsenrekken in de openbare ruimte gedurende de verschillende meetmomenten? Met deze gegevens kan de ondercapaciteit aan fietsparkeerplaatsen per cluster, straatdeel, straat, buurt en gebied in de openbare ruimte alsook in de bewaakte fietsenstallingen worden bepaald.

De tellingen zijn uitgevoerd op de volgende data en meetmomenten:

- Dinsdag 19 november 2013 tussen 04:00 en 06:00 uur;
- Dinsdag 19 november 2013 tussen 10:00 en 12:00 uur;
- Donderdag 21 november 2013 tussen 18:30 en 20:30 uur;
- Donderdag 21 november 2013 tussen 22:30 en 00:30 uur;
- Zaterdag 23 november 2013 tussen 12:00 en 14:00 uur;
- Zondag 24 november 2013 tussen 01:00 en 03:00 uur (zaterdag op zondagnacht);
- Zondag 24 november 2013 tussen 13:30 en 16:00 uur.



Bij de metingen is onderscheid gemaakt in de volgende categorieën:

- Fietsen op juiste wijze in de stalling
- Fietsen rondom de stalling
- Bakfietsen
- Fietswrakken (fietsen waar niet meer op gereden kan worden)
- Brommers
- OV-fietsen (deze categorie wordt alleen bij de inpandige stallingen geteld)

Onderstaande tabel geeft de weeromstandigheden per dag en per periode weer.

datum	periode	weersomstandigheden
Dinsdag 19 november 2013	04:00 - 06:00 uur	Zwaar bewolkt, af en toe een bui, met een gemiddelde temperatuur van ca. 3 graden Celcius
Dinsdag 19 november 2013	10:00 - 12:00 uur	Zwaar bewolkt, droog met een gemiddelde temperatuur van ca. 5 graden Celcius
Donderdag 21 november 2013	18:30 - 20:30 uur	Zwaar bewolkt, droog met een gemiddelde temperatuur van ca. 3 graden Celcius
Donderdag 21 november 2013	22:30 - 00:30 uur	Zwaar bewolkt, droog met een gemiddelde temperatuur van ca. 2 graden Celcius
Zaterdag 23 november 2013	12:00 - 14:00 uur	Geheel bewolkt, droog met een gemiddelde temperatuur van ca. 8 graden Celcius
Zondag 24 november 2013	01:00 - 03:00 uur	Geheel bewolkt, droog met een gemiddelde temperatuur van ca. 2 graden Celcius
Zondag 24 november 2013	13:30 - 16:00 uur	Geheel bewolkt, droog met een gemiddelde temperatuur van ca. 8 graden Celcius

*Tabel 1: weersomstandigheden per meetmoment*

Rekenmethodiek metingen per buurt.

Om de parkeerdruk te berekenen in de tabellen per buurt per meetmoment is de volgende rekenmethodiek gehanteerd.

<b>Rekenmethodiek</b> $L = B + C + D$ $M = (L / A) * 100$
--

A = capaciteit per cluster

B = aantal fietsen in de rekken/klemmen

C = aantal fietsen buiten de rekken/klemmen

D = aantal bakfietsen

E, F, G, H, I, J en K = totaal aantal fietsen voorgaande metingen

L = totaal aantal fietsen november 2013

M = fietsparkeerdruk november 2013

N = aantal fietswrakken (deze worden in de berekening niet meegenomen)

O = aantal brommers (deze wordt in de berekening niet meegenomen)

Rekenmethodiek bewaakte stallingen.

Om de parkeerdruk te berekenen in de tabellen voor de bewaakte stallingen per meetmoment is de volgende rekenmethodiek gehanteerd.

<b>rekenmethodiek</b>	$C = A + B$
	$N = D + E + F$
	$O = (N / C) * 100$

A = aantal fietsklemmen

B = aantal losse plaatsen

C = totale fietsparkeercapaciteit

D = aantal fietsen in de rekken/klemmen

E = aantal fietsen buiten de rekken/klemmen

F = aantal bakfietsen

G, H, I, J, K, L en M = totaal aantal fietsen voorgaande metingen

N = totaal aantal fietsen november 2013

O = fietsparkeerdruk november 2013

P = aantal brommers (deze wordt in de berekening niet meegenomen)

Q = aantal aanwezige OV-fietsen (deze wordt in de berekening niet meegenomen)

R = aantal aanwezige reparatiefietsen (deze wordt in de berekening niet meegenomen)

S = aantal aanwezige koop fietsen (deze wordt in de berekening niet meegenomen)

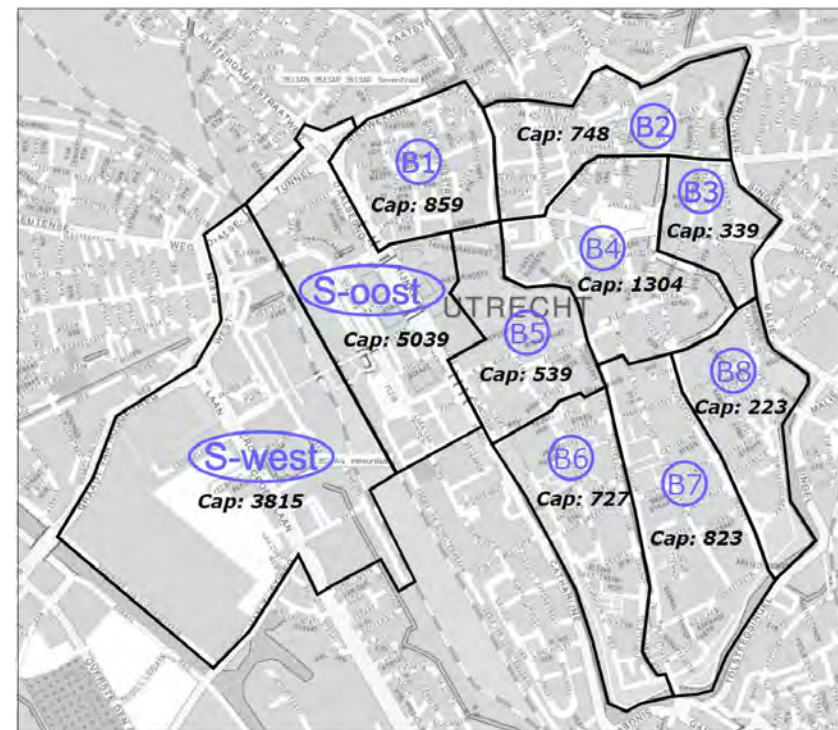
Van de tabellen waar slechts één exemplaar van is wordt de rekenmethodiek onder de betreffende tabel gepresenteerd.

## 2. CAPACITEITEN

Voorafgaand aan de metingen in juni 2013 in de gehele binnenstad (buurten B1 t/m B8) de capaciteit opnieuw in kaart gebracht. Per stalling is de capaciteit bepaald. Wijzigingen in de capaciteit van het stationsgebied zijn door de gemeente Utrecht aangeleverd. De stallingen zijn op kaarten ingetekend en geclusterd. Onderstaande tabel en figuur geven de capaciteit per buurt weer. De totaalcapaciteit van alle bewaakte stallingen is wel opgenomen in de tabel maar niet in de figuur.

buurtnummer en -naam		capaciteit
B1	Wijk C	859
B2	Breedstr, Plompetorengracht eo	748
B3	Nobelstraat e.o.	339
B4	Neude, Janskerkhof, Domplein e.o.	1304
B5	Lange Elisabethstr, Mariaplaats e.o.	539
B6	Springweg e.o., Geertebuurt	727
B7	Lange Nieuwstraat e.o.	823
B8	Nieuwegracht oost	223
<b>Totaal binnenstad</b>		<b>5562</b>
S west	Stationsgebied west	3815
S oost	Stationsgebied oost	5039
<b>Totaal stationsgebied</b>		<b>8854</b>
Bewaakte stallingen (excl. stalling Universiteit Wittevrouwenstr.)		9454
<b>TOTAAL</b>		<b>23870</b>

Tabel 2: capaciteiten per buurt



Figuur: Capaciteiten per buurt

### 3. RESULTATEN PER BUURT

#### 3.1 Resultaten buurt B1 – Wijk C

B1: dinsdag 19 november 2013 04:00 – 06:00 uur

straatnaam	cluster nr.	bevat rek nrs	omschrijving	aantal aangetroffen fietsen				Resultaat										overig	
				capaciteit				E	F	G	H	I	J	K	L	M	N	O	
				A	B	C	D	aantal fietsen juni 2010	aantal fietsen juni 2011	aantal fietsen sept 2011	aantal fietsen nov 2011	aantal fietsen juni 2012	aantal fietsen nov 2012	aantal fietsen juni 2013	aantal fietsen nov 2013	parkeerdruk nov 2013	aantal brommers	aantal fietswraakken	
Arkenspoort	1	-		0	0	0	0	-	-	-	-	-	3	0	-	0	0		
Bergstraat	2	123	tussen Catharijnekade & Dirck van Zuylenstr	6	2	6	0	-	-	-	-	-	7	8	133%	0	0		
	3	-	tussen Dirck van Zuylenstr & Willemstr	0	0	0	0	-	-	-	-	-	14	0	-	0	0		
Catharijnekade	4	-		0	0	1	0	-	-	-	-	-	3	1	-	0	0		
Dirck van Zuylenstraat	5	-		0	0	0	0	-	-	-	-	-	0	0	-	0	0		
Korte Hamstraat	6	164		5	4	8	0	-	-	-	-	-	4	12	240%	0	0		
Korte Koestraat	7	101		9	7	4	0	-	-	-	-	-	12	11	122%	0	0		
Paardenveld	8	-		0	0	1	0	-	-	-	-	-	0	1	-	0	0		
Pastoor van Nuenenhof	9	161		6	6	9	0	-	-	-	-	-	8	15	250%	0	0		
Pastoor van Nuenenstraat	10	159 & 160		19	13	2	0	-	-	-	-	-	17	15	79%	0	0		
St. Jacobsstraat	11	-	tussen Lange Viestr & Lange Koestr	0	0	1	0	-	-	-	-	-	0	1	-	0	0		
	12	116 & 167	tussen Lange Koestr & Varkenmarkt	88	14	2	0	-	-	-	-	-	1	16	18%	1	0		
	13	140	tussen Varkenmarkt & Waterstr	26	3	0	0	-	-	-	-	-	7	3	12%	0	0		
	14	154 t/m 158	tussen Waterstr & Weerplein	84	29	27	0	-	-	-	-	-	54	56	67%	1	0		
Varkenmarkt	15	117 & 118		70	20	5	0	-	-	-	-	-	23	25	36%	0	0		
Waterpoort	18	-		0	0	0	0	-	-	-	-	-	0	0	-	0	0		
Waterstraat	19	132 t/m 139 & 165	tussen Kroonstr & St. Jacobsstraat	128	7	0	0	-	-	-	-	-	19	7	5%	0	0		
	20	152 & 153	tussen St. Jacobsstr & Oudegracht WZ	22	17	1	0	-	-	-	-	-	25	18	82%	0	0		
Willemstraat	21	104 & 105	tussen Vredenburg & Lange Koestr	24	11	5	0	-	-	-	-	-	24	16	67%	0	0		
	22	119	tussen Lange Koestr & Bergstr	12	11	6	0	-	-	-	-	-	15	17	142%	0	0		
	23	124, 125 & 126	tussen Bergstr & Waterstr	17	15	14	1	-	-	-	-	-	18	30	176%	0	0		
Jacobskerkhof	24	142 t/m 147 & 166	tussen St Jacobsstr & Jacobskerksteeg	48	10	2	0	-	-	-	-	-	16	12	25%	0	0		
	25	-	tussen Jacobskerksteeg & Oudegracht WZ	0	0	0	0	-	-	-	-	-	0	0	-	0	0		
Jacobskerksteeg	26	-	semi-privaat gebied, soms afgesloten met hekken	0	0	2	0	-	-	-	-	-	0	2	-	0	0		
Jan Meijenhofje	27	-		0	0	3	0	-	-	-	-	-	13	3	-	0	0		
Jan Meijenstraat	28	-		0	0	8	0	-	-	-	-	-	4	8	-	0	0		
Lange Viestraat	29	108 t/m 112	oneven huisnummers zijde	78	31	1	0	-	-	-	-	-	49	32	41%	1	0		



straatnaam	cluster nr.	bevat rek nrs	omschrijving	capaciteit	aantal aangetroffen fietsen				Resultaat								overlig	
				A	B	C	D	E	F	G	H	I	J	K	L	M	N	O
				aantal fietsklemmen/ plaatsen	In klem/rek	buiten klem/rek (excl bakfietsen)	bakfietsen	aantal fietsen juni 2010	aantal fietsen juni 2011	aantal fietsen sept 2011	aantal fietsen nov 2011	aantal fietsen juni 2012	aantal fietsen nov 2012	aantal fietsen juni 2013	aantal fietsen nov 2013	parkeerdruk nov 2013	aantal brommers	aantal fietswrakken
Nieuwekade	30	60	tussen Oranje- & Weerdplein	12	4	0	0	-	-	-	-	-	-	4	4	33%	0	0
	31	62	tussen Weerdplein & Cathariniekade	6	4	6	0	-	-	-	-	-	-	5	10	167%	0	0
Oranjehof	32	61		2	0	11	0	-	-	-	-	-	-	0	11	550%	0	0
Oranjestraat	33	-		0	0	13	0	-	-	-	-	-	-	8	13	-	0	0
Oudegracht Weerdzijde	34	149	oneven huisnr's zijde, tussen Nieuwekade & Waterstr	11	4	0	0	-	-	-	-	-	-	15	4	36%	0	0
	35	148	oneven huisnr's zijde, tussen Waterst & Jacobskerkhof	12	4	24	0	-	-	-	-	-	-	13	28	233%	0	0
	36	113, 114 & 115	oneven huisnr's zijde, tussen Jacobskerkhof & Lange Viestr	98	21	31	0	-	-	-	-	-	-	56	52	53%	0	0
	37	-	brug tussen Oranje- & Nijntjepleintje	0	0	5	0	-	-	-	-	-	-	6	5	-	0	0
38	-	brug tussen Jacobskerkhof & Jacobijnenstr	0	0	6	0	-	-	-	-	-	-	3	6	-	0	0	
Rozenstraat	39	-		0	0	13	0	-	-	-	-	-	-	16	13	-	0	0
Weerdplein	42	-		0	0	0	0	-	-	-	-	-	-	0	0	-	0	0
Kroonstraat	43	127 t/m 131 & 163		52	11	6	0	-	-	-	-	-	-	21	17	33%	0	1
Lange Koestraat	44	120, 121 & 122	tussen Cathariniekade & Willemstr	24	16	38	0	-	-	-	-	-	-	30	54	225%	0	0
	45	-	tussen Willemstr & St. Jacobsstr	0	0	0	0	-	-	-	-	-	-	2	0	-	0	0
<b>TOTAAL</b>				<b>859</b>	<b>264</b>	<b>261</b>	<b>1</b>	-	-	-	-	-	-	<b>515</b>	<b>526</b>	<b>61%</b>	<b>3</b>	<b>1</b>

Opmerking(en) bij bovenstaande tabel:

- van de fietsen 'in klem/rek' in cluster 12 stonden 0 fietsen in het parkeervak.

B1: dinsdag 19 november 2013 10:00 – 12:00 uur

straatnaam	cluster nr.	bevat rek nrs	omschrijving	capaciteit				Resultaat										overlig	
				A aantal fietsklemmen/ plaatsen	B in klem/rek	C buiten klem/rek (excl bakfietsen)	D bakfietsen	E	F	G	H	I	J	K	L	M	N	O	
								aantal fietsen juni 2010	aantal fietsen juni 2011	aantal fietsen sept 2011	aantal fietsen nov 2011	aantal fietsen juni 2012	aantal fietsen nov 2012	aantal fietsen juni 2013	aantal fietsen nov 2013	parkeerdruk nov 2013	aantal brommers	aantal fietswrakken	
Arkenspoort	1	-		0	0	0	0	2	0	-	-	4	0	4	0	-	0	0	
Bergstraat	2	123	tussen Catharijnekade & Dirck van Zuylenstr	6	5	5	0	20	12	-	-	12	10	17	10	167%	0	0	
	3	-	tussen Dirck van Zuylenstr & Willemstr	0	0	11	0		15	-	-	15	15	6	11	-	1	0	
Catharijnekade	4	-		0	0	1	0	1	9	-	-	2	0	4	1	-	1	0	
Dirck van Zuylenstraat	5	-		0	0	2	0	0	0	-	-	9	1	1	2	-	0	0	
Korte Hamstraat	6	164		5	5	5	0	3	13	-	-	24	11	11	10	200%	0	0	
Korte Koestraat	7	101		9	7	20	0	35	36	-	-	25	24	19	27	300%	0	0	
Paardenveld	8	-		0	0	1	0	1	1	-	-	2	6	0	1	-	0	0	
Pastoor van Nuenenhof	9	161		6	4	6	0	25	28	-	-	14	18	33	10	167%	0	0	
Pastoor van Nuenenstraat	10	159 & 160		19	6	14	0	10	17	-	-	18	21	9	20	105%	1	0	
St. Jacobsstraat	11	-	tussen Lange Viestr & Lange Koestr	0	0	0	0	235	1	0	1	1	1	0	0	-	0	0	
	12	116 & 167	tussen Lange Koestr & Varkenmarkt	88	66	33	0		27	92	76	78	76	80	99	113%	3	0	
	13	140	tussen Varkenmarkt & Waterstr	26	19	21	1		58	82	54	55	88	55	41	158%	3	0	
	14	154 t/m 158	tussen Waterstr & Weerdplein	84	32	61	1		107	103	119	56	87	116	94	112%	2	0	
Varkenmarkt	15	117 & 118		70	39	9	0	30	44	43	26	33	48	38	48	69%	3	0	
Waterpoort	18	-		0	0	0	0	0	1	-	-	0	0	0	0	-	0	0	
Waterstraat	19	132 t/m 139 & 165	tussen Kroonstr & St. Jacobsstraat	128	10	6	0	39	18	26	19	22	57	26	16	13%	1	0	
	20	152 & 153	tussen St. Jacobsstr & Oudegracht WZ	22	14	5	0		19	-	-	19	26	27	19	86%	0	0	
Willemstraat	21	104 & 105	tussen Vredenburg & Lange Koestr	24	20	5	0	32	11	-	-	17	15	25	25	104%	5	0	
	22	119	tussen Lange Koestr & Bergstr	12	4	7	0		10	-	-	9	10	15	11	92%	0	0	
	23	124, 125 & 126	tussen Bergstr & Waterstr	17	13	19	1		27	-	-	18	20	20	33	194%	1	0	
Jacobskerkhof	24	142 t/m 147 & 166	tussen St Jacobsstr & Jacobskerksteeg	48	22	9	0	8	4	13	26	22	33	27	31	65%	0	0	
	25	-	tussen Jacobskerksteeg & Oudegracht WZ	0	0	1	0		0	1	0	4	3	0	1	-	0	0	
Jacobskerksteeg	26	-	semi-privaat gebied, soms afgesloten met hekken	0	0	5	0	5	7	5	6	-	0	3	5	-	0	0	
Jan Meijenhofje	27	-		0	0	4	0	3	4	-	-	3	5	6	4	-	0	0	
Jan Meijensstraat	28	-		0	0	5	0	7	10	-	-	6	4	3	5	-	3	0	
Lange Viestraat	29	108 t/m 112	oneven huisnummers zijde	78	68	63	0	139	146	144	117	97	94	123	131	168%	0	0	

straatnaam	cluster nr.	bevat rek nrs	omschrijving	capaciteit	aantal aangetroffen fietsen				Resultaat								overlig	
				A	B	C	D	E	F	G	H	I	J	K	L	M	N	O
				aantal fietsklemmen/ plaatsen	In klem/rek	buiten klem/rek (excl bakfietsen)	bakfietsen	aantal fietsen juni 2010	aantal fietsen juni 2011	aantal fietsen sept 2011	aantal fietsen nov 2011	aantal fietsen juni 2012	aantal fietsen nov 2012	aantal fietsen juni 2013	aantal fietsen nov 2013	parkeerdruk nov 2013	aantal brommers	aantal fietswrakken
Nieuwekade	30	60	tussen Oranje- & Weerdplein	12	7	29	0	12	14	-	-	31	20	17	36	300%	0	0
	31	62	tussen Weerdplein & Catharijnekade	6	6	6	0		4	-	-	5	8	8	12	200%	0	0
Oranjehof	32	61		2	0	7	0	3	7	-	-	7	2	8	7	350%	0	0
Oranje-straat	33	-		0	0	11	0	8	18	-	-	13	13	16	11	-	1	0
Oudegracht Weerdzijde	34	149	oneven huisnrs zijde, tussen Nieuwekade & Waterstr	11	9	7	0	133	24	22	14	27	22	23	16	145%	0	0
	35	148	oneven huisnrs zijde, tussen Waterst & Jacobskerkhof	12	9	14	0		28	38	27	23	31	25	23	192%	0	0
	36	113, 114 & 115	oneven huisnrs zijde, tussen Jacobskerkhof & Lange Viestr	98	79	49	0		84	94	84	71	103	110	128	131%	0	0
	37	-	brug tussen Oranje- & Nijntjepleintje	0	0	2	0		2	7	2	2	2	8	13	2	-	0
	38	-	brug tussen Jacobskerkhof & Jacobijnestr	0	0	9	0	25	31	17	12	16	16	15	9	-	0	0
Rozenstraat	39	-		0	0	9	0	7	9	13	11	8	1	11	9	-	1	0
Weerdplein	42	-		0	0	5	0	-	4	-	-	1	5	2	5	-	1	0
Kroonstraat	43	127 t/m 131 & 163		52	89	11	1	52	0	-	-	50	62	68	101	194%	2	1
Lange Koestraat	44	120, 121 & 122	tussen Catharijnekade & Willemstr	24	12	33	0	48	39	-	-	43	55	44	45	188%	1	0
	45	-	tussen Willemstr & St. Jacobsstr	0	0	0	0		9	10	5	3	6	7	0	-	0	0
<b>TOTAAL</b>				<b>859</b>	<b>545</b>	<b>510</b>	<b>4</b>	<b>885</b>	<b>903</b>	<b>-</b>	<b>-</b>	<b>865</b>	<b>1025</b>	<b>1035</b>	<b>1059</b>	<b>123%</b>	<b>30</b>	<b>1</b>

Opmerking(en) bij bovenstaande tabel:

- van de fietsen 'in klem/rek' in cluster 12 stonden 16 fietsen in het parkeervak.

B1: donderdag 21 november 2013 18:30 – 20:30 uur

straatnaam	cluster nr.	bevat rek nrs	omschrijving	capaciteit				Resultaat										overig	
				aantal fietsklemmen/plaatsen	In klem/rek	buiten klem/rek (excl bakfietsen)	bakfietsen	E	F	G	H	I	J	K	L	M	N	O	
																			aantal fietsen juni 2010
Arkenspoort	1	-		0	0	3	0	0	0	-	-	-	0	0	3	-	1	0	
Bergstraat	2	123	tussen Catharijnekade & Dirck van Zuylenstr	6	6	5	0	27	8	-	-	4	6	4	11	183%	2	0	
	3	-	tussen Dirck van Zuylenstr & Willemstr	0	0	8	0		17	-	-	18	17	22	8	-	1	0	
Catharijnekade	4	-		0	0	0	0	1	2	-	-	4	1	3	0	-	0	0	
Dirck van Zuylenstraat	5	-		0	0	0	0	1	1	-	-	2	0	0	0	-	0	0	
Korte Hamstraat	6	164		5	5	6	0	15	14	-	-	16	12	10	11	220%	0	0	
Korte Koestraat	7	101		9	8	16	0	28	26	-	-	32	7	23	24	267%	1	0	
Paardenveld	8	-		0	0	4	0	1	3	-	-	0	2	0	4	-	0	0	
Pastoor van Nuenenhof	9	161		6	5	17	0	9	17	-	-	15	18	14	22	367%	0	0	
Pastoor van Nuenenstraat	10	159 & 160		19	7	6	0	9	10	-	-	28	24	14	13	68%	0	0	
St. Jacobsstraat	11	-	tussen Lange Viestr & Lange Koestr	0	0	6	0		5	16	11	10	8	0	6	-	0	0	
	12	116 & 167	tussen Lange Koestr & Varkenmarkt	88	80	3	0	253	104	97	111	104	72	71	83	94%	4	0	
	13	140	tussen Varkenmarkt & Waterstr	26	21	4	0		68	70	44	52	45	41	25	96%	0	0	
	14	154 t/m 158	tussen Waterstr & Weerdplein	84	34	7	0		66	64	59	49	34	42	41	49%	1	0	
Varkenmarkt	15	117 & 118		70	53	3	2	45	39	39	31	42	41	32	58	83%	3	0	
Waterpoort	18	-		0	0	0	0	1	0	-	-	0	0	0	0	-	0	0	
Waterstraat	19	132 t/m 139 & 165	tussen Kroonstr & St. Jacobsstraat	128	22	0	0	37	34	34	18	25	23	13	22	17%	2	0	
	20	152 & 153	tussen St. Jacobsstr & Oudegracht WZ	22	10	5	0		20	-	-	16	18	15	15	68%	0	0	
Willemstraat	21	104 & 105	tussen Vredenburg & Lange Koestr	24	15	6	0		14	-	-	8	15	15	21	88%	2	0	
	22	119	tussen Lange Koestr & Bergstr	12	8	3	0	55	14	-	-	15	15	11	11	92%	1	0	
	23	124, 125 & 126	tussen Bergstr & Waterstr	17	12	12	0		26	-	-	20	23	20	24	141%	0	0	
Jacobskerkhof	24	142 t/m 147 & 166	tussen St Jacobsstr & Jacobskerksteeg	48	40	13	1	88	10	21	15	14	15	4	54	113%	3	0	
	25	-	tussen Jacobskerksteeg & Oudegracht WZ	0	0	6	0		1	4	6	2	3	2	6	-	0	0	
Jacobskerksteeg	26	-	semi-privaat gebied, soms afgesloten met hekken	0	0	10	0	3	3	-	0	-	4	3	10	-	0	0	
Jan Meijenhofje	27	-		0	0	3	0	1	4	-	-	4	4	4	3	-	0	0	
Jan Meijensstraat	28	-		0	0	14	0	9	13	-	-	10	13	12	14	-	1	0	
Lange Viestraat	29	108 t/m 112	oneven huisnummers zijde	78	76	74	0	235	254	246	207	183	185	163	150	192%	3	0	

straatnaam	cluster nr.	bevat rek nrs	omschrijving	capaciteit	aantal aangetroffen fietsen				Resultaat								overlig		
				A	B	C	D	E	F	G	H	I	J	K	L	M	N	O	
				aantal fietsklemmen/ plaatsen	In klem/rek	buiten klem/rek (excl bakfietsen)	bakfietsen	aantal fietsen juni 2010	aantal fietsen juni 2011	aantal fietsen sept 2011	aantal fietsen nov 2011	aantal fietsen juni 2012	aantal fietsen nov 2012	aantal fietsen juni 2013	aantal fietsen nov 2013	parkeerdruk nov 2013	aantal brommers	aantal fietswrakken	
Nieuwekade	30	60	tussen Oranje- & Weerdplein	12	3	6	0	12	4	-	-	16	7	10	9	75%	2	0	
	31	62	tussen Weerdplein & Catharijnekade	6	4	2	0		22	-	-	7	3	3	6	100%	0	0	
Oranjehof	32	61		2	2	5	0	3	5	-	-	8	2	11	7	350%	0	0	
Oranjestraat	33	-		0	0	7	0	19	15	-	-	8	22	15	7	-	1	0	
Oudegracht Weerdzijde	34	149	oneven huisnr's zijde, tussen Nieuwekade & Waterstr	11	8	3	0	324	19	14	19	16	16	16	11	100%	0	0	
	35	148	oneven huisnr's zijde, tussen Waterst & Jacobskerkhof	12	10	60	0		62	68	72	59	55	57	70	583%	0	0	
	36	113, 114 & 115	oneven huisnr's zijde, tussen Jacobskerkhof & Lange Viestr	98	96	136	0		187	189	224	220	186	211	232	237%	5	0	
	37	-	brug tussen Oranje- & Nijntjepleintje	0	0	0	0		5	1	3	3	7	4	4	0	-	0	0
	38	-	brug tussen Jacobskerkhof & Jacobijnestr	0	0	34	0		45	33	37	24	33	36	28	34	-	1	0
Rozenstraat	39	-		0	0	8	0	3	19	16	5	7	4	6	8	-	0	0	
Weerdplein	42	-		0	0	1	0	-	0	-	-	0	0	0	1	-	0	0	
Kroonstraat	43	127 t/m 131 & 163		52	29	6	0	29	0	-	-	16	18	22	35	67%	0	1	
Lange Koestraat	44	120, 121 & 122	tussen Catharijnekade & Willemstr	24	23	13	0	73	45	-	-	61	68	47	36	150%	2	0	
	45	-	tussen Willemstr & St. Jacobsstr	0	0	7	0		20	16	12	8	10	3	7	-	0	0	
<b>TOTAAL</b>				<b>859</b>	<b>577</b>	<b>522</b>	<b>3</b>	<b>1331</b>	<b>1205</b>	<b>-</b>	<b>-</b>	<b>1139</b>	<b>1036</b>	<b>971</b>	<b>1102</b>	<b>128%</b>	<b>36</b>	<b>1</b>	

Opmerking(en) bij bovenstaande tabel:

- van de fietsen 'in klem/rek' in cluster 12 stonden 14 fietsen in het parkeervak.

B1: donderdag 21 november 2013 22:30 – 00:30 uur

straatnaam	cluster nr.	bevat rek nrs	omschrijving	capaciteit				Resultaat										overig	
				aantal fietsklemmen/plaatsen	In klem/rek	buiten klem/rek (excl bakfietsen)	bakfietsen	E	F	G	H	I	J	K	L	M	N	O	
																			aantal fietsen juni 2010
Arkenspoort	1	-		0	0	4	0	0	-	-	-	0	0	4	-	0	0		
Bergstraat	2	123	tussen Catharijnekade & Dirck van Zuylenstr	6	2	5	0	17	7	-	-	7	17	6	7	117%	2	0	
	3	-	tussen Dirck van Zuylenstr & Willemstr	0	0	13	0		16	-	-	20	19	23	13	-	0	0	
Catharijnekade	4	-		0	0	0	0	1	2	-	-	4	1	3	0	-	0	0	
Dirck van Zuylenstraat	5	-		0	0	0	0	1	0	-	-	0	1	0	0	-	0	0	
Korte Hamstraat	6	164		5	5	3	0	22	14	-	-	13	12	8	8	160%	0	0	
Korte Koestraat	7	101		9	9	27	0	20	26	-	-	37	34	44	36	400%	1	0	
Paardenveld	8	-		0	0	1	0	1	1	-	-	0	0	0	1	-	0	0	
Pastoor van Nuenenhof	9	161		6	4	3	0	7	10	-	-	14	16	12	7	117%	0	0	
Pastoor van Nuenenstraat	10	159 & 160		19	12	4	0	7	22	-	-	28	12	24	16	84%	0	0	
St. Jacobsstraat	11	-	tussen Lange Viestr & Lange Koestr	0	0	0	0		0	0	1	1	0	0	0	-	0	0	
	12	116 & 167	tussen Lange Koestr & Varkenmarkt	88	30	1	0	101	42	38	71	33	27	25	31	35%	2	0	
	13	140	tussen Varkenmarkt & Waterstr	26	14	3	0		47	36	40	33	3	6	17	65%	0	0	
	14	154 t/m 158	tussen Waterstr & Weerdplein	84	24	13	0		59	56	58	44	35	46	37	44%	2	0	
Varkenmarkt	15	117 & 118		70	28	5	0	31	27	24	19	19	24	18	33	47%	0	0	
Waterpoort	18	-		0	0	0	0	0	0	-	-	0	0	0	0	-	1	0	
Waterstraat	19	132 t/m 139 & 165	tussen Kroonstr & St. Jacobsstraat	128	43	7	0	64	25	31	13	30	29	16	50	39%	0	0	
	20	152 & 153	tussen St. Jacobsstr & Oudegracht WZ	22	15	9	0		14	-	-	19	17	21	24	109%	0	0	
Willemstraat	21	104 & 105	tussen Vredenburg & Lange Koestr	24	9	6	0	53	9	-	-	10	10	13	15	63%	0	0	
	22	119	tussen Lange Koestr & Bergstr	12	9	5	0		17	-	-	12	10	12	14	117%	1	0	
	23	124, 125 & 126	tussen Bergstr & Waterstr	17	14	3	0		29	-	-	23	26	20	17	100%	0	0	
Jacobskerkhof	24	142 t/m 147 & 166	tussen St Jacobsstr & Jacobskerksteeg	48	25	9	0	26	8	14	12	12	10	2	34	71%	0	0	
	25	-	tussen Jacobskerksteeg & Oudegracht WZ	0	0	3	0		0	3	3	0	7	0	3	-	0	0	
Jacobskerksteeg	26	-	semi-privaat gebied, soms afgesloten met hekken	0	0	2	0	3	0	0	0	-	0	0	2	-	0	0	
Jan Meijenhofje	27	-		0	0	5	0	2	3	-	-	3	5	3	5	-	0	0	
Jan Meijensstraat	28	-		0	0	3	0	11	12	-	-	10	4	9	3	-	0	0	
Lange Viestraat	29	108 t/m 112	oneven huisnummers zijde	78	58	14	0	86	80	107	75	72	73	44	72	92%	1	0	

straatnaam	cluster nr.	bevat rek nrs	omschrijving	capaciteit	aantal aangetroffen fietsen				Resultaat								overlig	
				A	B	C	D	E	F	G	H	I	J	K	L	M	N	O
				aantal fietsklemmen/ plaatsen	In klem/rek	buiten klem/rek (excl bakfietsen)	bakfietsen	aantal fietsen juni 2010	aantal fietsen juni 2011	aantal fietsen sept 2011	aantal fietsen nov 2011	aantal fietsen juni 2012	aantal fietsen nov 2012	aantal fietsen juni 2013	aantal fietsen nov 2013	parkeerdruk nov 2013	aantal brommers	aantal fietswrakken
Nieuwekade	30	60	tussen Oranjestr & Weerdplein	12	8	6	0	11	5	-	-	3	5	6	14	117%	2	0
	31	62	tussen Weerdplein & Catharijnekade	6	3	2	0		3	-	-	6	3	4	5	83%	0	0
Oranjehof	32	61		2	2	5	0	3	7	-	-	9	4	12	7	350%	0	0
Oranjestraat	33	-		0	0	5	0	15	24	-	-	10	17	16	5	-	0	0
Oudegracht Weerdzijde	34	149	oneven huisnrs zijde, tussen Nieuwekade & Waterstr	11	4	15	0	242	16	21	21	10	18	18	19	173%	1	0
	35	148	oneven huisnrs zijde, tussen Waterst & Jacobskerkhof	12	12	26	0		29	45	14	18	44	29	38	317%	1	0
	36	113, 114 & 115	oneven huisnrs zijde, tussen Jacobskerkhof & Lange Viestr	98	95	47	0		238	148	269	167	272	142	142	145%	6	0
	37	-	brug tussen Oranjestr. & Nijntjepleintje	0	0	17	0		3	8	22	13	1	5	12	17	-	2
	38	-	brug tussen Jacobskerkhof & Jacobijnenstr	0	0	26	0	17	24	26	18	31	34	25	26	-	0	0
Rozenstraat	39	-		0	0	4	0	21	22	17	22	39	7	18	4	-	0	0
Weerdplein	42	-		0	0	0	0	-	0	-	-	0	0	0	0	-	0	0
Kroonstraat	43	127 t/m 131 & 163		52	19	5	0	25	0	-	-	5	17	7	24	46%	1	1
Lange Koestraat	44	120, 121 & 122	tussen Catharijnekade & Willemstr	24	20	29	0	31	37	-	-	36	50	48	49	204%	0	0
	45	-	tussen Willemstr & St. Jacobsstr	0	0	3	0		7	7	12	9	4	3	3	-	0	0
<b>TOTAAL</b>				<b>859</b>	<b>464</b>	<b>338</b>	<b>0</b>	<b>821</b>	<b>890</b>	<b>-</b>	<b>-</b>	<b>788</b>	<b>872</b>	<b>695</b>	<b>802</b>	<b>93%</b>	<b>23</b>	<b>1</b>

Opmerking(en) bij bovenstaande tabel:

- van de fietsen 'in klem/rek' in cluster 12 stonden 3 fietsen in het parkeervak.

B1: zaterdag 23 november 2013 12:00 – 14:00 uur

straatnaam	cluster nr.	bevat rek nrs	omschrijving	capaciteit				Resultaat										overlig	
				A aantal fietsklemmen/ plaatsen	B in klem/rek	C buiten klem/rek (excl bakfietsen)	D bakfietsen	E	F	G	H	I	J	K	L	M	N	O	
								aantal fietsen juni 2010	aantal fietsen juni 2011	aantal fietsen sept 2011	aantal fietsen nov 2011	aantal fietsen juni 2012	aantal fietsen nov 2012	aantal fietsen juni 2013	aantal fietsen nov 2013	parkeerdruk nov 2013	aantal brommers	aantal fietswralken	
Arkenspoort	1	-	afgesloten	0	0	0	0	0	0	-	-	-	0	0	0	-	0	0	
Bergstraat	2	23	tussen Catharijnekade & Dirck van Zuylenstr	6	3	4	0	22	8	-	-	4	7	7	7	117%	0	0	
	3	-	tussen Dirck van Zuylenstr & Willemstr	0	0	18	0	-	14	-	-	21	17	15	18	-	0	0	
Catharijnekade	4	-		0	0	3	0	16	1	-	-	3	1	2	3	-	0	0	
Dirck van Zuylenstr	5	-		0	0	0	0	0	0	-	-	0	2	0	0	-	0	0	
Korte Hamstraat	6	64		5	5	7	0	11	12	-	-	17	12	10	12	240%	0	0	
Korte Koestraat	7	101		9	8	13	0	26	20	-	-	24	23	15	21	233%	0	0	
Paardenveld	8	-		0	0	1	0	0	2	-	-	2	4	0	1	-	0	0	
Pastoor van Nuenenhof	9	161		6	6	8	0	3	10	-	-	8	10	13	14	233%	0	0	
Pastoor van Nuenenstr	10	159 & 160		19	16	7	0	11	27	-	-	20	17	14	23	121%	0	0	
St. Jacobsstraat	11	-	tussen Lange Viestr & Lange Koestr	0	0	10	0	434	9	23	26	24	30	17	10	-	6	0	
	12	116 & 167	tussen Lange Koestr & Varkenmarkt	88	77	42	1	-	107	116	110	111	110	121	120	136%	9	0	
	13	140	tussen Varkenmarkt & Waterstr	26	20	34	0	-	89	68	76	82	35	15	54	208%	0	0	
	14	154 t/m 158	tussen Waterstr & Weerplein	84	38	35	0	-	66	78	75	73	45	57	73	87%	1	0	
Varkenmarkt	15	117 & 118		70	59	30	0	80	46	51	43	41	48	77	89	127%	2	0	
Waterpoort	18	-		0	0	0	0	1	0	-	-	0	0	2	0	-	0	0	
Waterstraat	19	132 t/m 139 & 165	tussen Kroonstr & St. Jacobsstraat	128	21	5	0	31	24	22	13	20	28	34	26	20%	1	0	
	20	152 & 153	tussen St. Jacobsstr & Oudegracht WZ	22	14	3	0	-	16	-	-	16	20	11	17	77%	0	0	
Willemstraat	21	104 & 105	tussen Vredenburg & Lange Koestr	24	22	22	0	33	16	-	-	23	25	18	44	183%	3	0	
	22	119	tussen Lange Koestr & Bergstr	12	10	3	0	-	15	-	-	13	9	13	13	108%	3	0	
	23	124, 125 & 126	tussen Bergstr & Waterstr	17	16	23	1	-	30	-	-	30	27	26	40	235%	1	0	
Jacobskerkhof	24	142 t/m 147 & 166	tussen St Jacobsstr & Jacobskerksteeg	48	41	4	0	43	5	34	55	43	50	34	45	94%	1	0	
	25	-	tussen Jacobskerksteeg & Oudegracht WZ	0	0	3	0	-	1	0	1	2	0	1	3	-	0	0	
Jacobskerksteeg	26	-	semi-privaat gebied, soms afgesloten met hekken	0	0	8	0	5	0	-	4	-	0	7	8	-	0	0	
Jan Meijenhofje	27	-		0	0	6	0	3	4	-	-	5	5	3	6	-	0	0	
Jan Meijenstraat	28	-		0	0	10	0	16	19	-	-	12	2	11	10	-	1	0	
Lange Viestraat	29	108 t/m 112	oneven huisnummers zijde	78	64	176	0	255	275	256	234	254	318	238	240	308%	2	0	



straatnaam	cluster nr.	bevat rek nrs	omschrijving	capaciteit	aantal aangetroffen fietsen				Resultaat								overlig	
				A	B	C	D	E	F	G	H	I	J	K	L	M	N	O
				aantal fietsklemmen/plaatsen	In klem/rek	buiten klem/rek (excl bakfietsen)	bakfietsen	aantal fietsen juni 2010	aantal fietsen juni 2011	aantal fietsen sept 2011	aantal fietsen nov 2011	aantal fietsen juni 2012	aantal fietsen nov 2012	aantal fietsen juni 2013	aantal fietsen nov 2013	parkeerdruk nov 2013	aantal brommers	aantal fietswralen
Nieuwekade	30	60	tussen Oranje- & Weerdplein	12	7	12	0	8	3	-	-	19	8	8	19	158%	1	0
	31	62	tussen Weerdplein & Catharijnekade	6	4	10	0		4	-	-	6	2	10	14	233%	0	0
Oranjehof	32	61		2	0	7	0	5	6	-	-	5	2	10	7	350%	0	0
Oranje-straat	33	-		0	0	15	0	27	19	-	-	31	18	10	15	-	3	0
Oudegracht Weerdzijde	34	149	oneven huisnr's zijde, tussen Nieuwekade & Waterstr	11	5	8	0		11	15	25	19	42	10	13	118%	0	0
	35	148	oneven huisnr's zijde, tussen Waterst & Jacobskerkhof	12	10	28	2	373	54	32	46	53	21	33	40	333%	0	0
	36	113, 114 & 115	oneven huisnr's zijde, tussen Jacobskerkhof & Lange Viestr	98	76	136	0		239	216	217	241	227	172	212	216%	5	0
	37	-	brug tussen Oranje- & Nijntjepleintje	0	0	1	0	18	3	5	3	2	4	3	1	-	0	0
	38	-	brug tussen Jacobskerkhof & Jacobijnestr	0	0	32	0	38	8	24	24	18	27	1	32	-	0	0
Rozenstraat	39	-		0	0	5	0	6	13	17	11	9	7	11	5	-	0	0
Weerdplein	42	-		0	0	0	0	-	1	-	-	0	0	0	0	-	0	0
Kroonstraat	43	127 t/m 131 & 163		52	15	3	0	27	0	-	-	15	33	34	18	35%	2	1
Lange Koestraat	44	120, 121 & 122	tussen Catharijnekade & Willemstr	24	24	25	0	56	49	-	-	53	47	46	49	204%	2	0
	45	-	tussen Willemstr & St. Jacobsstr	0	0	36	0		25	16	25	27	25	20	36	-	-	2
<b>TOTAAL</b>				<b>859</b>	<b>561</b>	<b>793</b>	<b>4</b>	<b>1548</b>	<b>1251</b>	<b>-</b>	<b>-</b>	<b>1346</b>	<b>1308</b>	<b>1129</b>	<b>1358</b>	<b>158%</b>	<b>45</b>	<b>1</b>

Opmerking(en) bij bovenstaande tabel:

- van de fietsen 'in klem/rek' in cluster 12 stonden 12 fietsen in het parkeervak.

B1: zondag 24 november 2013 01:00 – 03:00 uur

straatnaam	cluster nr.	bevat rek nrs	omschrijving	capaciteit				Resultaat										overlig	
				A	B	C	D	E	F	G	H	I	J	K	L	M	N	O	
				aantal fietsklemmen/ plaatsen	In klem/rek	buiten klem/rek (excl bakfietsen)	bakfietsen	aantal fietsen juni 2010	aantal fietsen juni 2011	aantal fietsen sept 2011	aantal fietsen nov 2011	aantal fietsen juni 2012	aantal fietsen nov 2012	aantal fietsen juni 2013	aantal fietsen nov 2013	parkeerdruk nov 2013	aantal brommers	aantal fietswralken	
Arkenspoort	1	-	afgesloten	0	0	0	0	0	0	-	-	-	0	0	0	-	0	0	
Bergstraat	2	23	tussen Catharijnekade & Dirck van Zuylenstr	6	5	1	0	5	8	-	-	6	6	6	6	100%	0	0	
	3	-	tussen Dirck van Zuylenstr & Willemstr	0	0	10	0		15	-	-	21	15	14	10	-	-	1	0
Catharijnekade	4	-		0	0	7	0	1	1	-	-	3	2	3	7	-	1	0	
Dirck van Zuylenstr	5	-		0	0	1	0	11	0	-	-	0	1	0	1	-	0	0	
Korte Hamstraat	6	64		5	4	13	0	11	13	-	-	21	6	10	17	340%	0	0	
Korte Koestraat	7	101		9	9	31	0	38	35	-	-	47	31	45	40	444%	1	0	
Paardenveld	8	-		0	0	13	0	1	1	-	-	0	2	2	13	-	0	0	
Pastoor van Nuenenhof	9	161		6	6	15	0	7	10	-	-	14	2	13	21	350%	0	0	
Pastoor van Nuenenstr	10	159 & 160		19	15	8	0	13	26	-	-	31	18	22	23	121%	0	0	
St. Jacobsstraat	11	-	tussen Lange Viestr & Lange Koestr	0	0	0	0	99	0	0	1	0	0	0	0	-	0	0	
	12	116 & 167	tussen Lange Koestr & Varkenmarkt	88	57	14	0		47	55	33	35	25	46	71	81%	2	0	
	13	140	tussen Varkenmarkt & Waterstr	26	17	25	0		69	49	33	27	4	82	42	162%	0	0	
	14	154 t/m 158	tussen Waterstr & Weerplein	84	61	8	0		61	67	52	55	40	51	69	82%	0	0	
Varkenmarkt	15	117 & 118		70	34	9	0	26	21	25	16	21	24	17	43	61%	2	0	
Waterpoort	18	-		0	0	2	0	1	0	-	-	0	1	0	2	-	0	0	
Waterstraat	19	132 t/m 139 & 165	tussen Kroonstr & St. Jacobsstraat	128	27	9	0	43	37	22	12	16	22	14	36	28%	3	0	
	20	152 & 153	tussen St. Jacobsstr & Oudegracht WZ	22	14	6	0		21	-	-	19	18	14	20	91%	0	0	
Willemstraat	21	104 & 105	tussen Vredenburg & Lange Koestr	24	16	18	0	40	12	-	-	16	18	10	34	142%	1	0	
	22	119	tussen Lange Koestr & Bergstr	12	12	8	0		11	-	-	16	14	13	20	167%	0	0	
	23	124, 125 & 126	tussen Bergstr & Waterstr	17	13	5	0		31	-	-	25	27	16	18	106%	0	0	
Jacobskerkhof	24	142 t/m 147 & 166	tussen St Jacobsstr & Jacobskerksteeg	48	26	14	0	14	15	12	14	49	15	2	40	83%	3	0	
	25	-	tussen Jacobskerksteeg & Oudegracht WZ	0	0	13	0		5	1	5	16	2	0	13	-	0	0	
Jacobskerksteeg	26	-	semi-privaat gebied, soms afgesloten met hekken	0	0	8	0	6	0	-	0	-	0	0	8	-	0	0	
Jan Meijenhofje	27	-		0	0	3	0	3	4	-	-	3	0	0	3	-	0	0	
Jan Meijenstraat	28	-		0	0	3	0	4	18	-	-	11	13	8	3	-	1	0	
Lange Viestraat	29	108 t/m 112	oneven huisnummers zijde	78	44	12	0	83	87	117	91	86	73	50	56	72%	2	0	

straatnaam	cluster nr.	bevat rek nrs	omschrijving	capaciteit	aantal aangetroffen fietsen				Resultaat								overlig	
				A	B	C	D	E	F	G	H	I	J	K	L	M	N	O
				aantal fietsklemmen/plaatsen	In klem/rek	buiten klem/rek (excl bakfietsen)	bakfietsen	aantal fietsen juni 2010	aantal fietsen juni 2011	aantal fietsen sept 2011	aantal fietsen nov 2011	aantal fietsen juni 2012	aantal fietsen nov 2012	aantal fietsen juni 2013	aantal fietsen nov 2013	parkeerdruk nov 2013	aantal brommers	aantal fietswralen
Nieuwekade	30	60	tussen Oranje- & Weerdplein	12	6	3	0	4	1	-	-	7	4	9	9	75%	0	0
	31	62	tussen Weerdplein & Catharijnekade	6	6	1	0		1	-	-	3	0	4	7	117%	0	0
Oranjehof	32	61		2	2	3	0	9	7	-	-	9	1	11	5	250%	1	0
Oranjestraat	33	-		0	0	0	0	15	19	-	-	21	20	12	0	-	0	0
Oudegracht Weerdzijde	34	149	oneven huisnr's zijde, tussen Nieuwekade & Waterstr	11	6	2	0	108	32	7	16	23	16	15	8	73%	0	0
	35	148	oneven huisnr's zijde, tussen Waterst & Jacobskerkhof	12	7	3	0		54	22	36	47	16	16	10	83%	0	0
	36	113, 114 & 115	oneven huisnr's zijde, tussen Jacobskerkhof & Lange Viestr	98	69	11	0		104	64	112	87	85	78	80	82%	2	0
	37	-	brug tussen Oranje- & Nijntjepleintje	0	0	2	0		3	2	5	5	2	8	4	2	-	0
	38	-	brug tussen Jacobskerkhof & Jacobijnestr	0	0	21	0	8	11	28	33	10	32	29	21	-	0	0
Rozenstraat	39	-		0	0	16	0	18	33	23	31	27	21	14	8	-	0	0
Weerdplein	42	-		0	0	0	0	-	1	-	-	0	1	0	0	-	0	0
Kroonstraat	43	127 t/m 131 & 163		52	41	12	0	36	0	-	-	20	11	5	53	102%	0	1
Lange Koestraat	44	120, 121 & 122	tussen Catharijnekade & Willemstr	24	21	26	0	62	50	-	-	48	43	59	47	196%	0	0
	45	-	tussen Willemstr & St. Jacobsstr	0	0	12	0		8	6	11	16	0	6	12	-	0	0
<b>TOTAAL</b>				<b>859</b>	<b>518</b>	<b>368</b>	<b>0</b>	<b>669</b>	<b>871</b>	<b>-</b>	<b>-</b>	<b>858</b>	<b>637</b>	<b>700</b>	<b>886</b>	<b>103%</b>	<b>20</b>	<b>1</b>

Opmerking(en) bij bovenstaande tabel:

- van de fietsen 'in klem/rek' in cluster 12 stonden 4 fietsen in het parkeervak.

B1: zondag 24 november 2013 13:30 – 16:00 uur

straatnaam	cluster nr.	bevat rek nrs	omschrijving	capaciteit				Resultaat										overlig	
				A aantal fietsklemmen/ plaatsen	B in klem/rek	C buiten klem/rek (excl bakfietsen)	D bakfietsen	E	F	G	H	I	J	K	L	M	N	O	
								aantal fietsen juni 2010	aantal fietsen juni 2011	aantal fietsen sept 2011	aantal fietsen nov 2011	aantal fietsen juni 2012	aantal fietsen nov 2012	aantal fietsen juni 2013	aantal fietsen nov 2013	parkeerdruk nov 2013	aantal brommers	aantal fietswralken	
Arkenspoort	1	-		0	0	0	0	-	-	-	-	-	0	0	0	-	0	0	
Bergstraat	2	123	tussen Catharijnekade & Dirck van Zuylenstr	6	5	4	0	-	-	-	-	-	7	7	9	150%	0	0	
	3	-	tussen Dirck van Zuylenstr & Willemstr	0	0	12	0	-	-	-	-	-	14	13	12	-	0	0	
Catharijnekade	4	-		0	0	2	0	-	-	-	-	-	1	2	2	-	2	0	
Dirck van Zuylenstraat	5	-		0	0	0	0	-	-	-	-	-	1	0	0	-	0	0	
Korte Hamstraat	6	164		5	5	3	0	-	-	-	-	-	10	8	8	160%	0	0	
Korte Koestraat	7	101		9	7	11	0	-	-	-	-	-	23	13	18	200%	0	0	
Paardenveld	8	-		0	0	3	0	-	-	-	-	-	1	0	3	-	1	0	
Pastoor van Nuenenhof	9	161		6	6	8	0	-	-	-	-	-	16	13	14	233%	0	0	
Pastoor van Nuenenstraat	10	159 & 160		19	17	5	0	-	-	-	-	-	10	25	22	116%	0	0	
St. Jacobsstraat	11	-	tussen Lange Viestr & Lange Koestr	0	0	2	0	-	-	-	7	-	12	11	2	-	0	0	
	12	116 & 167	tussen Lange Koestr & Varkenmarkt	88	78	23	0	-	-	-	71	-	70	102	101	115%	2	0	
	13	140	tussen Varkenmarkt & Waterstr	26	24	9	0	-	-	-	24	-	26	22	33	127%	1	0	
	14	154 t/m 158	tussen Waterstr & Weerplein	84	77	16	0	-	-	-	49	-	40	55	93	111%	1	0	
Varkenmarkt	15	117 & 118		70	67	11	0	-	-	-	20	-	39	38	78	111%	1	0	
Waterpoort	18	-		0	0	3	0	-	-	-	-	-	2	0	3	-	0	0	
Waterstraat	19	132 t/m 139 & 165	tussen Kroonstr & St. Jacobsstraat	128	3	16	0	-	-	-	13	-	11	17	19	15%	1	0	
	20	162 & 163	tussen St. Jacobsstr & Oudegracht WZ	22	18	7	0	-	-	-	-	-	39	23	25	114%	0	0	
Willemstraat	21	104 & 105	tussen Vredenburg & Lange Koestr	24	21	4	0	-	-	-	-	-	20	15	25	104%	0	0	
	22	119	tussen Lange Koestr & Bergstr	12	10	1	0	-	-	-	-	-	11	12	11	92%	1	0	
	23	124, 125 & 126	tussen Bergstr & Waterstr	17	14	3	0	-	-	-	-	-	19	19	17	100%	0	0	
Jacobskerkhof	24	142 t/m 147 & 166	tussen St Jacobsstr & Jacobskerksteeg	48	33	9	0	-	-	-	23	-	18	6	42	88%	2	0	
	25	-	tussen Jacobskerksteeg & Oudegracht WZ	0	0	0	0	-	-	-	0	-	0	1	0	-	0	0	
Jacobskerksteeg	26	-	semi-privaat gebied, soms afgesloten met hekken	0	0	2	1	-	-	-	5	-	1	5	3	-	0	0	
Jan Meijenhofje	27	-		0	0	4	0	-	-	-	-	-	5	4	4	-	0	0	
Jan Meijenstraat	28	-		0	0	6	0	-	-	-	-	-	3	10	6	-	1	0	
Lange Viestraat	29	108 t/m 112	oneven huisnummers zijde	78	72	114	0	-	-	-	162	-	210	160	186	238%	2	0	

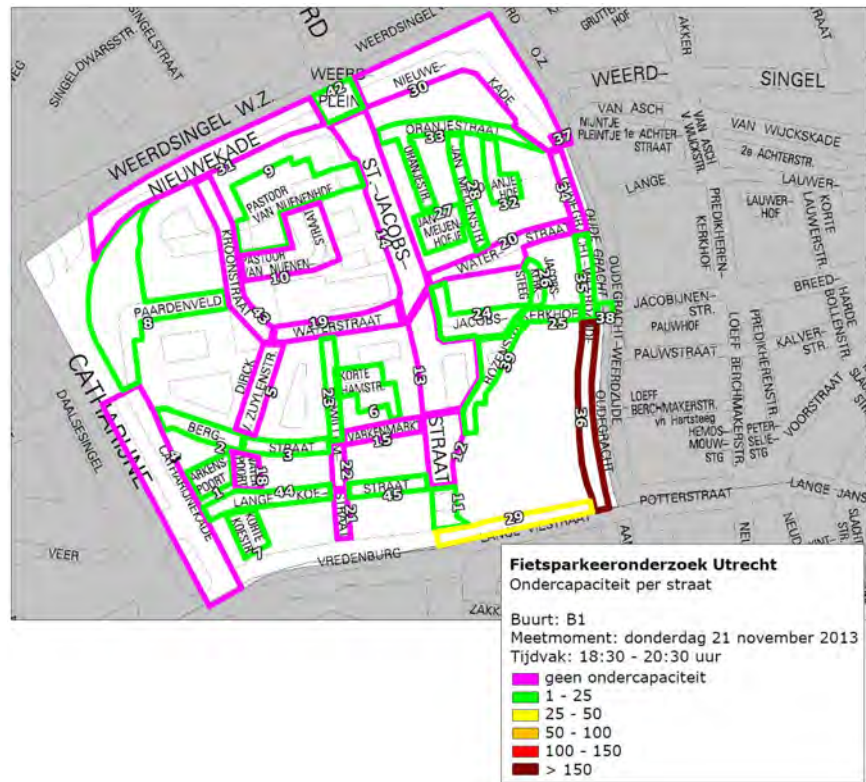
straatnaam	cluster nr.	bevat rek nrs	omschrijving	capaciteit	aantal aangetroffen fietsen				Resultaat								overlig	
				A	B	C	D	E	F	G	H	I	J	K	L	M	N	O
				aantal fietsklemmen/ plaatsen	In klem/rek	buiten klem/rek (excl bakfietsen)	bakfietsen	aantal fietsen juni 2010	aantal fietsen juni 2011	aantal fietsen sept 2011	aantal fietsen nov 2011	aantal fietsen juni 2012	aantal fietsen nov 2012	aantal fietsen juni 2013	aantal fietsen nov 2013	parkeerdruk nov 2013	aantal brommers	aantal fietswralen
Nieuwekade	30	60	tussen Oranje- & Weerdplein	12	7	4	0	-	-	-	-	-	6	6	11	92%	0	0
	31	62	tussen Weerdplein & Catharinnekade	6	3	7	0	-	-	-	-	-	4	5	10	167%	2	0
Oranjehof	32	61		2	2	1	1	-	-	-	-	-	5	11	4	200%	0	0
Oranje-straat	33	-		0	0	3	0	-	-	-	-	-	12	10	3	-	0	0
Oudegracht Weerdzijde	34	149	oneven huisnr's zijde, tussen Nieuwekade & Waterstr	11	9	2	0	-	-	-	22	-	16	12	11	100%	0	0
	35	148	oneven huisnr's zijde, tussen Waterst & Jacobskerkhof	12	8	6	0	-	-	-	36	-	39	31	14	117%	0	0
	36	113, 114 & 115	oneven huisnr's zijde, tussen Jacobskerkhof & Lange Viestr	98	93	68	0	-	-	-	180	-	248	203	161	164%	2	0
	37	-	brug tussen Oranje- & Nijntjepleintje	0	0	0	0	-	-	-	3	-	4	13	0	-	0	0
	38	-	brug tussen Jacobskerkhof & Jacobijnestr	0	0	3	0	-	-	-	20	-	18	26	3	-	0	0
Rozenstraat	39	-		0	0	11	0	-	-	-	8	-	5	15	11	-	1	0
Weerdplein	42	-		0	0	7	0	-	-	-	-	-	0	0	7	-	0	0
Kroonstraat	43	127 t/m 131 & 163		52	46	6	0	-	-	-	-	-	30	9	52	100%	2	1
Lange Koestraat	44	120, 121 & 122	tussen Catharinnekade & Willemstr	24	22	15	0	-	-	-	-	-	48	48	37	154%	0	0
	45	-	tussen Willemstr & St. Jacobsstr	0	0	8	0	-	-	-	5	-	9	10	8	-	1	0
<b>TOTAAL</b>				<b>859</b>	<b>647</b>	<b>419</b>	<b>2</b>	<b>-</b>	<b>-</b>	<b>-</b>	<b>-</b>	<b>-</b>	<b>1053</b>	<b>980</b>	<b>1068</b>	<b>124%</b>	<b>23</b>	<b>1</b>

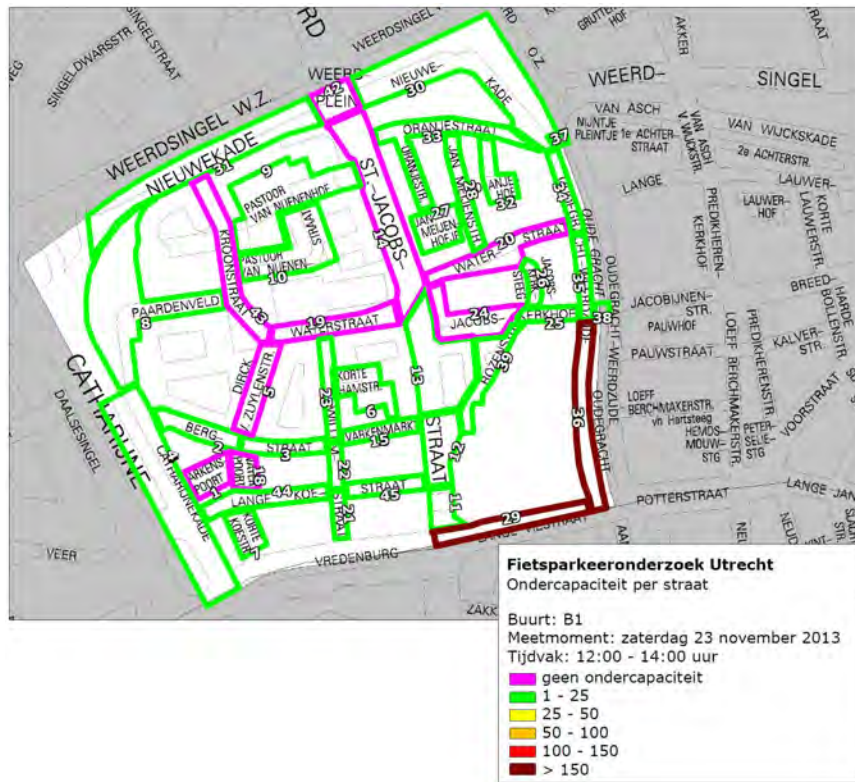
Opmerking(en) bij bovenstaande tabel:

- van de fietsen 'in klem/rek' in cluster 12 stonden 11 fietsen in het parkeervak.

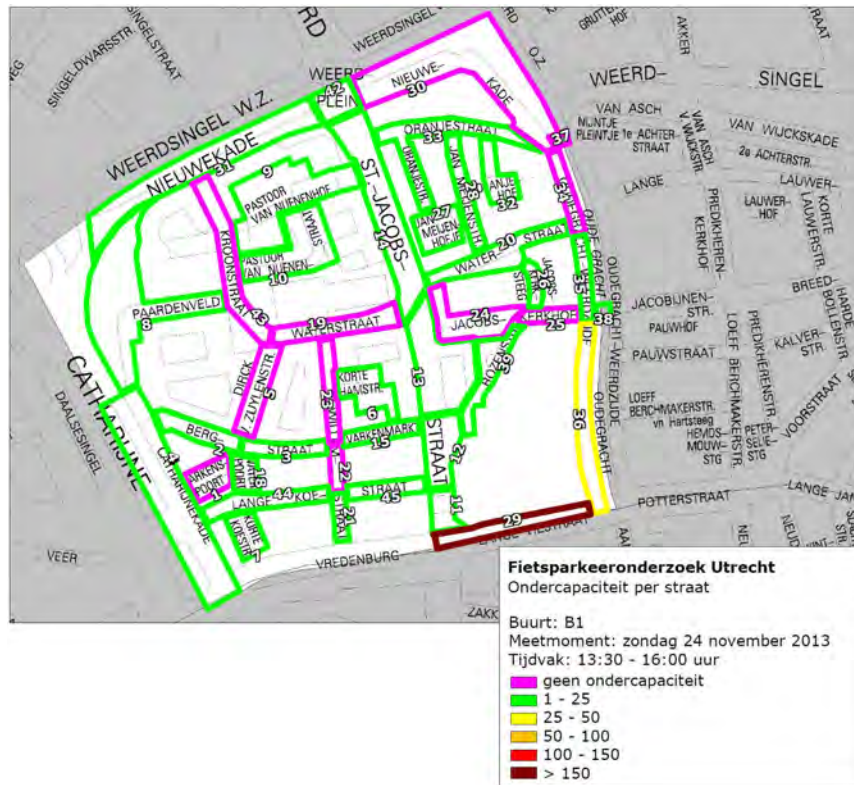












3.2 Resultaten buurt B2 – Breedstraat, Plompetorengracht e.o.

B2: dinsdag 19 november 2013 04:00 – 06:00 uur

straatnaam	cluster nr.	bevat rek nrs	omschrijving	capaciteit		aantal aangetroffen fietsen				Resultaat							overig	
				A	B	C	D	E	F	G	H	I	J	K	L	M	N	O
				aantal fietsklemmen/plaatsen	In klem/rek	buiten klem/rek (excl bakfietsen)	bakfietsen	aantal fietsen juni 2010	aantal fietsen juni 2011	aantal fietsen sept 2011	aantal fietsen nov 2011	aantal fietsen juni 2012	aantal fietsen nov 2012	aantal fietsen juni 2013	aantal fietsen nov 2013	parkeerdruk nov 2013	aantal brommers	aantal fietswraakten
1e Achterstraat	46	223		13	11	1	0	-	-	-	-	-	-	10	12	92%	1	0
2e Achterstraat	47	-		0	0	4	0	-	-	-	-	-	-	5	4	-	0	0
3e Achterstraat	48	-		0	0	0	0	-	-	-	-	-	-	7	0	-	0	0
Begijnhof	49	-		0	0	0	0	-	-	-	-	-	-	3	0	-	0	0
Begijnkade	50	231	deel huisnrs 11/m 7	7	5	11	0	-	-	-	-	-	-	12	16	229%	0	0
	51	241& 242	deel huisnummers 8 en hoger	24	19	6	0	-	-	-	-	-	-	25	25	104%	0	0
Begijnsteeg	52	-		0	0	8	0	-	-	-	-	-	-	7	8	-	0	0
	53	-	tussen Predikherenkerkhof & Korte Lauwerstr	0	0	12	0	-	-	-	-	-	-	8	12	-	0	0
Breedstraat	54	-	tussen Korte Lauwerstr & Smalle Begijnestr	0	0	22	0	-	-	-	-	-	-	39	22	-	0	0
	55	227 & 228	tussen Smalle Begijnestr & Begijnestr	18	12	5	0	-	-	-	-	-	-	14	17	94%	0	0
	56	-	tussen Begijnestraat & Wijde Begijnestraat	0	0	1	0	-	-	-	-	-	-	0	1	-	0	0
Hardebollenstraat	57	-		0	0	2	0	-	-	-	-	-	-	1	2	-	0	0
Jacobijnenstraat	58	-		0	0	13	1	-	-	-	-	-	-	51	14	-	0	0
Kalverstraat	59	215 & 216		10	8	39	0	-	-	-	-	-	-	47	47	470%	1	0
Korte Lauwerstraat	60	-		0	0	17	0	-	-	-	-	-	-	20	17	-	0	0
Loef Berchmakersstraat	61	210	tussen Potterstr & Pauwstr	6	6	42	0	-	-	-	-	-	-	10	48	800%	2	0
	62	214	tussen Pauwstr & Breedstr	6	2	4	0	-	-	-	-	-	-	26	6	100%	1	0
Lange Lauwerstraat	63	222	tussen Oudegracht WZ & Predikherenkerkhof	10	8	17	0	-	-	-	-	-	-	27	25	250%	0	0
	64	-	tussen Predikherenkerkhof & Korte Lauwerstr	0	0	4	0	-	-	-	-	-	-	7	4	-	0	0
	65	225 & 226	tussen Korte Lauwerstr & 3e Achterstr	18	16	12	0	-	-	-	-	-	-	15	28	156%	0	0
Lauwerhof	66	-		0	0	1	0	-	-	-	-	-	-	0	1	-	0	0
Molensstraat	67	-		0	0	0	0	-	-	-	-	-	-	0	0	-	0	0
Nijntje Pleintje	68	-		0	0	0	0	-	-	-	-	-	-	0	0	-	0	0
Noorderstraat	69	232 & 255	straat zelf	18	16	28	0	-	-	-	-	-	-	20	44	244%	0	1
	70	-	brug tussen Noorderstraat & Weerdsingel O.Z.	0	0	0	0	-	-	-	-	-	-	0	0	-	0	0
	71	-	even huisnrs zijde, tussen Nijntje Pleintje & Lange Lauwerstr	0	0	14	0	-	-	-	-	-	-	5	14	-	0	0
Oudegracht Weerdzijde	72	204 & 205	even huisnrs zijde, tussen Lange Lauwerstr & Jacobijnestr	48	35	18	0	-	-	-	-	-	-	50	53	110%	1	2
	73	203	even huisnrs zijde, tussen Jacobijnestr & Pauwstr	14	12	11	0	-	-	-	-	-	-	25	23	164%	0	0
	74	201 & 202	even huisnrs zijde, tussen Pauwstr & Potterstr	28	25	34	0	-	-	-	-	-	-	57	59	211%	1	0
	75	-	brug tussen Oudegracht & Bemuurde Weerd O.Z.	0	0	2	0	-	-	-	-	-	-	4	2	-	0	0

straatnaam	cluster nr.	bevat rek nrs	omschrijving	aantal aangetroffen fietsen				Resultaat								overig		
				capaciteit				E	F	G	H	I	J	K	L	M	N	O
				A	B	C	D	aantal fietsen juni 2010	aantal fietsen juni 2011	aantal fietsen sept 2011	aantal fietsen nov 2011	aantal fietsen juni 2012	aantal fietsen nov 2012	aantal fietsen juni 2013	aantal fietsen nov 2013	parkeerdruk nov 2013	aantal brommers	aantal fietswrakken
aantal fietsklemmen/plaatsen	In klem/rek	buiten klem/rek (excl bakfietsen)	bakfietsen															
Lange Viestraat	76	-	brug tussen L. Viestraat & Potterstraat alleen noordzijde	0	0	4	0	-	-	-	-	-	-	11	4	-	0	0
Pauwhof	77	-	afgesloten!	0	0	0	0	-	-	-	-	-	-	0	0	-	0	0
Pauwstraat	78	206 t/m 208 +212		42	35	23	0	-	-	-	-	-	-	62	58	138%	0	0
Plompstorenbrug	79	243		12	1	1	0	-	-	-	-	-	-	0	2	17%	1	0
Plompstorengracht	80	253	even huisnrs zijde, tussen Plompstorenbrug & Voorstr	12	7	26	0	-	-	-	-	-	-	31	33	275%	0	0
	81	254	oneven huisnrs zijde, tussen Voorstr & Molenstr	6	4	35	0	-	-	-	-	-	-	38	39	650%	1	0
	82	-	oneven huisnrs zijde, tussen Molenstr & Plompstorenbrug	0	0	0	0	-	-	-	-	-	-	7	0	-	0	0
Potterstraat	83	-	zijde even huisnummers	0	0	2	0	-	-	-	-	-	-	4	2	-	1	0
	193	448	zijde postkantoor	60	39	39	0	-	-	-	-	-	-	10	78	130%	0	0
Predikherenkerkhof	84	219 t/m 221		24	15	30	0	-	-	-	-	-	-	22	45	188%	0	0
Predikherenstraat	85	211 & 213		12	10	31	0	-	-	-	-	-	-	14	41	342%	2	0
Ridderschapsstraat	86	245 t/m 249		41	37	55	0	-	-	-	-	-	-	70	92	224%	2	0
Smalle Begijnestraat	87	-		0	0	6	0	-	-	-	-	-	-	12	6	-	0	0
van Asch van Wijckskade	88	-	tussen Nijntje Pleintje & vAvWijcksstraat	0	0	0	0	-	-	-	-	-	-	0	0	-	0	0
	89	224	tussen vAvWijcksstraat & Begijnekade 1	6	6	28	0	-	-	-	-	-	-	34	34	567%	0	0
	90	-	tussen Begijnekade 1 & Noorderstraat	0	0	0	0	-	-	-	-	-	-	0	0	-	0	0
	91	238	tussen Noorderstr & Begijnekade 20	5	4	14	0	-	-	-	-	-	-	21	18	360%	0	0
	92	239 & 240	tussen Begijnekade 20 & Plompstorenbrug	24	11	2	0	-	-	-	-	-	-	20	13	54%	0	0
van Asch van Wijcksstraat	93	-	straat zelf	0	0	0	0	-	-	-	-	-	-	1	0	-	0	0
	94	-	brug tussen vAvWstraat & Hopakker	0	0	0	0	-	-	-	-	-	-	0	0	-	0	0
Wilde Begijnehof	101	233 & 234		9	7	3	0	-	-	-	-	-	-	5	10	111%	0	0
Wilde Begijnestraat	102	229, 230 & 235 t/m 237 & 256		40	33	1	1	-	-	-	-	-	-	46	35	88%	1	0
Wittevrouwenkade	103	251 & 257	incl. rekken bij school	187	10	11	0	-	-	-	-	-	-	11	21	11%	0	0
Wittevrouwenstraat	104	-	tussen Voorstr & Ridderschapstr	0	0	3	0	-	-	-	-	-	-	3	3	-	0	0
	105	250	tussen Ridderschapstr & Wittevrouwenkade	12	8	27	0	-	-	-	-	-	-	8	35	292%	0	0
	108	-	brug tussen Wittevrouwenstr & Biltstraat	0	0	0	0	-	-	-	-	-	-	1	0	-	0	0
Wolvenplein	106	252 & 258		24	11	5	0	-	-	-	-	-	-	20	16	67%	1	0
Wolvenstraat	107	244		12	12	22	0	-	-	-	-	-	-	15	34	283%	0	0
<b>TOTAAL</b>				<b>748</b>	<b>425</b>	<b>696</b>	<b>2</b>	-	-	-	-	-	-	<b>961</b>	<b>1123</b>	<b>150%</b>	<b>16</b>	<b>3</b>

B2: dinsdag 19 november 2013 10:00 – 12:00 uur

straatnaam	cluster nr.	bevat rek nrs	omschrijving	capaciteit		aantal aangetroffen fietsen			Resultaat								overlg		
				A	B	C	D	E	F	G	H	I	J	K	L	M	N	O	
				aantal fietsklemmen/ plaatsen	In klem/rek	buiten klem/rek (excl bakfietsen)	bakfietsen	aantal fietsen juni 2010	aantal fietsen juni 2011	aantal fietsen sept 2011	aantal fietsen nov 2011	aantal fietsen juni 2012	aantal fietsen nov 2012	aantal fietsen juni 2013	aantal fietsen nov 2013	parkeerdruk nov 2013	aantal brommers	aantal fietswrakken	
1e Achterstraat	46	223		13	11	1	0	11	5	-	-	2	7	7	12	92%	0	0	
2e Achterstraat	47	-		0	0	8	0	20	5	-	-	4	6	4	8	-	0	0	
3e Achterstraat	48	-		0	0	6	0	11	0	-	-	0	2	2	6	-	0	0	
Begijnhof	49	-		0	0	5	0	13	6	-	-	-	2	0	5	-	0	0	
Begijnkade	50	231	deel huisnrs 1t/m 7	7	7	7	0	26	5	-	-	13	15	14	14	200%	0	0	
	51	241&242	deel huisnummers 8 en hoger	24	18	5	0		24	-	-	-	30	22	21	23	96%	1	0
Begijnsteeg	52	-		0	0	14	1	4	7	5	9	5	6	5	15	-	0	0	
Breedstraat	53	-	tussen Predikherenkerkhof & Korte Lauwerstr	0	0	7	0	58	6	-	-	15	11	11	7	-	0	0	
	54	-	tussen Korte Lauwerstr & Smalle Begijnestr	0	0	9	0		25	-	-	-	23	25	24	9	-	0	0
	55	227 & 228	tussen Smalle Begijnestr & Begijnestr	18	18	15	0		29	-	-	-	50	38	30	33	183%	0	0
	56	-	tussen Begijnestraat & Wijde Begijnestraat	0	0	8	0		6	-	-	-	3	5	7	8	-	0	0
Hardebollenstraat	57	-		0	0	6	0	15	6	3	4	2	2	3	6	-	0	0	
Jacobijnenstraat	58	-		0	0	8	1	18	10	-	-	6	10	6	9	-	0	0	
Kalverstraat	59	215 & 216		10	8	12	0	10	17	-	-	17	19	22	20	200%	0	0	
Korte Lauwerstraat	60	-		0	0	9	0	8	6	-	-	14	5	8	9	-	0	0	
Loef Berchmakerstraat	61	210	tussen Potterstr & Pauwstr	6	6	15	0	44	47	-	-	40	28	38	21	350%	1	0	
	62	214	tussen Pauwstr & Breedstr	6	3	0	2		8	-	-	-	2	9	4	5	83%	0	0
Lange Lauwerstraat	63	222	tussen Oudegracht WZ & Predikherenkerkhof	10	10	3	0	32	15	-	-	14	23	14	13	130%	0	0	
	64	-	tussen Predikherenkerkhof & Korte Lauwerstr	0	0	4	0		8	-	-	-	5	6	6	4	-	0	0
	65	225 & 226	tussen Korte Lauwerstr & 3e Achterstr	18	12	6	0		16	-	-	-	22	17	18	18	100%	0	0
Lauwerhof	66	-		0	0	0	0	30	0	-	-	0	0	0	0	-	0	0	
Molenstraat	67	-		0	0	0	0	12	3	-	-	2	0	3	0	-	0	0	
Nijntje Pleintje	68	-		0	0	3	0	0	2	-	-	3	3	3	3	-	0	0	
Noorderstraat	69	232 & 255	straat zelf	18	16	4	0	43	32	-	-	30	37	40	20	111%	0	1	
	70	-	brug tussen Noorderstraat & Weerdsingel O.Z.	0	0	0	0	3	0	-	-	0	0	0	0	-	0	0	
Oudegracht Weerdzijde	71	-	even huisnrs zijde, tussen Nijntje Pleinje & Lange Lauwerstr	0	0	14	0	175	16	17	13	14	12	13	14	-	0	0	
	72	204 & 205	even huisnrs zijde, tussen Lange Lauwerstr & Jacobijnenstr	48	47	16	0		58	56	56	46	46	48	63	131%	0	2	
	73	203	even huisnrs zijde, tussen Jacobijnenstr & Pauwstr	14	14	9	0		33	15	24	30	15	19	23	164%	3	0	
	74	201&202	even huisnrs zijde, tussen Pauwstr & Potterstr	28	24	24	0		57	90	57	56	64	63	48	171%	0	0	
	75	-	brug tussen Oudegracht & Bemuurde Weerd O.Z.	0	0	8	0		1	0	6	2	3	4	2	8	-	1	0

straatnaam	cluster nr.	bevat rek nrs	omschrijving	capaciteit	aantal aangetroffen fietsen				Resultaat								overlg	
				A	B	C	D	E	F	G	H	I	J	K	L	M	N	O
				aantal fietsklemmen/plaatsen	In klem/rek	buiten klem/rek (excl bakfietsen)	bakfietsen	aantal fietsen juni 2010	aantal fietsen juni 2011	aantal fietsen sept 2011	aantal fietsen nov 2011	aantal fietsen juni 2012	aantal fietsen nov 2012	aantal fietsen juni 2013	aantal fietsen nov 2013	parkeerdruk nov 2013	aantal brommers	aantal fietswrakken
Lange Viestraat	76	-	brug tussen L. Viestraat & Potterstraat alleen noordzijde	0	0	44	0	5	13	19	14	18	40	18	44	-	2	0
Pauwhof	77	-	afgesloten!	0	0	3	0	6	0	-	-	-	0	0	3	-	1	0
Pauwstraat	78	206 t/m 208 +212		42	37	11	0	53	62	-	-	49	57	51	48	114%	0	0
Plompstorenbrug	79	243		12	8	1	0	6	24	-	-	18	4	6	9	75%	1	0
Plompstorengracht	80	253	even huisnrs zijde, tussen Plompstorenbrug & Voorstr	12	0	5	0	91	19	-	-	40	34	58	5	42%	0	0
	81	254	oneven huisnrs zijde, tussen Voorstr & Molenstr	6	6	10	0		25	-	-	46	41	54	16	267%	0	0
	82	-	oneven huisnrs zijde, tussen Molenstr & Plompstorenbrug	0	0	8	0		2	-	-	4	5	6	8	-	0	0
Potterstraat	83	-	zijde even huisnummers	0	0	3	0	71	7	23	24	22	3	6	3	-	2	0
	193	448	zijde postkantoor	60	55	51	0		108	118	108	96	94	101	106	177%	0	0
Predikherenkerkhof	84	219 t/m 221		24	20	11	1	41	40	-	-	45	38	35	32	133%	0	0
Predikherenstraat	85	211 & 213		12	6	14	0	35	37	38	37	49	34	46	20	167%	0	0
Ridderschapstraat	86	245 t/m 249		41	39	22	0	68	80	-	-	61	53	69	61	149%	1	0
Smalle Begijnestraat	87	-		0	0	9	0	8	8	4	17	15	18	20	9	-	0	0
van Asch van Wijckskade	88	-	tussen Nijntje Pleintje & vAvWijcksstraat	0	0	0	0	45	2	-	-	0	0	0	0	-	0	0
	89	224	tussen vAvWijcksstraat & Begijnekade 1	6	6	9	0		21	-	-	16	2	18	15	250%	0	0
	90	-	tussen Begijnekade 1 & Noorderstraat	0	0	1	0		3	-	-	3	0	0	1	-	0	0
	91	238	tussen Noorderstr & Begijnekade 20	5	2	1	0		9	-	-	6	2	11	3	60%	1	0
	92	239 & 240	tussen Begijnekade 20 & Plompstorenbrug	24	18	1	0		27	-	-	16	37	40	19	79%	0	0
van Asch van Wijcksstraat	93	-	straat zelf	0	0	2	0	4	2	-	-	1	0	2	2	-	0	0
	94	-	brug tussen vAvWstraat & Hopakker	0	0	0	0	0	1	-	-	0	0	0	0	-	0	0
Wilde Begijnehof	101	233 & 234		9	3	4	0	19	11	-	-	13	12	12	7	78%	0	0
Wilde Begijnestraat	102	229, 230 & 235 t/m 237 & 256		40	24	7	0	48	34	-	-	45	32	38	31	78%	0	0
Wittevrouwenkade	103	251 & 257	incl. rekken bij schooi	187	74	5	0	34	11	-	-	8	12	57	79	42%	3	0
Wittevrouwenstraat	104	-	tussen Voorstr & Ridderschapstr	0	0	5	0	41	6	-	-	4	5	5	5	-	0	0
	105	250	tussen Ridderschapstr & Wittevrouwenkade	12	0	3	0		11	-	-	50	0	13	3	25%	0	0
	108	-	brug tussen Wittevrouwenstr & Biltstraat	0	0	0	0		2	4	-	-	1	0	2	0	-	0
Wolvenplein	106	252 & 258		24	16	10	0	16	28	-	-	16	41	13	26	108%	0	0
Wolvenstraat	107	244		12	9	10	0	18	40	-	-	18	3	20	19	158%	0	0
<b>TOTAAL</b>				<b>748</b>	<b>517</b>	<b>476</b>	<b>5</b>	<b>1145</b>	<b>1087</b>	<b>-</b>	<b>-</b>	<b>1111</b>	<b>1006</b>	<b>1136</b>	<b>998</b>	<b>133%</b>	<b>17</b>	<b>3</b>

B2: donderdag 21 november 2013 18:30 – 20:30 uur

straatnaam	cluster nr.	bevat rek nrs	omschrijving	capaciteit		aantal aangetroffen fietsen			Resultaat								overlg	
				A	B	C	D	E	F	G	H	I	J	K	L	M	N	O
				aantal fietsklemmen/ plaatsen	In klem/rek	buiten klem/rek (excl bakfietsen)	bakfietsen	aantal fietsen juni 2010	aantal fietsen juni 2011	aantal fietsen sept 2011	aantal fietsen nov 2011	aantal fietsen juni 2012	aantal fietsen nov 2012	aantal fietsen juni 2013	aantal fietsen nov 2013	parkeerdruk nov 2013	aantal brommers	aantal fietswrakken
1e Achterstraat	46	223		13	8	6	0	6	4	-	-	5	8	9	14	108%	1	0
2e Achterstraat	47	-		0	0	3	0	2	4	-	-	3	4	4	3	-	0	0
3e Achterstraat	48	-		0	0	0	0	0	0	-	-	0	0	1	0	-	0	0
Begijnhof	49	-		0	0	0	0	1	2	-	-	-	4	0	0	-	0	0
Begijnkade	50	231	deel huisnrs 1t/m 7	7	6	4	0	35	7	-	-	4	19	11	10	143%	0	0
	51	241&242	deel huisnummers 8 en hoger	24	13	4	0		29	-	-	28	27	24	17	71%	0	0
Begijnsteeg	52	-		0	0	17	0	7	12	14	8	11	18	9	17	-	0	0
Breedstraat	53	-	tussen Predikherenkerkhof & Korte Lauwerstr	0	0	21	0	58	12	-	-	22	28	13	21	-	0	0
	54	-	tussen Korte Lauwerstr & Smalle Begijnestr	0	0	15	0		27	-	-	17	23	23	15	-	0	0
	55	227 & 228	tussen Smalle Begijnestr & Begijnestr	18	18	43	0		45	-	-	46	57	43	61	339%	1	0
	56	-	tussen Begijnestraat & Wijde Begijnestraat	0	0	18	0		9	-	-	6	10	11	18	-	0	0
Hardebollenstraat	57	-		0	0	2	0	4	5	7	7	3	3	0	2	-	0	0
Jacobijnenstraat	58	-		0	0	11	0	19	7	-	-	6	21	11	11	-	0	0
Kalverstraat	59	215 & 216		10	8	41	0	32	34	-	-	29	32	43	49	490%	1	0
Korte Lauwerstraat	60	-		0	0	16	0	9	14	-	-	14	0	9	16	-	0	0
Loef Berchmakerstraat	61	210	tussen Potterstr & Pauwstr	6	6	44	0	44	52	-	-	38	21	45	50	833%	0	0
	62	214	tussen Pauwstr & Breedstr	6	2	4	0		12	-	-	6	41	5	6	100%	1	0
Lange Lauwerstraat	63	222	tussen Oudegracht WZ & Predikherenkerkhof	10	10	16	0	25	21	-	-	24	12	17	26	260%	0	0
	64	-	tussen Predikherenkerkhof & Korte Lauwerstr	0	0	11	0		4	-	-	3	10	4	11	-	0	0
	65	225 & 226	tussen Korte Lauwerstr & 3e Achterstr	18	17	11	0		27	-	-	29	23	22	28	156%	0	0
Lauwerhof	66	-		0	0	3	0	0	0	-	-	1	0	0	3	-	0	0
Molenstraat	67	-		0	0	2	0	7	8	-	-	4	11	5	2	-	0	0
Nijntje Pleintje	68	-		0	0	1	0	1	0	-	-	3	3	0	1	-	0	0
Noorderstraat	69	232 & 255	straat zelf	18	17	25	0	37	28	-	-	33	38	36	42	233%	0	1
	70	-	brug tussen Noorderstraat & Weerdsingel O.Z.	0	0	0	0	0	0	-	-	0	0	0	0	-	0	0
Oudegracht Weerdzijde	71	-	even huisnrs zijde, tussen Nijntje Pleinje & Lange Lauwerstr	0	0	9	0	245	13	15	13	10	12	14	9	-	0	0
	72	204 & 205	even huisnrs zijde, tussen Lange Lauwerstr & Jacobijnestr	48	46	35	0		85	82	57	62	92	78	81	169%	1	2
	73	203	even huisnrs zijde, tussen Jacobijnestr & Pauwstr	14	18	20	0		33	40	28	31	34	25	38	271%	0	0
	74	201&202	even huisnrs zijde, tussen Pauwstr & Potterstr	28	27	106	1		101	133	98	131	91	94	134	479%	1	0
	75	-	brug tussen Oudegracht & Bemuurde Weerd O.Z.	0	0	2	0		0	1	0	0	4	7	0	2	-	0

straatnaam	cluster nr.	bevat rek nrs	omschrijving	capaciteit	aantal aangetroffen fietsen				Resultaat								overlg	
				A	B	C	D	E	F	G	H	I	J	K	L	M	N	O
				aantal fietsklemmen/ plaatsen	In klem/rek	buiten klem/rek (excl bakfietsen)	bakfietsen	aantal fietsen juni 2010	aantal fietsen juni 2011	aantal fietsen sept 2011	aantal fietsen nov 2011	aantal fietsen juni 2012	aantal fietsen nov 2012	aantal fietsen juni 2013	aantal fietsen nov 2013	parkeerdruk nov 2013	aantal brommers	aantal fietswrakken
Lange Viestraat	76	-	brug tussen L. Viestraat & Potterstraat alleen noordzijde	0	0	77	0	63	31	29	35	31	39	26	77	-	0	0
Pauwhof	77	-	afgesloten!	0	0	0	0	1	0	-	-	-	0	0	0	-	0	0
Pauwstraat	78	206 t/m 208 +212		42	32	11	0	74	69	-	-	70	74	50	43	102%	0	0
Plompstorenbrug	79	243		12	11	5	0	7	38	-	-	26	34	8	16	133%	1	0
Plompstorengracht	80	253	even huisnrs zijde, tussen Plompstorenbrug & Voorstr	12	12	33	0	66	37	-	-	34	30	40	45	375%	0	0
	81	254	oneven huisnrs zijde, tussen Voorstr & Molenstr	6	6	59	0		29	-	-	45	50	46	65	1083%	1	0
	82	-	oneven huisnrs zijde, tussen Molenstr & Plompstorenbrug	0	0	10	0		10	-	-	6	5	4	10	-	0	0
Potterstraat	83	-	zijde even huisnummers	0	0	31	0	111	18	35	27	33	40	4	31	-	1	0
	193	448	zijde postkantoor	60	50	85	0		121	136	112	120	117	107	135	225%	0	1
Predikherenkerkhof	84	219 t/m 221		24	19	29	0	47	52	-	-	46	26	37	48	200%	0	0
Predikherenstraat	85	211 & 213		12	12	43	0	40	58	45	43	43	30	55	55	458%	1	0
Ridderschapstraat	86	245 t/m 249		41	38	28	0	70	84	-	-	78	69	70	66	161%	2	0
Smalle Begijnestraat	87	-		0	0	18	0	10	8	18	17	9	15	8	18	-	0	0
van Asch van Wijckskade	88	-	tussen Nijntje Pleintje & vAvWijcksstraat	0	0	0	0	46	0	-	-	0	2	0	0	-	0	0
	89	224	tussen vAvWijcksstraat & Begijnekade 1	6	6	12	0		19	-	-	21	32	15	18	300%	1	0
	90	-	tussen Begijnekade 1 & Noorderstraat	0	0	6	0		6	-	-	1	5	0	6	-	0	0
	91	238	tussen Noorderstr & Begijnekade 20	5	2	2	0		12	-	-	11	8	14	4	80%	0	0
	92	239 & 240	tussen Begijnekade 20 & Plompstorenbrug	24	18	17	0		16	-	-	8	10	12	35	146%	0	0
van Asch van Wijcksstraat	93	-	straat zelf	0	0	1	0	4	1	-	-	0	0	0	1	-	0	0
	94	-	brug tussen vAvWstraat & Hopakker	0	0	0	0	1	1	-	-	0	0	0	0	-	0	0
Wilde Begijnehof	101	233 & 234		9	6	7	0	18	14	-	-	18	15	7	13	144%	0	0
Wilde Begijnestraat	102	229, 230 & 235 t/m 237 & 256		40	21	38	0	81	73	-	-	63	62	61	59	148%	1	0
Wittevrouwenkade	103	251 & 257	incl. rekken bij schooi	187	1	8	0	5	9	-	-	7	3	4	9	5%	0	0
Wittevrouwenstraat	104	-	tussen Voorstr & Ridderschapstr	0	0	5	0	35	7	-	-	5	0	6	5	-	0	0
	105	250	tussen Ridderschapstr & Wittevrouwenkade	12	0	12	0		37	-	-	49	5	48	12	100%	0	0
	108	-	brug tussen Wittevrouwenstr & Biltstraat	0	0	1	0		3	3	-	-	0	0	5	1	-	0
Wolvenplein	106	252 & 258		24	14	2	0	22	16	-	-	16	11	18	16	67%	1	0
Wolvenstraat	107	244		12	8	19	0	27	29	-	-	27	29	19	27	225%	0	0
<b>TOTAAL</b>				<b>748</b>	<b>452</b>	<b>1049</b>	<b>1</b>	<b>1263</b>	<b>1394</b>	<b>-</b>	<b>-</b>	<b>1340</b>	<b>1360</b>	<b>1220</b>	<b>1502</b>	<b>201%</b>	<b>15</b>	<b>4</b>

B2: donderdag 21 november 2013 22:30 – 00:30 uur

straatnaam	cluster nr.	bevat rek nrs	omschrijving	capaciteit			Resultaat										overig	
				A	B	C	D	E	F	G	H	I	J	K	L	M	N	O
				aantal fietsklemmen/ plaatsen	in klem/rek	buiten klem/rek (excl bakfietsen)	bakfietsen	aantal fietsen juni 2010	aantal fietsen juni 2011	aantal fietsen sept 2011	aantal fietsen nov 2011	aantal fietsen juni 2012	aantal fietsen nov 2012	aantal fietsen juni 2013	aantal fietsen nov 2013	parkeerdruk nov 2013	aantal brommers	aantal fietswraakten
1e Achterstraat	46	223		13	10	2	0	5	5	-	-	3	5	9	12	92%	1	0
2e Achterstraat	47	-		0	0	4	0	3	4	-	-	3	4	6	4	-	0	0
3e Achterstraat	48	-		0	0	2	0	0	0	-	-	0	7	2	2	-	0	0
Begijnhof	49	-		0	0	3	0	0	3	-	-	-	0	0	3	-	0	0
Begijnkade	50	231	deel huisnrs 1t/m 7	7	4	5	0	33	8	-	-	9	11	0	9	129%	1	0
	51	241& 242	deel huisnummers 8 en hoger	24	21	12	0		28	-	-	28	27	29	33	138%	0	0
Begijnsteeg	52	-		0	0	6	0	18	9	18	19	6	14	13	6	-	0	0
Breedstraat	53	-	tussen Predikherenkerkhof & Korte Lauwerstr	0	0	26	1	58	22	-	-	35	31	31	27	-	2	0
	54	-	tussen Korte Lauwerstr & Smalle Begijnestr	0	0	21	0		23	-	-	12	19	16	21	-	0	0
	55	227 & 228	tussen Smalle Begijnestr & Begijnestr	18	2	10	0		28	-	-	23	29	18	12	67%	0	0
	56	-	tussen Begijnestraat & Wijde Begijnestraat	0	0	12	0		5	-	-	5	12	12	12	-	0	0
Hardebollenstraat	57	-		0	0	1	0	6	6	4	6	2	0	1	1	-	1	0
Jacobijnenstraat	58	-		0	0	19	1	23	13	-	-	9	11	8	20	-	1	0
Kalverstraat	59	215 & 216		10	7	36	1	30	33	-	-	29	37	46	44	440%	0	0
Korte Lauwerstraat	60	-		0	0	15	0	12	16	-	-	18	11	15	15	-	0	0
Loef Berchmakerstraat	61	210	tussen Potterstr & Pauwstr	6	3	24	0	55	51	-	-	45	72	42	27	450%	0	0
	62	214	tussen Pauwstr & Breedstr	6	5	2	0		38	-	-	21	12	7	7	117%	0	0
Lange Lauwerstraat	63	222	tussen Oudegracht WZ & Predikherenkerkhof	10	10	26	0	25	21	-	-	29	31	25	36	360%	0	0
	64	-	tussen Predikherenkerkhof & Korte Lauwerstr	0	0	4	0		2	-	-	2	4	8	4	-	0	0
	65	225 & 226	tussen Korte Lauwerstr & 3e Achterstr	18	16	8	0		31	-	-	36	16	24	24	133%	0	0
Lauwerhof	66	-		0	0	0	0	0	0	-	-	1	0	0	0	-	0	0
Molenstraat	67	-		0	0	4	0	5	9	-	-	4	0	8	4	-	0	0
Nijntje Pleintje	68	-		0	0	1	1	0	1	-	-	3	3	0	2	-	1	0
Noorderstraat	69	232 & 255	straat zelf	18	17	23	1	40	32	-	-	32	20	42	41	228%	1	1
	70	-	brug tussen Noorderstraat & Weerdsingel O.Z.	0	0	0	0	0	0	-	-	0	0	0	0	-	0	0
Oudegracht Weerdszijde	71	-	even huisnrs zijde, tussen Nijntje Pleinje & Lange Lauwerstr	0	0	24	0	186	19	18	14	12	15	29	24	-	0	0
	72	204 & 205	even huisnrs zijde, tussen Lange Lauwerstr & Jacobijnenstr	48	32	168	1		118	113	92	76	91	122	201	419%	1	2
	73	203	even huisnrs zijde, tussen Jacobijnenstr & Pauwstr	14	12	18	0		50	39	39	45	52	34	30	214%	0	0
	74	201 & 202	even huisnrs zijde, tussen Pauwstr & Potterstr	28	22	13	0		104	78	90	117	89	79	35	125%	0	0
	75	-	brug tussen Oudegracht & Bemurde Weerd O.Z.	0	0	1	0	3	1	0	0	4	0	0	1	-	0	0



straatnaam	cluster nr.	bevat rek nrs	omschrijving	capaciteit	aantal aangetroffen fietsen				Resultaat								overig	
				A	B	C	D	E	F	G	H	I	J	K	L	M	N	O
				aantal fietsklemmen/ plaatsen	In klem/rek	buiten klem/rek (excl bakfietsen)	bakfietsen	aantal fietsen juni 2010	aantal fietsen juni 2011	aantal fietsen sept 2011	aantal fietsen nov 2011	aantal fietsen juni 2012	aantal fietsen nov 2012	aantal fietsen juni 2013	aantal fietsen nov 2013	parkeerdruk nov 2013	aantal brommers	aantal fietswrakken
Lange Viestraat	76	-	brug tussen L. Viestraat & Potterstraat alleen noordzijde	0	0	15	0	34	29	24	29	31	32	16	15	-	0	0
Pauwhof	77	-		0	0	16	1	0	0	-	-	-	0	14	17	-	1	0
Pauwstraat	78	206 t/m 208 +212		42	28	14	0	69	87	-	-	57	121	60	42	100%	2	0
Plompstorenbrug	79	243		12	7	13	0	17	29	-	-	26	17	12	20	167%	1	0
Plompstorengracht	80	253	even huisnrs zijde, tussen Plompstorenbrug & Voorstr	12	6	28	1	71	46	-	-	36	39	32	35	292%	0	0
	81	254	oneven huisnrs zijde, tussen Voorstr & Molenstr	6	4	45	0		25	-	-	33	30	27	49	817%	0	0
	82	-	oneven huisnrs zijde, tussen Molenstr & Plompstorenbrug	0	0	7	0		12	-	-	5	6	4	7	-	0	0
Potterstraat	83	-	zijde even huisnummers	0	0	2	0	131	23	40	21	24	8	0	2	-	2	0
	193	448	zijde postkantoor	60	48	35	0		134	139	115	84	101	89	83	138%	1	1
Predikherenkerkhof	84	219 t/m 221		24	10	46	0	44	58	-	-	54	47	45	56	233%	0	0
Predikherenstraat	85	211 & 213		12	10	62	0	44	55	56	49	44	68	50	72	600%	0	0
Ridderschapstraat	86	245 t/m 249		41	12	41	0	81	85	-	-	73	64	83	53	129%	1	0
Smalle Begijnestraat	87	-		0	0	4	0	10	11	7	9	6	7	7	4	-	0	0
van Asch van Wijckskade	88	-	tussen Nijntje Pleintje & vAvWijcksstraat	0	0	0	0	63	0	-	-	0	0	18	0	-	0	0
	89	224	tussen vAvWijcksstraat & Begijnekade 1	6	4	10	0		26	-	-	22	31	16	14	233%	0	0
	90	-	tussen Begijnekade 1 & Noorderstraat	0	0	11	0		5	-	-	5	3	6	11	-	0	0
	91	238	tussen Noorderstr & Begijnekade 20	5	5	2	0		7	-	-	8	8	11	7	140%	0	0
	92	239 & 240	tussen Begijnekade 20 & Plompstorenbrug	24	8	2	0		19	-	-	12	14	8	10	42%	1	0
van Asch van Wijcksstraat	93	-	straat zelf	0	0	1	0	8	2	-	-	0	0	0	1	-	0	0
	94	-	brug tussen vAvWstraat & Hopakker	0	0	0	0	0	1	-	-	0	0	0	0	-	0	0
Wilde Begijnehof	101	233 & 234		9	6	14	0	12	15	-	-	16	7	12	20	222%	0	0
Wilde Begijnestraat	102	229, 230 & 235 t/m 237 & 256		40	7	17	0	93	78	-	-	86	54	74	24	60%	1	0
Wittevrouwenkade	103	251 & 257	incl. rekken bij schooi	187	1	5	0	3	5	-	-	4	0	9	6	3%	0	0
Wittevrouwenstraat	104	-	tussen Voorstr & Ridderschapstr	0	0	4	0	45	2	-	-	3	2	3	4	-	1	0
	105	250	tussen Ridderschapstr & Wittevrouwenkade	12	11	32	0		48	-	-	56	0	57	43	358%	2	0
	108	-	brug tussen Wittevrouwenstr & Biltstraat	0	0	1	0		10	4	-	-	1	0	3	1	-	1
Wolvenplein	106	252 & 258		24	14	12	0	19	22	-	-	19	17	29	26	108%	0	0
Wolvenstraat	107	244		12	7	17	0	38	33	-	-	30	33	10	24	200%	0	0
<b>TOTAAL</b>				<b>748</b>	<b>349</b>	<b>946</b>	<b>8</b>	<b>1294</b>	<b>1541</b>	<b>-</b>	<b>-</b>	<b>1344</b>	<b>1332</b>	<b>1321</b>	<b>1303</b>	<b>174%</b>	<b>23</b>	<b>4</b>

B2: zaterdag 23 november 2013 12:00 – 14:00 uur

straatnaam	cluster nr.	bevat rek nrs	omschrijving	capaciteit		aantal aangetroffen fietsen			Resultaat								overlg	
				A	B	C	D	E	F	G	H	I	J	K	L	M	N	O
				aantal fietsklemmen/ plaatsen	In klem/rek	buiten klem/rek (excl bakfietsen)	bakfietsen	aantal fietsen juni 2010	aantal fietsen juni 2011	aantal fietsen sept 2011	aantal fietsen nov 2011	aantal fietsen juni 2012	aantal fietsen nov 2012	aantal fietsen juni 2013	aantal fietsen nov 2013	parkeerdruk nov 2013	aantal brommers	aantal fietswrakken
1e Achterstraat	46	223		13	7	2	1	3	6	-	-	3	7	6	10	77%	1	0
2e Achterstraat	47	-		0	0	3	0	11	4	-	-	4	0	4	3	-	0	0
3e Achterstraat	48	-		0	9	5	0	1	0	-	-	0	0	1	14	-	0	0
Begijnhof	49	-		0	0	4	0	0	1	-	-	-	4	0	4	-	0	0
Begijnkade	50	231	deel huisnrs 1t/m 7	7	4	8	0	27	6	-	-	10	12	11	12	171%	1	0
	51	241&242	deel huisnummers 8 en hoger	24	18	4	0		27	-	-	27	25	27	22	92%	0	0
Begijnsteeg	52	-		0	0	11	0	8	10	7	9	7	8	6	11	-	0	0
Breedstraat	53	-	tussen Predikherenkerkhof & Korte Lauwerstr	0	0	6	0	24	9	-	-	-	12	6	6	-	0	0
	54	-	tussen Korte Lauwerstr & Smalle Begijnestr	0	0	8	0		18	-	-	-	16	9	8	-	0	0
	55	227 & 228	tussen Smalle Begijnestr & Begijnestr	18	5	4	0		28	-	-	-	23	6	9	50%	0	0
	56	-	tussen Begijnestraat & Wijde Begijnestraat	0	0	4	0		2	-	-	-	2	1	4	-	0	0
Hardebollenstraat	57	-		0	0	10	0	6	10	9	10	2	14	4	10	-	0	0
Jacobijnenstraat	58	-		0	0	29	1	29	28	-	-	27	32	25	30	-	0	0
Kalverstraat	59	215 & 216		10	10	37	0	29	32	-	-	26	46	41	47	470%	0	0
Korte Lauwerstraat	60	-		0	0	16	0	9	28	-	-	26	21	25	16	-	0	0
Loef Berchmakerstraat	61	210	tussen Potterstr & Pauwstr	6	6	47	2	39	20	-	-	48	78	47	55	917%	1	0
	62	214	tussen Pauwstr & Breedstr	6	2	22	0		46	-	-	-	6	7	24	400%	0	0
Lange Lauwerstraat	63	222	tussen Oudegracht WZ & Predikherenkerkhof	10	8	16	0	41	24	-	-	23	25	30	24	240%	1	0
	64	-	tussen Predikherenkerkhof & Korte Lauwerstr	0	0	3	0		3	-	-	2	4	6	3	-	0	0
	65	225 & 226	tussen Korte Lauwerstr & 3e Achterstr	18	13	9	1		31	-	-	32	21	27	23	128%	0	0
Lauwerhof	66	-		0	0	2	0	0	0	-	-	0	0	0	2	-	0	0
Molenstraat	67	-		0	0	1	0	4	4	-	-	5	7	8	1	-	0	0
Nijntje Pleintje	68	-		0	0	2	0	0	0	-	-	3	0	0	2	-	0	0
Noorderstraat	69	232 & 255	straat zelf	18	14	27	0	33	35	-	-	31	37	44	41	228%	0	1
	70	-	brug tussen Noorderstraat & Weerdsingel O.Z.	0	0	0	0	0	0	-	-	0	0	0	0	-	0	0
Oudegracht Weerdzijde	71	-	even huisnrs zijde, tussen Nijntje Pleinje & Lange Lauwerstr	0	0	17	0	230	16	14	16	9	9	19	17	-	0	0
	72	204 & 205	even huisnrs zijde, tussen Lange Lauwerstr & Jacobijnestr	48	26	33	0		59	51	44	40	52	42	59	123%	1	2
	73	203	even huisnrs zijde, tussen Jacobijnestr & Pauwstr	14	8	19	0		24	22	31	27	26	20	27	193%	0	0
	74	201&202	even huisnrs zijde, tussen Pauwstr & Potterstr	28	28	61	0		94	109	129	84	105	78	89	318%	1	0
	75	-	brug tussen Oudegracht & Bemuurde Weerd O.Z.	0	0	3	0		0	2	0	0	5	0	1	3	-	0

straatnaam	cluster nr.	bevat rek nrs	omschrijving	aantal aangetroffen fietsen				Resultaat								overlg			
				capaciteit				E	F	G	H	I	J	K	L	M	N	O	
				A	B	C	D	aantal fietsen juni 2010	aantal fietsen juni 2011	aantal fietsen sept 2011	aantal fietsen nov 2011	aantal fietsen juni 2012	aantal fietsen nov 2012	aantal fietsen juni 2013	aantal fietsen nov 2013	parkeerdruk nov 2013	aantal brommers	aantal fietswrakken	
Lange Viestraat	76	-	brug tussen L. Viestraat & Potterstraat alleen noordzijde	0	0	33	1	38	17	41	56	48	37	20	34	-	0	0	
Pauwhof	77	-	afgesloten!	0	0	0	0	0	0	-	-	-	31	0	0	-	0	0	
Pauwstraat	78	206 t/m 208 +212		42	36	27	0	53	66	-	-	53	49	43	63	150%	0	0	
Plompatorenbrug	79	243		12	6	0	0	12	11	-	-	18	12	7	6	50%	0	0	
Plompatorengracht	80	253	even huisnrs zijde, tussen Plompatorenbrug & Voorstr	12	9	27	1	68	35	-	-	47	32	46	37	308%	0	0	
	81	254	oneven huisnrs zijde, tussen Voorstr & Molenstr	6	5	56	0		44	-	-	56	37	26	61	1017%	0	0	
	82	-	oneven huisnrs zijde, tussen Molenstr & Plompatorenbrug	0	0	5	0		10	-	-	5	5	3	5	-	-	1	0
Potterstraat	83	-	zijde even huisnummers	0	0	11	0	162	19	37	14	21	10	10	11	-	-	2	0
	193	448	zijde postkantoor	60	47	82	0		123	116	99	96	99	110	129	215%	0	0	
Predikherenkerkhof	84	219 t/m 221		24	12	80	0	70	88	-	-	76	14	85	92	383%	0	0	
Predikherenstraat	85	211 & 213		12	9	46	0	29	46	50	59	52	56	48	55	458%	3	0	
Ridderschapstraat	86	245 t/m 249		41	30	38	0	85	90	-	-	62	73	85	68	166%	1	0	
Smalle Begijnestraat	87	-		0	0	29	0	6	32	38	49	29	41	34	29	-	0	0	
van Asch van Wijckskade	88	-	tussen Nijntje Pleintje & vAvWijcksstraat	0	0	0	0	41	0	-	-	0	8	0	0	-	-	0	0
	89	224	tussen vAvWijcksstraat & Begijnekade 1	6	4	21	0		20	-	-	13	14	17	25	417%	0	0	
	90	-	tussen Begijnekade 1 & Noorderstraat	0	0	4	0		4	-	-	2	0	1	4	-	-	0	0
	91	238	tussen Noorderstr & Begijnekade 20	5	4	12	0		6	-	-	3	8	16	16	320%	1	0	
	92	239 & 240	tussen Begijnekade 20 & Plompatorenbrug	24	7	7	0		18	-	-	9	9	12	14	58%	0	0	
van Asch van Wijcksstraat	93	-	straat zelf	0	0	0	0	3	2	-	-	1	0	0	0	-	-	0	0
	94	-	brug tussen vAvWstraat & Hopakker	0	0	0	0	0	1	-	-	1	0	0	0	-	-	0	0
Wilde Begijnehof	101	233 & 234		9	8	6	0	13	27	-	-	29	17	15	14	156%	0	0	
Wilde Begijnestraat	102	229, 230 & 235 t/m 237 & 256		40	17	53	1	77	99	-	-	96	49	77	71	178%	1	0	
Wittevrouwenkade	103	251 & 257	incl. rekken bij schooi	187	1	4	0	8	4	-	-	3	2	2	5	3%	0	0	
Wittevrouwenstraat	104	-	tussen Voorstr & Ridderschapstr	0	0	5	0	49	3	-	-	2	3	8	5	-	-	0	0
	105	250	tussen Ridderschapstr & Wittevrouwenkade	12	10	31	0		63	-	-	59	9	46	41	342%	4	0	
	108	-	brug tussen Wittevrouwenstr & Biltstraat	0	0	5	0		4	1	-	-	1	1	2	5	-	-	0
Wolvenplein	106	252 & 258		24	21	22	0	15	25	-	-	19	20	17	43	179%	0	0	
Wolvenstraat	107	244		12	6	7	0	26	24	-	-	17	9	23	13	108%	1	0	
<b>TOTAAL</b>				<b>748</b>	<b>390</b>	<b>1024</b>	<b>8</b>	<b>1253</b>	<b>1445</b>	<b>-</b>	<b>-</b>	<b>1259</b>	<b>1237</b>	<b>1254</b>	<b>1422</b>	<b>190%</b>	<b>20</b>	<b>3</b>	

B2: zondag 24 november 2013 01:00 – 03:00 uur

straatnaam	cluster nr.	bevat rek nrs	omschrijving	capaciteit		aantal aangetroffen fietsen			Resultaat								overlg	
				A	B	C	D	E	F	G	H	I	J	K	L	M	N	O
				aantal fietsklemmen/ plaatsen	In klem/rek	buiten klem/rek (excl bakfietsen)	bakfietsen	aantal fietsen juni 2010	aantal fietsen juni 2011	aantal fietsen sept 2011	aantal fietsen nov 2011	aantal fietsen juni 2012	aantal fietsen nov 2012	aantal fietsen juni 2013	aantal fietsen nov 2013	parkeerdruk nov 2013	aantal brommers	aantal fietswrakken
1e Achterstraat	46	223		13	9	3	0	3	5	-	-	3	1	9	12	92%	1	0
2e Achterstraat	47	-		0	0	0	0	2	4	-	-	4	0	5	0	-	0	0
3e Achterstraat	48	-		0	0	7	0	18	0	-	-	0	1	6	7	-	0	0
Begijnhof	49	-		0	0	0	0	4	4	-	-	-	0	0	0	-	0	0
Begijnkade	50	231	deel huisnrs 1t/m 7	7	4	3	0	40	5	-	-	5	8	9	7	100%	1	0
	51	241&242	deel huisnummers 8 en hoger	24	16	6	0		30	-	-	23	24	28	22	92%	0	0
Begijnsteeg	52	-		0	0	3	0	6	7	7	7	3	8	4	3	-	0	0
Breedstraat	53	-	tussen Predikherkerkhof & Korte Lauwerstr	0	0	15	0	37	11	-	-	13	43	18	15	-	1	0
	54	-	tussen Korte Lauwerstr & Smalle Begijnestr	0	0	18	0		16	-	-	14	17	19	18	-	0	0
	55	227 & 228	tussen Smalle Begijnestr & Begijnestr	18	11	10	0		31	-	-	25	32	21	21	117%	0	0
	56	-	tussen Begijnestraat & Wijde Begijnestraat	0	0	1	0		2	-	-	7	2	0	1	-	0	0
Hardebollenstraat	57	-		0	0	2	0	4	8	4	15	1	3	0	2	-	0	0
Jacobijnenstraat	58	-		0	0	8	1	10	24	-	-	8	17	10	9	-	0	0
Kalverstraat	59	215 & 216		10	8	27	0	30	41	-	-	35	41	39	35	350%	0	0
Korte Lauwerstraat	60	-		0	0	16	0	11	15	-	-	19	15	17	16	-	1	0
Loef Berchmakerstraat	61	210	tussen Potterstr & Pauwstr	6	5	62	0	47	57	-	-	46	90	49	67	1117%	0	0
	62	214	tussen Pauwstr & Breedstr	6	3	0	0		3	-	-	3	9	2	3	50%	0	0
Lange Lauwerstraat	63	222	tussen Oudegracht WZ & Predikherkerkhof	10	10	15	0	43	28	-	-	23	35	24	25	250%	0	0
	64	-	tussen Predikherkerkhof & Korte Lauwerstr	0	0	6	0		2	-	-	5	3	10	6	-	0	0
	65	225 & 226	tussen Korte Lauwerstr & 3e Achterstr	18	17	19	0		29	-	-	38	38	37	36	200%	1	0
Lauwerhof	66	-		0	0	0	0	9	0	-	-	1	0	1	0	-	0	0
Molenstraat	67	-		0	0	4	0	5	7	-	-	5	3	8	4	-	0	0
Nijntje Pleintje	68	-		0	0	1	0	0	1	-	-	4	1	0	1	-	0	0
Noorderstraat	69	232 & 255	straat zelf	18	15	11	0	20	46	-	-	17	25	40	26	144%	0	1
	70	-	brug tussen Noorderstraat & Weerdsingel O.Z.	0	0	0	0	2	0	-	-	0	0	0	0	-	0	0
Oudegracht Weerdzijde	71	-	even huisnrs zijde, tussen Nijntje Pleinje & Lange Lauwerstr	0	0	12	0	138	21	7	14	9	9	13	12	-	0	0
	72	204 & 205	even huisnrs zijde, tussen Lange Lauwerstr & Jacobijnestr	48	19	12	0		80	97	39	33	67	35	31	65%	0	1
	73	203	even huisnrs zijde, tussen Jacobijnestr & Pauwstr	14	13	11	0		25	36	34	52	36	27	24	171%	0	0
	74	201&202	even huisnrs zijde, tussen Pauwstr & Potterstr	28	21	37	0		104	112	77	77	94	63	58	207%	0	1
	75	-	brug tussen Oudegracht & Bemuurde Weerd O.Z.	0	0	4	0		4	3	1	2	2	3	22	4	-	0

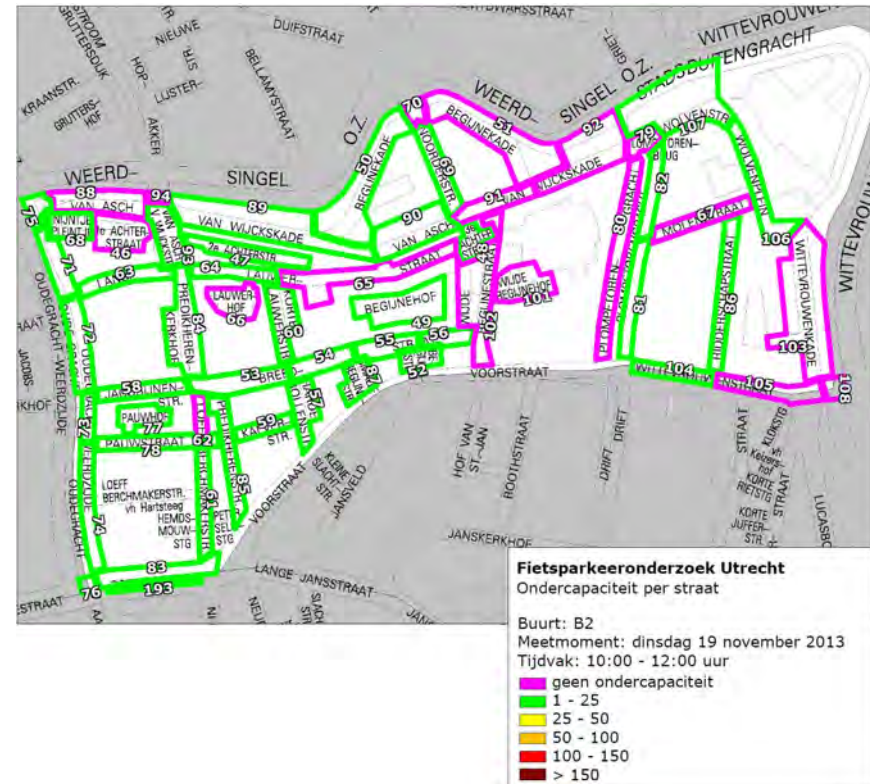
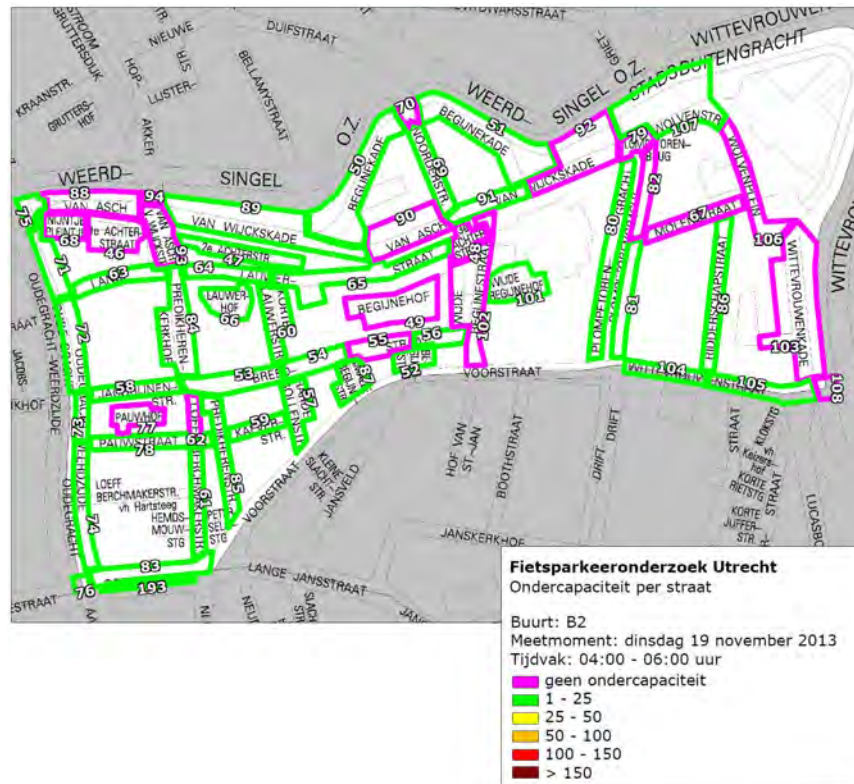
straatnaam	cluster nr.	bevat rek nrs	omschrijving	capaciteit	aantal aangetroffen fietsen				Resultaat								overlg	
				A	B	C	D	E	F	G	H	I	J	K	L	M	N	O
				aantal fietsklemmen/ plaatsen	In klem/rek	buiten klem/rek (excl bakfietsen)	bakfietsen	aantal fietsen juni 2010	aantal fietsen juni 2011	aantal fietsen sept 2011	aantal fietsen nov 2011	aantal fietsen juni 2012	aantal fietsen nov 2012	aantal fietsen juni 2013	aantal fietsen nov 2013	parkeerdruk nov 2013	aantal brommers	aantal fietswrakken
Lange Viestraat	76	-	brug tussen L. Viestraat & Potterstraat alleen noordzijde	0	0	13	0	12	18	28	21	17	23	21	13	-	0	0
Pauwhof	77	-	afgesloten!	0	0	0	0	0	0	-	-	-	0	0	0	-	0	0
Pauwstraat	78	206 t/m 208 +212		42	28	16	0	16	58	-	-	45	75	30	44	105%	1	0
Plompatorenbrug	79	243		12	8	4	0	8	11	-	-	17	13	11	12	100%	0	1
Plompatorengracht	80	253	even huisnrs zijde, tussen Plompatorenbrug & Voorstr	12	8	28	0	80	31	-	-	42	37	36	36	300%	1	0
	81	254	oneven huisnrs zijde, tussen Voorstr & Molenstr	6	4	20	0		37	-	-	36	27	28	24	400%	0	1
	82	-	oneven huisnrs zijde, tussen Molenstr & Plompatorenbrug	0	0	2	0		3	-	-	9	0	3	2	-	0	0
Potterstraat	83	-	zijde even huisnummers	0	0	10	0	120	6	4	12	43	13	1	10	-	0	1
	193	448	zijde postkantoor	60	48	53	0		130	139	138	177	134	99	101	168%	1	0
Predikherenkerkhof	84	219 t/m 221		24	23	15	0	32	46	-	-	42	56	41	38	158%	0	0
Predikherenstraat	85	211 & 213		12	11	26	0	40	48	32	52	56	89	9	37	308%	0	2
Ridderschapstraat	86	245 t/m 249		41	40	44	0	78	92	-	-	58	57	90	84	205%	0	2
Smalle Begijnestraat	87	-		0	0	9	0	10	7	6	9	3	8	8	9	-	0	0
van Asch van Wijckskade	88	-	tussen Nijntje Pleintje & vAvWijcksstraat	0	0	0	0	50	0	-	-	0	0	0	0	-	0	0
	89	224	tussen vAvWijcksstraat & Begijnekade 1	6	5	16	0		21	-	-	20	23	20	21	350%	0	0
	90	-	tussen Begijnekade 1 & Noorderstraat	0	0	0	0		4	-	-	3	0	0	0	-	1	0
	91	238	tussen Noorderstr & Begijnekade 20	5	2	4	0		9	-	-	2	3	9	6	120%	0	0
	92	239 & 240	tussen Begijnekade 20 & Plompatorenbrug	24	7	5	0		19	-	-	17	9	22	12	50%	0	0
van Asch van Wijcksstraat	93	-	straat zelf	0	0	1	0	3	0	-	-	1	0	1	1	-	0	0
	94	-	brug tussen vAvWstraat & Hopakker	0	0	1	0	2	1	-	-	2	0	0	1	-	0	0
Wilde Begijnehof	101	233 & 234		9	8	2	0	6	15	-	-	14	14	10	10	111%	0	0
Wilde Begijnestraat	102	229, 230 & 235 t/m 237 & 256		40	31	7	1	57	61	-	-	77	60	49	39	98%	0	1
Wittevrouwenkade	103	251 & 257	incl. rekken bij schooi	187	3	0	0	5	5	-	-	5	1	3	3	2%	0	0
Wittevrouwenstraat	104	-	tussen Voorstr & Ridderschapstr	0	0	2	0	33	1	-	-	0	2	3	2	-	0	0
	105	250	tussen Ridderschapstr & Wittevrouwenkade	12	4	8	0		11	-	-	70	7	3	12	100%	0	0
	108	-	brug tussen Wittevrouwenstr & Biltstraat	0	0	3	0		4	1	-	-	6	4	6	3	-	0
Wolvenplein	106	252 & 258		24	14	4	0	15	23	-	-	19	19	23	18	75%	0	1
Wolvenstraat	107	244		12	8	16	0	35	14	-	-	22	24	17	24	200%	0	0
<b>TOTAAL</b>				<b>748</b>	<b>403</b>	<b>622</b>	<b>2</b>	<b>1039</b>	<b>1281</b>	<b>-</b>	<b>-</b>	<b>1278</b>	<b>1323</b>	<b>1059</b>	<b>1027</b>	<b>137%</b>	<b>9</b>	<b>12</b>

B2: zondag 24 november 2013 13:30 – 16:00 uur

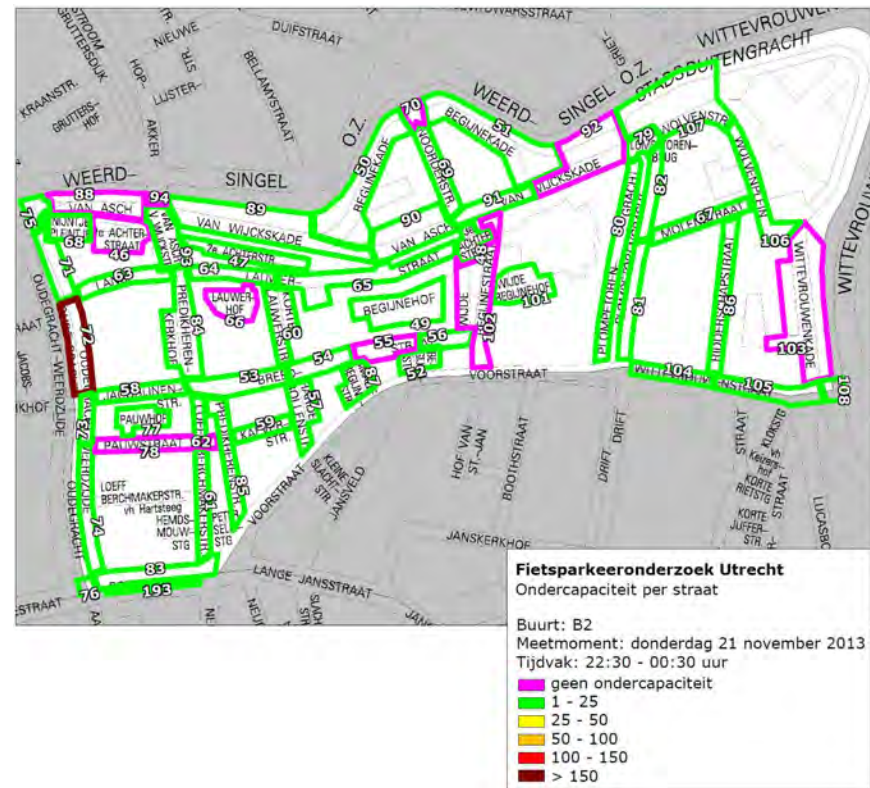
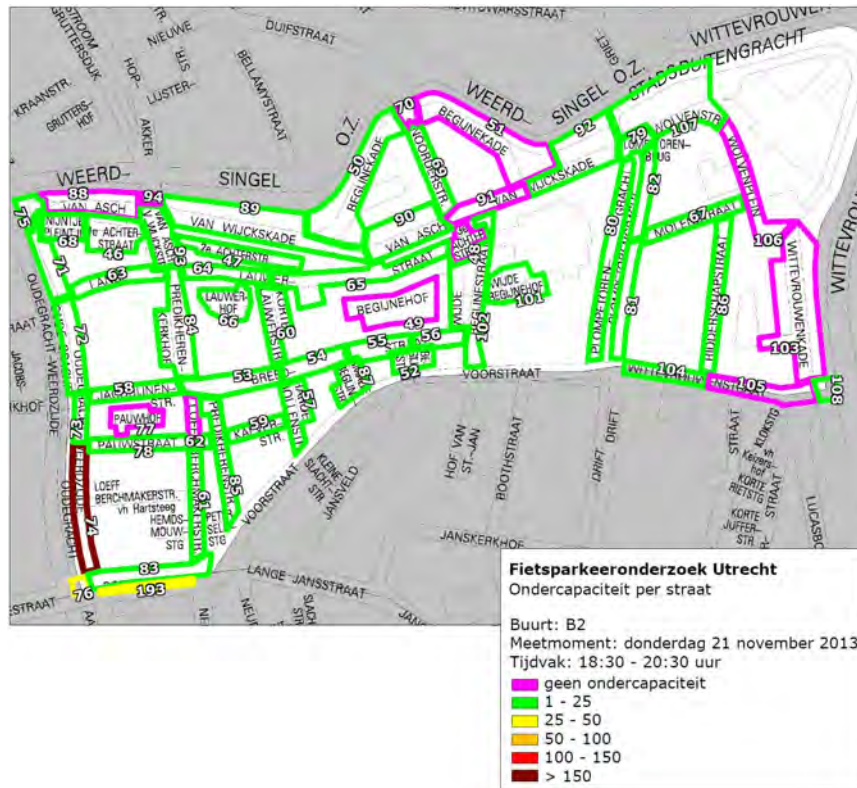
straatnaam	cluster nr.	bevat rek nrs	omschrijving	capaciteit			Resultaat										overlg	
				A	B	C	D	E	F	G	H	I	J	K	L	M	N	O
				aantal fietsklemmen/ plaatsen	In klem/rek	buiten klem/rek (excl bakfietsen)	bakfietsen	aantal fietsen juni 2010	aantal fietsen juni 2011	aantal fietsen sept 2011	aantal fietsen nov 2011	aantal fietsen juni 2012	aantal fietsen nov 2012	aantal fietsen juni 2013	aantal fietsen nov 2013	parkeerdruk nov 2013	aantal brommers	aantal fietswrakken
1e Achterstraat	46	223		13	7	3	1	-	-	-	-	-	16	11	11	85%	0	0
2e Achterstraat	47	-		0	0	4	0	-	-	-	-	-	5	5	4	-	0	0
3e Achterstraat	48	-		0	5	4	0	-	-	-	-	-	0	3	9	-	2	0
Begijnhof	49	-		0	0	2	0	-	-	-	-	-	18	0	2	-	1	0
Begijnkade	50	231	deel huisnrs 1t/m 7	7	5	7	0	-	-	-	-	-	13	12	12	171%	0	0
	51	241&242	deel huisnummers 8 en hoger	24	19	8	0	-	-	-	-	-	28	31	27	113%	1	0
Begijnsteeg	52	-		0	0	9	0	-	-	-	8	-	9	6	9	-	0	0
	53	-	tussen Predikherkerkhof & Korte Lauwerstr	0	0	7	0	-	-	-	-	-	11	8	7	-	0	0
Breedstraat	54	-	tussen Korte Lauwerstr & Smalle Begijnestr	0	0	14	0	-	-	-	-	-	25	20	14	-	2	0
	55	227 & 228	tussen Smalle Begijnestr & Begijnestr	18	7	10	0	-	-	-	-	-	35	24	17	94%	1	0
	56	-	tussen Begijnestraat & Wijde Begijnestraat	0	0	3	0	-	-	-	-	-	3	1	3	-	0	0
Hardebollenstraat	57	-		0	0	6	0	-	-	-	10	-	2	1	6	-	3	0
Jacobijnenstraat	58	-		0	0	18	1	-	-	-	-	-	13	6	19	-	0	0
Kalverstraat	59	215 & 216		10	7	33	0	-	-	-	-	-	31	32	40	400%	0	0
Korte Lauwerstraat	60	-		0	0	16	0	-	-	-	-	-	21	16	16	-	0	0
Loef Berchmakerstraat	61	210	tussen Potterstr & Pauwstr	6	5	41	1	-	-	-	-	-	48	39	47	783%	0	0
	62	214	tussen Pauwstr & Breedstr	6	1	12	0	-	-	-	-	-	7	1	13	217%	0	0
	63	222	tussen Oudegracht WZ & Predikherkerkhof	10	9	19	0	-	-	-	-	-	30	31	28	280%	0	0
Lange Lauwerstraat	64	-	tussen Predikherkerkhof & Korte Lauwerstr	0	0	5	0	-	-	-	-	-	6	6	5	-	0	0
	65	225 & 226	tussen Korte Lauwerstr & 3e Achterstr	18	15	6	1	-	-	-	-	-	5	19	22	122%	0	0
Lauwerhof	66	-		0	0	1	0	-	-	-	-	-	0	0	1	-	0	0
Molenstraat	67	-		0	0	2	0	-	-	-	-	-	4	2	2	-	0	0
Nijntje Pleintje	68	-		0	0	2	0	-	-	-	-	-	4	1	2	-	0	0
Noorderstraat	69	232 & 255	straat zelf	18	13	25	0	-	-	-	-	-	50	35	38	211%	0	1
	70	-	brug tussen Noorderstraat & Weerdsingel O.Z.	0	0	0	0	-	-	-	-	-	0	0	0	-	0	0
	71	-	even huisnrs zijde, tussen Nijntje Pleintje & Lange Lauwerstr	0	0	14	0	-	-	-	16	-	9	10	14	-	0	0
Oudegracht Weerdzijde	72	204 & 205	even huisnrs zijde, tussen Lange Lauwerstr & Jacobijnestr	48	24	31	0	-	-	-	35	-	38	50	55	115%	0	2
	73	203	even huisnrs zijde, tussen Jacobijnestr & Pauwstr	14	9	18	0	-	-	-	14	-	20	25	27	193%	0	0
	74	201&202	even huisnrs zijde, tussen Pauwstr & Potterstr	28	25	58	1	-	-	-	96	-	115	78	84	300%	0	0
	75	-	brug tussen Oudegracht & Bemauwde Weerd O.Z.	0	0	3	0	-	-	-	2	-	7	2	3	-	0	0

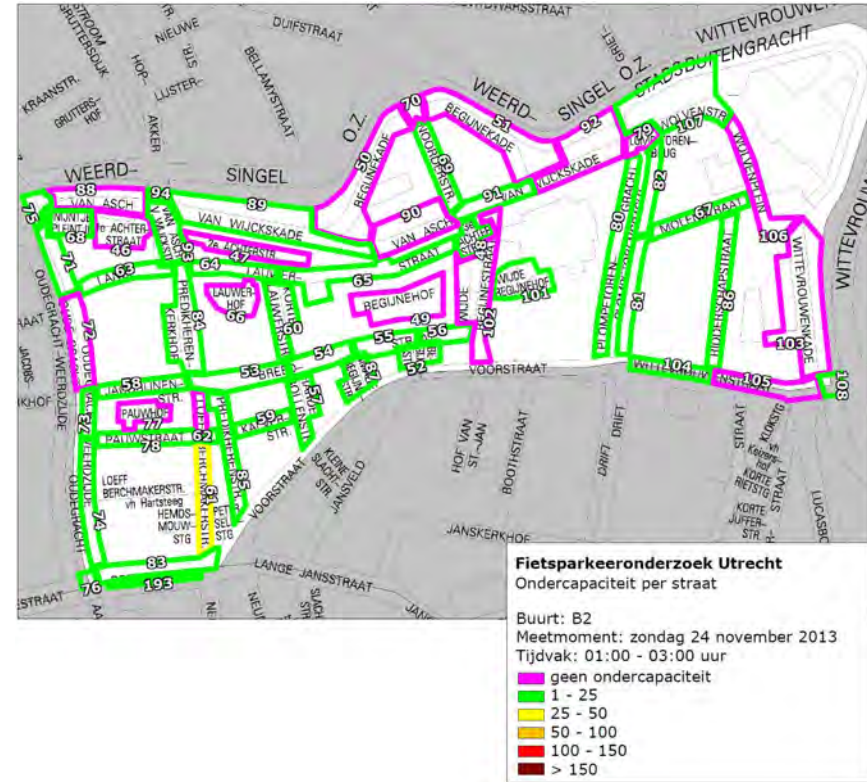
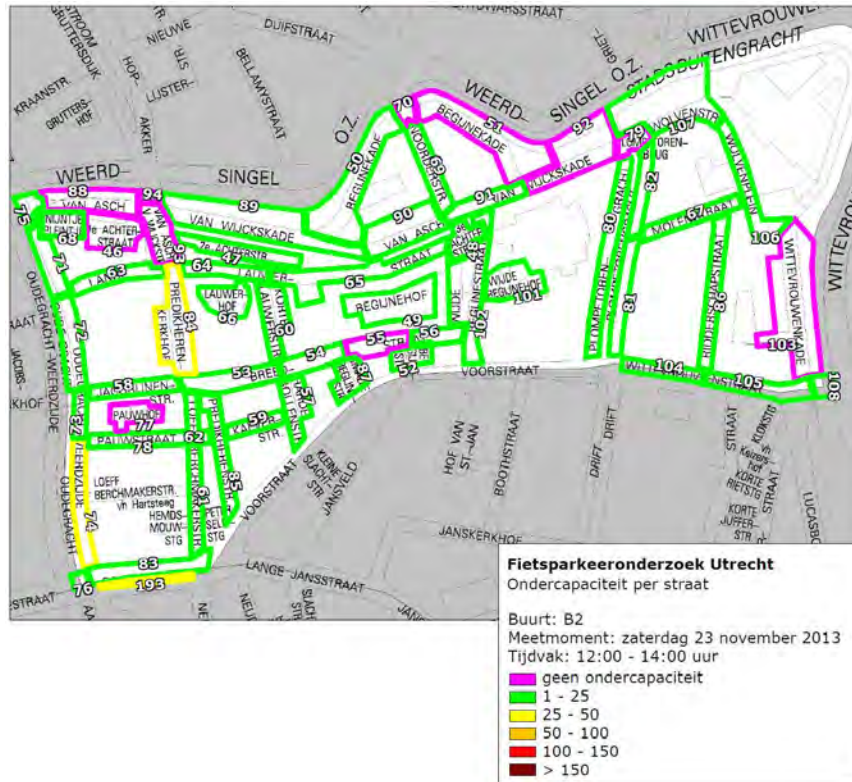
straatnaam	cluster nr.	bevat rek nrs	omschrijving	capaciteit				Resultaat										overlg	
				A	B	C	D	E	F	G	H	I	J	K	L	M	N	O	
				aantal fietsklemmen/plaatsen	In klem/rek	buiten klem/rek (excl bakfietsen)	bakfietsen	aantal fietsen juni 2010	aantal fietsen juni 2011	aantal fietsen sept 2011	aantal fietsen nov 2011	aantal fietsen juni 2012	aantal fietsen nov 2012	aantal fietsen juni 2013	aantal fietsen nov 2013	parkeerdruk nov 2013	aantal brommers	aantal fietswrakken	
Lange Viestraat	76	-	brug tussen L. Viestraat & Potterstraat alleen noordzijde	0	0	33	0	-	-	-	24	-	52	32	33	-	0	0	
Pauwhof	77	-	afgesloten!	0	0	0	0	-	-	-	-	-	0	0	0	-	0	0	
Pauwstraat	78	206 t/m 208 +212		42	30	23	0	-	-	-	-	-	66	41	53	126%	0	0	
Plompatorenbrug	79	243		12	6	5	0	-	-	-	-	-	7	15	11	92%	0	0	
Plompatorengracht	80	253	even huisnrs zijde, tussen Plompatorenbrug & Voorstr	12	9	42	1	-	-	-	-	-	37	65	52	433%	0	0	
	81	254	oneven huisnrs zijde, tussen Voorstr & Molenstr	6	6	85	0	-	-	-	-	-	40	120	91	1517%	0	0	
	82	-	oneven huisnrs zijde, tussen Molenstr & Plompatorenbrug	0	0	4	0	-	-	-	-	-	4	2	4	-	0	0	
Potterstraat	83	-	zijde even huisnummers	0	0	9	0	-	-	-	10	-	11	7	9	-	0	0	
	193	448	zijde postkantoor	60	45	61	0	-	-	-	83	-	87	83	106	177%	0	0	
Predikherenkerkhof	84	219 t/m 221		24	14	54	0	-	-	-	-	-	45	43	68	283%	0	0	
Predikherenstraat	85	211 & 213		12	9	39	0	-	-	-	44	-	46	40	48	400%	0	0	
Ridderschapstraat	86	245 t/m 249		41	32	39	1	-	-	-	-	-	67	74	72	176%	0	0	
Smalle Begijnestraat	87	-		0	0	28	0	-	-	-	9	-	4	26	28	-	0	0	
van Asch van Wijckskade	88	-	tussen Nijntje Pleintje & vAvWijcksstraat	0	0	1	0	-	-	-	-	-	0	2	1	-	0	0	
	89	224	tussen vAvWijcksstraat & Begijnekade 1	6	5	19	0	-	-	-	-	-	23	21	24	400%	0	0	
	90	-	tussen Begijnekade 1 & Noorderstraat	0	0	3	0	-	-	-	-	-	0	1	3	-	0	0	
	91	238	tussen Noorderstr & Begijnekade 20	5	4	8	0	-	-	-	-	-	6	8	12	240%	0	0	
	92	239 & 240	tussen Begijnekade 20 & Plompatorenbrug	24	10	5	0	-	-	-	-	-	6	15	15	63%	0	0	
van Asch van Wijcksstraat	93	-	straat zelf	0	0	0	0	-	-	-	-	-	0	0	0	-	0	0	
	94	-	brug tussen vAvWstraat & Hopakker	0	0	0	0	-	-	-	-	-	0	0	0	-	0	0	
Wilde Begijnehof	101	233 & 234		9	7	7	0	-	-	-	-	-	12	14	14	156%	0	0	
Wilde Begijnestraat	102	229, 230 & 235 t/m 237 & 256		40	15	40	1	-	-	-	-	-	51	40	56	140%	0	0	
Wittevrouwenkade	103	251 & 257	incl. rekken bij schooi	187	1	3	0	-	-	-	-	-	10	2	4	2%	0	0	
Wittevrouwenstraat	104	-	tussen Voorstr & Ridderschapstr	0	0	5	0	-	-	-	-	-	2	4	5	-	0	0	
	105	250	tussen Ridderschapstr & Wittevrouwenkade	12	6	17	0	-	-	-	-	-	53	4	23	192%	0	0	
	108	-	brug tussen Wittevrouwenstr & Biltstraat	0	0	3	0	-	-	-	-	-	1	0	3	-	0	0	
Wolvenplein	106	252 & 258		24	19	15	0	-	-	-	-	-	27	24	34	142%	0	0	
Wolvenstraat	107	244		12	6	13	0	-	-	-	-	-	22	24	19	158%	0	0	
<b>TOTAAL</b>				<b>748</b>	<b>375</b>	<b>942</b>	<b>8</b>	<b>-</b>	<b>-</b>	<b>-</b>	<b>-</b>	<b>-</b>	<b>1252</b>	<b>1182</b>	<b>1325</b>	<b>177%</b>	<b>10</b>	<b>3</b>	



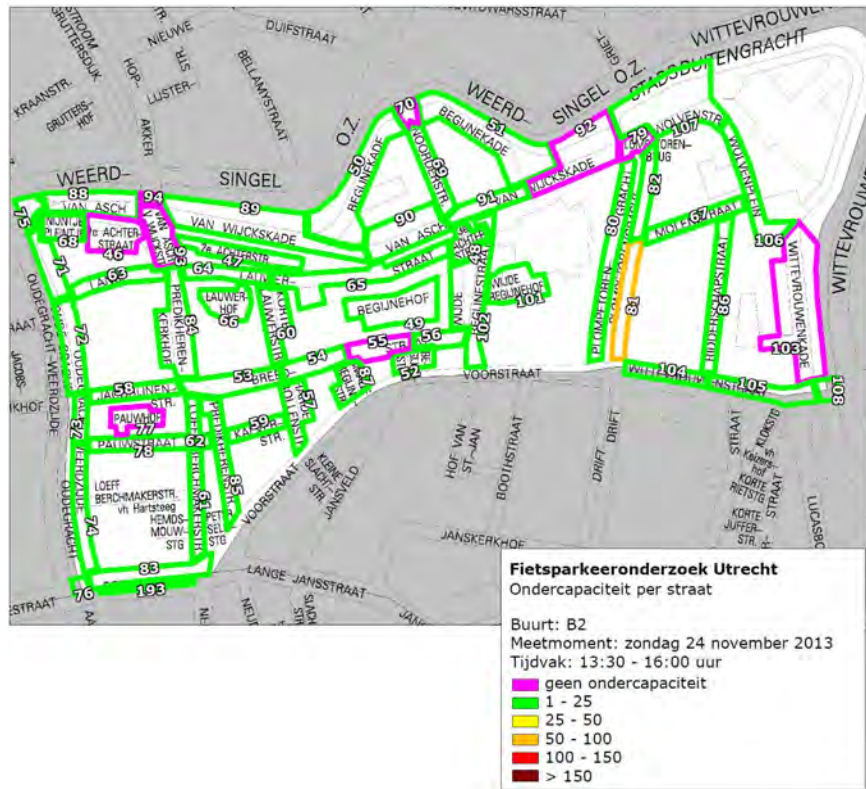












3.3 Resultaten buurt B3 – Nobelstraat e.o.

B3: dinsdag 19 november 2013 04:00 – 06:00 uur

straatnaam	cluster nr.	bevat rek nrs	omschrijving	capaciteit		aantal aangetroffen fietsen				Resultaat							overlig	
				A	B	C	D	E	F	G	H	I	J	K	L	M	N	O
				aantal fietsklemmen/plaatsen	In klem/rek	buiten klem/rek (excl bakfietsen)	bakfietsen	aantal fietsen juni 2010	aantal fietsen juni 2011	aantal fietsen sept 2011	aantal fietsen nov 2011	aantal fietsen juni 2012	aantal fietsen nov 2012	aantal fietsen juni 2013	aantal fietsen nov 2013	parkeerdruk nov 2013	aantal brommers	aantal fietswrakken
Ambachtstraat	109	-		0	0	21	0	-	-	-	-	-	-	21	21	-	0	0
Drift	110	-	tussen Nobelstraat & Keistraat	0	0	36	0	-	-	-	-	-	-	32	36	-	0	0
Keizerstraat	111	327, 328 & 329	tussen Nobelstraat & Korte Jufferstr	35	31	21	0	-	-	-	-	-	-	64	52	149%	0	5
	112	326	tussen Korte Jufferstr & Korte Rietsteeg	30	22	21	1	-	-	-	-	-	-	43	44	147%	0	0
	113	-	tussen Korte Rietsteeg & Wittevrouwenstr	0	0	0	0	-	-	-	-	-	-	0	0	-	0	0
Kloksteeg (vh Keizershof)	114	320 & 321		14	6	0	0	-	-	-	-	-	-	28	6	43%	0	0
Korte Jufferstraat	115	325		6	4	2	0	-	-	-	-	-	-	5	6	100%	0	0
Korte Rietsteeg	116	-		0	0	0	0	-	-	-	-	-	-	0	0	-	0	0
Kromme Nieuwegracht	117	-	tussen Drift & Ambachtstr	0	0	14	0	-	-	-	-	-	-	20	14	-	0	0
	118	-	tussen Ambachtstr & Muntstr	0	0	6	0	-	-	-	-	-	-	26	6	-	0	0
	119	-	tussen Muntstr & Hieronymusplnts	0	0	22	0	-	-	-	-	-	-	27	22	-	0	0
Lange Jufferstraat	120	324	tussen Nobelstraat & Korte Jufferstr	7	2	31	0	-	-	-	-	-	-	50	33	471%	0	5
	121	322 & 323	tussen Korte Jufferstr & Korte Rietsteeg	11	9	6	0	-	-	-	-	-	-	4	15	136%	0	0
	122	318	tussen Korte Rietsteeg & Lucasbolwerk	6	5	7	0	-	-	-	-	-	-	10	12	200%	0	0
Lucas Bolwerk	123	305 t/m 307	tussen Nobelstr & inrit Schouwburg	80	50	31	0	-	-	-	-	-	-	67	81	101%	0	0
	124	302 t/m 304	oprit Schouwburg & fietspad tussen LBW 1 & brug	36	0	7	0	-	-	-	-	-	-	32	7	19%	0	0
	125	308 t/m 314	tussen oprit Schouwburg en Lange Jufferstr	56	46	12	0	-	-	-	-	-	-	42	58	104%	0	0
	126	318	tussen Lange Jufferstr & Wittevrouwenstraat	52	35	3	0	-	-	-	-	-	-	12	38	73%	0	4
	127	-	Lucasbolwerk brug (tussen Nobelstr & Nachtegaalstr)	0	0	20	0	-	-	-	-	-	-	22	20	-	0	0
Muntstraat	128	-		0	0	17	0	-	-	-	-	-	-	25	17	-	0	0
Nobeldwarsstraat	129	301		6	0	46	0	-	-	-	-	-	-	58	46	767%	0	0
Nobelstraat	130	-	tussen Drift & Keizerstr	0	0	18	0	-	-	-	-	-	-	17	18	-	0	0
	131	-	tussen Keizerstr & Lange Jufferstr	0	0	2	0	-	-	-	-	-	-	6	2	-	0	0
	132	-	tussen Lange Jufferstr & Lucasbolwerk	0	0	17	0	-	-	-	-	-	-	7	17	-	0	0
<b>TOTAAL</b>				<b>339</b>	<b>210</b>	<b>360</b>	<b>1</b>	-	-	-	-	-	-	<b>618</b>	<b>571</b>	<b>168%</b>	<b>0</b>	<b>14</b>

## B3: dinsdag 19 november 2013 10:00 – 12:00 uur

straatnaam	cluster nr.	bevat rek nrs	omschrijving	capaciteit	aantal aangetroffen fietsen				Resultaat								overlg	
				A	B	C	D	E	F	G	H	I	J	K	L	M	N	O
				aantal fietsklemmen/ plaatsen	In klem/rek	buiten klem/rek (excl bakfietsen)	bakfietsen	aantal fietsen juni 2010	aantal fietsen juni 2011	aantal fietsen sept 2011	aantal fietsen nov 2011	aantal fietsen juni 2012	aantal fietsen nov 2012	aantal fietsen juni 2013	aantal fietsen nov 2013	parkeerdruk nov 2013	aantal brommers	aantal fietswrakken
Ambachtstraat	109	-		0	0	20	0	16	25	-	-	22	17	20	20	-	3	0
Drift	110	-	tussen Nobelstraat & Keistraat	0	0	44	1	34	48	-	-	40	40	41	45	-	2	0
Keizerstraat	111	327, 328 & 329	tussen Nobelstraat & Korte Jufferstr	35	24	26	0	74	52	-	-	44	46	61	50	143%	0	5
	112	326	tussen Korte Jufferstr & Korte Rietsteeg	30	21	8	0		22	-	-	20	21	27	29	97%	0	0
	113	-	tussen Korte Rietsteeg & Wittevrouwenstr	0	0	2	0		1	-	-	0	0	0	2	-	0	0
Kloksteeg (vh Keizershof)	114	320 & 321		14	7	10	0	24	29	-	-	21	28	21	17	121%	0	0
Korte Jufferstraat	115	325		6	3	0	0	6	2	-	-	3	5	7	3	50%	0	0
Korte Rietsteeg	116	-		0	0	0	0	0	0	-	-	0	0	7	0	-	0	0
Kromme Nieuwegracht	117	-	tussen Drift & Ambachtstr	0	0	39	0	89	44	-	-	32	30	38	39	-	0	0
	118	-	tussen Ambachtstr & Muntstr	0	0	33	0		47	-	-	19	23	25	33	-	0	0
	119	-	tussen Muntstr & Hieronymusplnt	0	0	42	0		45	-	-	35	44	41	42	-	2	0
Lange Jufferstraat	120	324	tussen Nobelstraat & Korte Jufferstr	7	5	35	0	64	40	-	-	28	40	48	40	571%	1	5
	121	322 & 323	tussen Korte Jufferstr & Korte Rietsteeg	11	4	5	0		10	-	-	4	9	9	9	82%	1	0
	122	318	tussen Korte Rietsteeg & Lucasbolwerk	6	5	4	0		11	-	-	17	7	6	9	150%	0	0
Lucas Bolwerk	123	305 t/m 307	tussen Nobelstr & inrit Schouwborg	80	70	26	0	112	82	92	82	89	94	92	96	120%	0	0
	124	302 t/m 304	oprit Schouwborg & fietspad tussen LBW 1& brug	36	19	22	0		57	75	45	68	84	16	41	114%	1	0
	125	308 t/m 314	tussen oprit Schouwborg en Lange Jufferstr	56	34	11	0		51	32	31	31	37	54	45	80%	0	0
	126	318	tussen Lange Jufferstr & Wittevrouwenstraat	52	18	7	1		15	14	15	18	12	41	26	50%	0	4
	127	-	Lucasbolwerk brug (tussen Nobelstr & Nachtegaalstr)	0	0	8	0		25	21	20	0	20	21	8	-	0	0
Muntstraat	128	-		0	0	49	0	31	40	-	-	26	25	30	49	-	0	0
Nobeldwarsstraat	129	301		6	4	38	1	20	52	-	-	38	45	52	43	717%	3	0
Nobelstraat	130	-	tussen Drift & Keizerstr	0	0	17	0	43	20	-	-	19	17	13	17	-	1	0
	131	-	tussen Keizerstr & Lange Jufferstr	0	0	5	0		8	-	-	7	8	4	5	-	0	0
	132	-	tussen Lange Jufferstr & Lucasbolwerk	0	0	11	0		6	15	8	11	13	2	11	-	0	0
<b>TOTAAL</b>				<b>339</b>	<b>214</b>	<b>462</b>	<b>3</b>	<b>513</b>	<b>732</b>	<b>-</b>	<b>-</b>	<b>592</b>	<b>665</b>	<b>676</b>	<b>679</b>	<b>200%</b>	<b>14</b>	<b>14</b>

B3: donderdag 21 november 2013 18:30 – 20:30 uur

straatnaam	cluster nr.	bevat rek nrs	omschrijving	capaciteit		aantal aangetroffen fietsen				Resultaat								overig	
				A	B	C	D	E	F	G	H	I	J	K	L	M	N	O	
				aantal fietsklemmen/plaatsen	In klem/rek	buiten klem/rek (excl bakfietsen)	bakfietsen	aantal fietsen juni 2010	aantal fietsen juni 2011	aantal fietsen sept 2011	aantal fietsen nov 2011	aantal fietsen juni 2012	aantal fietsen nov 2012	aantal fietsen juni 2013	aantal fietsen nov 2013	parkeerdruk nov 2013	aantal brommers	aantal fietswrakken	
Ambachtstraat	109	-		0	0	39	0	21	28	-	-	33	3	29	39	-	3	0	
Drift	110	-	tussen Nobelstraat & Keistraat	0	0	35	0	18	40	-	-	38	22	34	35	-	2	0	
Keizerstraat	111	327, 328 & 329	tussen Nobelstraat & Korte Jufferstr	35	31	57	0	102	53	-	-	56	39	72	88	251%	8	5	
	112	326	tussen Korte Jufferstr & Korte Rietsteeg	30	28	12	1		32	-	-	26	29	34	41	137%	0	0	
	113	-	tussen Korte Rietsteeg & Wittevrouwenstr	0	0	1	0		3	-	-	1	8	1	1	-	0	0	
Kloksteeg (vh Keizershof)	114	320 & 321		14	9	13	0	31	28	-	-	26	32	21	22	157%	0	0	
Korte Jufferstraat	115	325		6	6	1	0	6	4	-	-	5	14	7	7	117%	0	0	
Korte Rietsteeg	116	-		0	0	0	0	0	0	-	-	0	4	0	0	-	0	0	
Kromme Nieuwegracht	117	-	tussen Drift & Ambachtstr	0	0	17	0	59	22	-	-	24	18	16	17	-	0	0	
	118	-	tussen Ambachtstr & Muntstr	0	0	23	0		21	-	-	16	27	30	23	-	0	0	
	119	-	tussen Muntstr & Hieronymuspnt	0	0	27	0		28	-	-	19	12	38	27	-	2	0	
Lange Jufferstraat	120	324	tussen Nobelstraat & Korte Jufferstr	7	0	36	0	121	43	-	-	27	18	9	36	514%	0	5	
	121	322 & 323	tussen Korte Jufferstr & Korte Rietsteeg	11	4	6	0		6	-	-	8	11	11	10	91%	1	0	
	122	318	tussen Korte Rietsteeg & Lucasbolwerk	6	6	12	0		22	-	-	7	7	9	18	300%	1	0	
Lucas Bolwerk	123	305 t/m 307	tussen Nobelstr & inrit Schouwburg	80	55	36	0	169	111	121	55	81	107	88	91	114%	0	0	
	124	302 t/m 304	oprit Schouwburg & fietspad tussen LBW 1& brug	36	13	3	0		62	103	53	49	26	65	16	44%	0	0	
	125	308 t/m 314	tussen oprit Schouwburg en Lange Jufferstr	56	53	54	0		65	80	45	67	35	81	107	191%	0	0	
	126	318	tussen Lange Jufferstr & Wittevrouwenstr	52	26	12	0		46	36	37	56	78	39	38	73%	0	4	
	127	-	Lucasbolwerk brug (tussen Nobelstr & Nachtegaalstr)	0	0	28	0	20	18	13	1	7	20	28	-	0	0		
Muntstraat	128	-		0	0	55	0	37	47	-	-	35	12	53	55	-	1	0	
Nobeldwarsstraat	129	301		6	6	60	1	20	55	-	-	48	7	51	67	1117%	1	0	
Nobelstraat	130	-	tussen Drift & Keizerstr	0	0	66	0	72	41	-	-	16	9	58	66	-	1	0	
	131	-	tussen Keizerstr & Lange Jufferstr	0	0	25	0		32	-	-	21	1	25	25	-	0	0	
	132	-	tussen Lange Jufferstr & Lucasbolwerk	0	0	7	0		16	16	21	11	11	7	7	-	0	0	
<b>TOTAAL</b>				<b>339</b>	<b>237</b>	<b>625</b>	<b>2</b>	<b>656</b>	<b>825</b>	<b>-</b>	<b>-</b>	<b>671</b>	<b>537</b>	<b>798</b>	<b>864</b>	<b>255%</b>	<b>20</b>	<b>14</b>	

B3: donderdag 21 november 2013 22:30 – 00:30 uur

straatnaam	cluster nr.	bevat rek nrs	omschrijving	aantal aangetroffen fietsen				Resultaat										overlig	
				capaciteit				E	F	G	H	I	J	K	L	M	N	O	
				A	B	C	D												
				aantal fietsklemmen/plaatsen	in klem/rek	buiten klem/rek (excl bakfietsen)	bakfietsen	aantal fietsen juni 2010	aantal fietsen juni 2011	aantal fietsen sept 2011	aantal fietsen nov 2011	aantal fietsen juni 2012	aantal fietsen nov 2012	aantal fietsen juni 2013	aantal fietsen nov 2013	parkeerdruk nov 2013	aantal brommers	aantal fietswrakken	
Ambachtstraat	109	-		0	0	23	0	21	26	-	-	32	29	25	23	-	2	0	
Drift	110	-	tussen Nobelstraat & Keistraat	0	0	30	0	28	41	-	-	33	14	33	30	-	1	0	
Keizerstraat	111	327, 328 & 329	tussen Nobelstraat & Korte Jufferstr	35	33	52	0	105	56	-	-	36	42	69	85	243%	2	5	
	112	326	tussen Korte Jufferstr & Korte Rietsteeg	30	30	13	1		34	-	-	30	34	34	44	147%	0	0	
	113	-	tussen Korte Rietsteeg & Wittevrouwenstr	0	0	1	0		2	-	-	0	11	1	1	-	0	0	
Kloksteeg (vh Keizershof)	114	320 & 321		14	13	16	0	34	42	-	-	34	18	24	29	207%	1	0	
Korte Jufferstraat	115	325		6	6	3	0	15	6	-	-	7	9	6	9	150%	0	0	
Korte Rietsteeg	116	-		0	0	0	0	0	0	-	-	0	7	0	0	-	0	0	
Kromme Nieuwegracht	117	-	tussen Drift & Ambachtstr	0	0	16	0	43	18	-	-	34	12	17	16	-	0	0	
	118	-	tussen Ambachtstr & Muntstr	0	0	31	0		21	-	-	15	23	18	31	-	0	0	
	119	-	tussen Muntstr & Hieronymuspln	0	0	18	0		23	-	-	24	19	31	18	-	1	0	
Lange Jufferstraat	120	324	tussen Nobelstraat & Korte Jufferstr	7	0	36	0	63	44	-	-	37	18	42	36	514%	0	5	
	121	322 & 323	tussen Korte Jufferstr & Korte Rietsteeg	11	4	0	0		7	-	-	10	17	11	4	36%	1	0	
	122	319	tussen Korte Rietsteeg & Lucasbolwerk	6	6	17	0		23	-	-	6	38	14	23	383%	0	0	
Lucas Bolwerk	123	305 t/m 307	tussen Nobelstr & inrit Schouwburg	80	78	105	0	193	113	157	129	115	120	83	183	229%	1	0	
	124	302 t/m 304	oprit Schouwburg & fietspad tussen LBW 1 & brug	36	18	101	0		79	114	82	73	5	63	119	331%	1	0	
	125	308 t/m 314	tussen oprit Schouwburg en Lange Jufferstr	56	52	128	0		88	139	94	86	81	103	180	321%	0	0	
	126	316	tussen Lange Jufferstr & Wittevrouwenstraat	52	13	17	0		98	86	48	76	55	82	30	58%	1	4	
	127	-	Lucasbolwerk brug (tussen Nobelstr & Nachtegaalstr)	0	0	85	0		34	14	8	1	37	18	85	-	1	0	
Muntstraat	128	-		0	0	36	0	50	94	-	-	58	69	52	36	-	0	0	
Nobeldwarsstraat	129	301		6	6	60	1	46	68	-	-	52	54	54	67	1117%	1	0	
Nobelstraat	130	-	tussen Drift & Keizerstr	0	0	50	0	93	35	-	-	27	11	43	50	-	0	0	
	131	-	tussen Keizerstr & Lange Jufferstr	0	0	14	0		35	-	-	29	13	18	14	-	0	0	
	132	-	tussen Lange Jufferstr & Lucasbolwerk	0	0	28	0		25	24	39	12	25	9	28	-	0	0	
<b>TOTAAL</b>				<b>339</b>	<b>259</b>	<b>880</b>	<b>2</b>	<b>691</b>	<b>1012</b>	<b>-</b>	<b>-</b>	<b>827</b>	<b>761</b>	<b>850</b>	<b>1141</b>	<b>337%</b>	<b>13</b>	<b>14</b>	

B3: zaterdag 23 november 2013 12:00 – 14:00 uur

straatnaam	cluster nr.	bevat rek nrs	omschrijving	capaciteit		aantal aangetroffen fietsen				Resultaat								overlg	
				A	B	C	D	E	F	G	H	I	J	K	L	M	N	O	
				aantal fietsklemmen/ plaatsen	In klem/rek	buiten klem/rek (excl bakfietsen)	bakfietsen	aantal fietsen juni 2010	aantal fietsen juni 2011	aantal fietsen sept 2011	aantal fietsen nov 2011	aantal fietsen juni 2012	aantal fietsen nov 2012	aantal fietsen juni 2013	aantal fietsen nov 2013	parkeerdruk nov 2013	aantal brommers	aantal fietswrakken	
Ambachtstraat	109	-		0	0	13	0	10	18	-	-	25	5	25	13	-	2	0	
Drift	110	-	tussen Nobelstraat & Keistraat	0	0	40	0	25	32	-	-	35	17	31	40	-	3	0	
Keizerstraat	111	327, 328 & 329	tussen Nobelstraat & Korte Jufferstr	35	20	40	0	90	41	-	-	47	43	76	60	171%	1	5	
	112	326	tussen Korte Jufferstr & Korte Rietsteeg	30	25	11	1		34	-	-	25	28	40	37	123%	0	0	
	113	-	tussen Korte Rietsteeg & Wittevrouwenstr	0	0	3	0		0	-	-	0	7	0	3	-	0	0	
Kloksteeg (vh Keizershof)	114	320 & 321		14	8	17	0	31	24	-	-	29	24	11	25	179%	1	0	
Korte Jufferstraat	115	325		6	2	3	0	6	5	-	-	5	14	5	5	83%	0	0	
Korte Rietsteeg	116	-		0	0	0	0	0	5	-	-	0	7	0	0	-	0	0	
Kromme Nieuwegracht	117	-	tussen Drift & Ambachtstr	0	0	12	0	46	16	-	-	10	19	22	12	-	0	0	
	118	-	tussen Ambachtstr & Muntstr	0	0	21	0		18	-	-	15	31	12	21	-	0	0	
	119	-	tussen Muntstr & Hieronymusplnt	0	0	22	0		21	-	-	20	11	29	22	-	1	0	
Lange Jufferstraat	120	324	tussen Nobelstraat & Korte Jufferstr	7	4	34	0	57	34	-	-	17	14	37	38	543%	1	5	
	121	322 & 323	tussen Korte Jufferstr & Korte Rietsteeg	11	3	1	0		10	-	-	7	11	14	4	36%	1	0	
	122	319	tussen Korte Rietsteeg & Lucasbolwerk	6	4	12	0		18	-	-	8	10	21	16	267%	0	0	
Lucas Bolwerk	123	305 t/m 307	tussen Nobelstr & inrit Schouwborg	80	45	32	0	135	54	101	81	58	110	88	77	96%	1	0	
	124	302 t/m 304	oprit Schouwborg & fietspad tussen LBW 1& brug	36	16	3	0		44	66	40	51	25	33	19	53%	1	0	
	125	308 t/m 314	tussen oprit Schouwborg en Lange Jufferstr	56	27	19	0		72	38	28	46	38	58	46	82%	0	0	
	126	318	tussen Lange Jufferstr & Wittevrouwenstraat	52	23	10	0		39	14	13	33	79	22	33	63%	1	4	
	127	-	Lucasbolwerk brug (tussen Nobelstr & Nachtegaalstr)	0	0	25	0		31	11	11	1	6	20	25	-	0	0	
Muntstraat	128	-		0	0	32	0	30	38	-	-	29	11	26	32	-	0	0	
Nobeldwarsstraat	129	301		6	0	56	1	29	51	-	-	35	8	54	57	950%	1	0	
Nobelstraat	130	-	tussen Drift & Keizerstr	0	0	61	0	41	24	-	-	22	7	12	61	-	0	0	
	131	-	tussen Keizerstr & Lange Jufferstr	0	0	4	0		8	-	-	8	2	5	4	-	1	0	
	132	-	tussen Lange Jufferstr & Lucasbolwerk	0	0	25	0		14	18	17	14	9	13	25	-	3	0	
<b>TOTAAL</b>				<b>339</b>	<b>177</b>	<b>496</b>	<b>2</b>	<b>500</b>	<b>651</b>	<b>-</b>	<b>-</b>	<b>540</b>	<b>536</b>	<b>654</b>	<b>675</b>	<b>199%</b>	<b>18</b>	<b>14</b>	



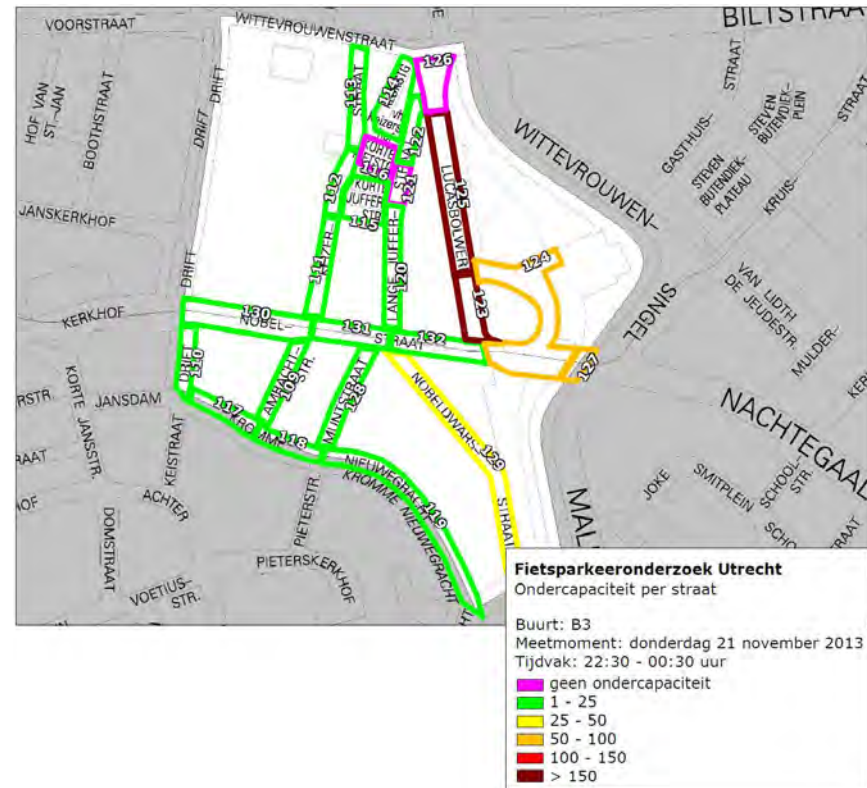
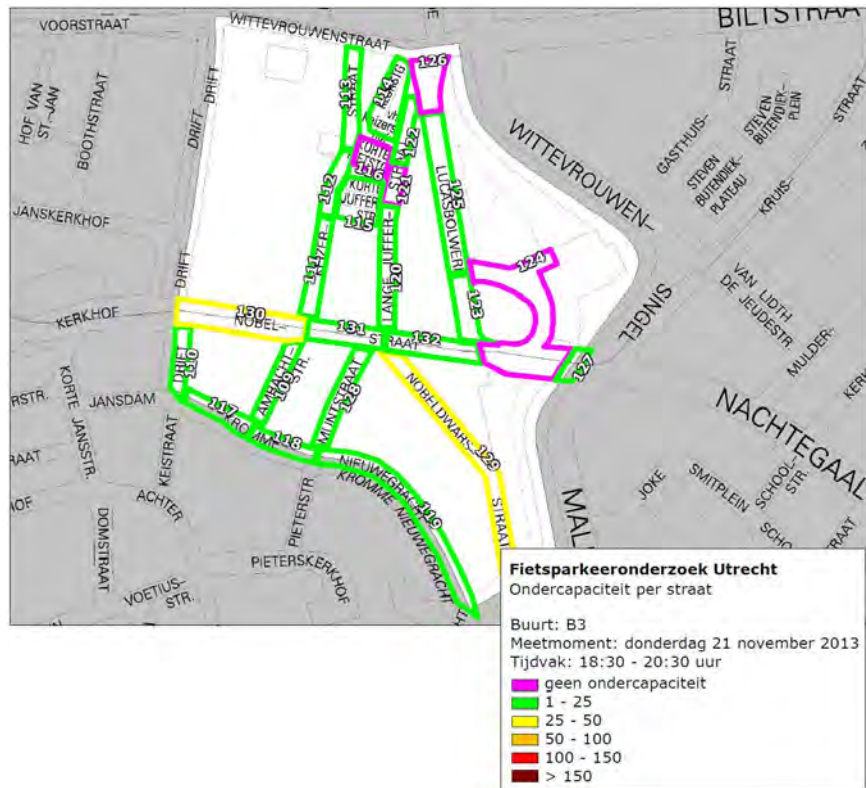
## B3: zondag 24 november 2013 01:00 – 03:00 uur

straatnaam	cluster nr.	bevat rek nrs	omschrijving	capaciteit		aantal aangetroffen fietsen			Resultaat								overlig	
				A	B	C	D	E	F	G	H	I	J	K	L	M	N	O
				aantal fietsklemmen/plaatsen	In klem/rek	buiten klem/rek (excl bakfietsen)	bakfietsen	aantal fietsen juni 2010	aantal fietsen juni 2011	aantal fietsen sept 2011	aantal fietsen nov 2011	aantal fietsen juni 2012	aantal fietsen nov 2012	aantal fietsen juni 2013	aantal fietsen nov 2013	parkeerdruk nov 2013	aantal brommers	aantal fietswrakken
Ambachtstraat	109	-		0	0	48	0	18	18	-	-	29	6	38	48	-	1	0
Drift	110	-	tussen Nobelstraat & Keistraat	0	0	56	0	24	39	-	-	27	27	42	56	-	0	0
Keizerstraat	111	327, 328 & 329	tussen Nobelstraat & Korte Jufferstr	35	20	21	0	84	51	-	-	56	38	57	41	117%	1	5
	112	326	tussen Korte Jufferstr & Korte Rietsteeg	30	12	16	0		28	-	-	30	31	32	28	93%	2	0
	113	-	tussen Korte Rietsteeg & Wittevrouwenstr	0	0	26	0		1	-	-	2	8	0	26	-	0	0
Kloksteeg (vh Keizershof)	114	320 & 321		14	10	31	0	32	27	-	-	21	27	24	41	293%	0	0
Korte Jufferstraat	115	325		6	6	21	0	9	4	-	-	7	17	7	27	450%	0	0
Korte Rietsteeg	116	-		0	0	29	0	0	0	-	-	0	4	0	29	-	0	0
Kromme Nieuwegracht	117	-	tussen Drift & Ambachtstr	0	0	12	0	9	16	-	-	15	15	18	12	-	0	0
	118	-	tussen Ambachtstr & Muntstr	0	0	6	0		8	-	-	15	36	26	6	-	0	0
	119	-	tussen Muntstr & Hieronymusplnt	0	0	35	0		25	-	-	23	9	37	35	-	0	0
Lange Jufferstraat	120	324	tussen Nobelstraat & Korte Jufferstr	7	5	42	0	77	35	-	-	32	19	63	47	671%	1	5
	121	322 & 323	tussen Korte Jufferstr & Korte Rietsteeg	11	6	5	0		11	-	-	10	11	6	11	100%	0	0
	122	323	tussen Korte Rietsteeg & Lucasbolwerk	6	3	9	0		17	-	-	11	7	27	12	200%	1	0
Lucas Bolwerk	123	305 t/m 307	tussen Nobelstr & inrit Schouwburg	80	71	31	0	168	85	67	134	101	101	132	102	128%	0	0
	124	302 t/m 304	oprit Schouwburg & fietspad tussen LBW 1& brug	36	29	34	0		48	39	75	41	26	7	63	175%	3	0
	125	308 t/m 314	tussen oprit Schouwburg en Lange Jufferstr	56	39	9	0		66	164	45	72	38	68	48	86%	0	0
	126	318	tussen Lange Jufferstr & Wittevrouwenstraat	52	30	21	0		74	90	74	43	45	113	51	98%	2	4
	127	-	Lucasbolwerk brug (tussen Nobelstr & Nachtegaalstr)	0	0	69	0		66	28	73	2	0	79	69	-	0	0
Muntstraat	128	-		0	0	48	0	44	29	-	-	47	0	96	48	-	0	0
Nobeldwarsstraat	129	301		6	6	41	0	45	60	-	-	82	9	93	47	783%	0	0
Nobelstraat	130	-	tussen Drift & Keizerstr	0	0	10	0	74	32	-	-	21	12	20	10	-	0	0
	131	-	tussen Keizerstr & Lange Jufferstr	0	0	8	0		26	-	-	26	2	19	8	-	0	0
	132	-	tussen Lange Jufferstr & Lucasbolwerk	0	0	23	0		19	68	42	29	14	23	23	-	0	0
<b>TOTAAL</b>				<b>339</b>	<b>237</b>	<b>651</b>	<b>0</b>	<b>584</b>	<b>785</b>	<b>-</b>	<b>-</b>	<b>742</b>	<b>502</b>	<b>1027</b>	<b>888</b>	<b>262%</b>	<b>11</b>	<b>14</b>

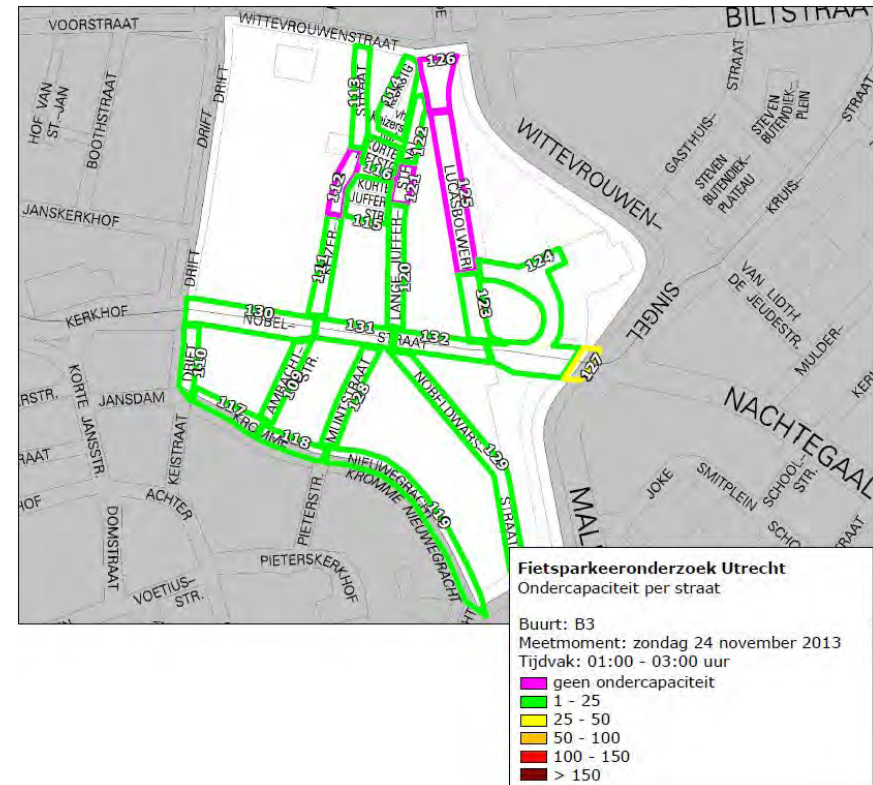
B3: zondag 24 november 2013 13:30 – 16:00 uur

straatnaam	cluster nr.	bevat rek nrs	omschrijving	capaciteit		aantal aangetroffen fietsen				Resultaat								overlg	
				A	B	C	D	E	F	G	H	I	J	K	L	M	N	O	
				aantal fietsklemmen/ plaatsen	In klem/rek	buiten klem/rek (excl bakfietsen)	bakfietsen	aantal fietsen juni 2010	aantal fietsen juni 2011	aantal fietsen sept 2011	aantal fietsen nov 2011	aantal fietsen juni 2012	aantal fietsen nov 2012	aantal fietsen juni 2013	aantal fietsen nov 2013	parkeerdruk nov 2013	aantal brommers	aantal fietswrakken	
Ambachtstraat	109	-		0	0	22	0	-	-	-	-	-	24	22	22	-	1	0	
Drift	110	-	tussen Nobelstraat & Keistraat	0	0	32	1	-	-	-	-	-	26	27	33	-	2	0	
Keizerstraat	111	327, 328 & 329	tussen Nobelstraat & Korte Jufferstr	35	22	27	0	-	-	-	-	-	49	59	49	140%	0	5	
	112	326	tussen Korte Jufferstr & Korte Rietsteeg	30	21	8	1	-	-	-	-	-	32	28	30	100%	0	0	
	113	-	tussen Korte Rietsteeg & Wittevrouwenstr	0	0	0	0	-	-	-	-	-	0	0	0	-	0	0	
Kloksteeg (vh Keizershof)	114	320 & 321		14	14	11	0	-	-	-	-	-	22	21	25	179%	1	0	
Korte Jufferstraat	115	325		6	4	2	0	-	-	-	-	-	5	5	6	100%	0	0	
Korte Rietsteeg	116	-		0	0	0	0	-	-	-	-	-	2	0	0	-	0	0	
Kromme Nieuwegracht	117	-	tussen Drift & Ambachtstr	0	0	13	0	-	-	-	-	-	20	15	13	-	0	0	
	118	-	tussen Ambachtstr & Muntstr	0	0	24	0	-	-	-	-	-	16	17	24	-	0	0	
	119	-	tussen Muntstr & Hieronymusplnts	0	0	14	0	-	-	-	-	-	25	23	14	-	2	0	
Lange Jufferstraat	120	324	tussen Nobelstraat & Korte Jufferstr	7	7	28	0	-	-	-	-	-	31	43	35	500%	0	5	
	121	322 & 323	tussen Korte Jufferstr & Korte Rietsteeg	11	10	3	0	-	-	-	-	-	8	4	13	118%	1	0	
	122	318	tussen Korte Rietsteeg & Lucasbolwerk	6	6	12	0	-	-	-	-	-	10	13	18	300%	1	0	
Lucas Bolwerk	123	305 t/m 307	tussen Nobelstr & inrit Schouwburg	80	57	11	1	-	-	-	80	-	86	82	69	86%	1	0	
	124	302 t/m 304	oprit Schouwburg & fietspad tussen LBW 1& brug	36	19	9	0	-	-	-	37	-	17	19	28	78%	2	0	
	125	308 t/m 314	tussen oprit Schouwburg en Lange Jufferstr	56	41	13	1	-	-	-	33	-	35	39	55	98%	0	0	
	126	318	tussen Lange Jufferstr & Wittevrouwenstraat	52	38	3	0	-	-	-	23	-	23	18	41	79%	0	4	
	127	-	Lucasbolwerk brug (tussen Nobelstr & Nachtegaalstr)	0	0	16	0	-	-	-	58	-	18	36	16	-	0	0	
Muntstraat	128	-		0	0	33	0	-	-	-	-	-	21	21	33	-	1	0	
Nobeldwarsstraat	129	301		6	6	24	0	-	-	-	-	-	47	46	30	500%	1	0	
Nobelstraat	130	-	tussen Drift & Keizerstr	0	0	15	0	-	-	-	-	-	17	17	15	-	1	0	
	131	-	tussen Keizerstr & Lange Jufferstr	0	0	11	0	-	-	-	-	-	12	5	11	-	0	0	
	132	-	tussen Lange Jufferstr & Lucasbolwerk	0	0	12	0	-	-	-	13	-	12	6	12	-	2	0	
<b>TOTAAL</b>				<b>339</b>	<b>245</b>	<b>343</b>	<b>4</b>	<b>-</b>	<b>-</b>	<b>-</b>	<b>-</b>	<b>-</b>	<b>558</b>	<b>566</b>	<b>592</b>	<b>175%</b>	<b>16</b>	<b>14</b>	











3.4 Resultaten buurt B4 – Neude, Janskerkhof, Domplein e.o.

B4: dinsdag 19 november 2013 04:00 – 06:00 uur

straatnaam	cluster nr.	bevat rek nrs	omschrijving	capaciteit				Resultaat										overlig		
				A aantal fietsklemmen/ plaatsen	B in klem/rek	C buiten klem/rek (excl bakfietsen)	D bakfietsen	E aantal fietsen juni 2010	F aantal fietsen juni 2011	G aantal fietsen sept 2011	H aantal fietsen nov 2011	I aantal fietsen juni 2012	J aantal fietsen nov 2012	K aantal fietsen juni 2013	L aantal fietsen nov 2013	M parkeerdruk nov 2013	N aantal brommers	O aantal fietswraak		
Achter de Dom	134	405 t/m 409		45	6	2	0	-	-	-	-	-	-	-	-	5	8	18%	0	0
Achter Sint Pieter	135	-	tussen Domstraat & Pieterskerkhof	0	0	3	0	-	-	-	-	-	-	-	-	4	3	-	0	0
	136	476	tussen Pieterskerkhof & Pausdam	2	0	3	0	-	-	-	-	-	-	-	-	8	3	150%	0	0
Annastraat	137	434 & 435		12	9	31	0	-	-	-	-	-	-	-	-	31	40	333%	0	0
Boothstraat	138	467	tussen Voorstraat & doorgang richting Hof van Jan	14	5	6	0	-	-	-	-	-	-	-	-	27	11	79%	0	0
	139	-	tussen doorgang richting Hof van Jan & Janskerkhof	0	0	34	0	-	-	-	-	-	-	-	-	15	34	-	0	0
Domplein	140	412 t/m 414	tussen Voetiusstraat & T-splitsing bij Domtoren	121	53	37	0	-	-	-	-	-	-	-	-	43	90	74%	0	0
	141	-	wegdelen ten noorden en westen van de Domtoren	0	0	2	0	-	-	-	-	-	-	-	-	8	2	-	0	0
	142	469 t/m 472 & 475	Domplein zelf en straatdeel tussen Domtoren & Wed	68	7	6	0	-	-	-	-	-	-	-	-	12	13	19%	0	0
Domstraat	143	424		26	5	7	0	-	-	-	-	-	-	-	-	15	12	46%	0	1
Donkeregaard	144	-		0	0	4	0	-	-	-	-	-	-	-	-	5	4	-	0	0
Drakenburgstraat	145	-		0	0	0	0	-	-	-	-	-	-	-	-	2	0	-	1	0
Drift	146	-	tussen Nobelstraat & brug tussen Drift & Janskerkhof	0	0	19	0	-	-	-	-	-	-	-	-	21	19	-	0	1
	147	-	tussen brug Drift/Janskerkhof & Voorstr	0	0	24	0	-	-	-	-	-	-	-	-	35	24	-	0	2
GANZENMARKT	148	440 & 441	tussen Oudegracht & Schoutenstr	40	10	5	0	-	-	-	-	-	-	-	-	14	15	38%	0	0
Hof van Sint Jan	149	-	(opm: soms afgesloten, dus dan kan niet geteld worden)	0	0	0	0	-	-	-	-	-	-	-	-	0	0	-	0	0
Hoogt	150	-		0	0	0	0	-	-	-	-	-	-	-	-	1	0	-	0	0
Jansdam	151	433		8	6	45	0	-	-	-	-	-	-	-	-	30	51	638%	1	0
Janskerkhof	152	466	noordoostelijk deel van het plein, tussen Boothstr & Drift	24	0	32	0	-	-	-	-	-	-	-	-	36	32	133%	0	5
	153	461 & 463	noordwestelijk deel van het plein, tussen Boothstr & Lange J	82	34	20	0	-	-	-	-	-	-	-	-	42	54	66%	0	1
	154	465	deel ten zuiden busbaan, tussen Lange Jansstr & Korte Jans	12	3	4	0	-	-	-	-	-	-	-	-	11	7	58%	0	1
	155	-	pleintje rondom standbeeld Wilbrod	0	0	5	0	-	-	-	-	-	-	-	-	12	5	-	0	0
	156	-	deel ten zuiden busbaan, tussen Korte Jansstr & Nobelstr	0	0	22	0	-	-	-	-	-	-	-	-	21	22	-	0	1
Jansveld	157	455 & 456	tussen Lange Jansstr & Kleine Slachtsstr	26	20	29	0	-	-	-	-	-	-	-	-	45	49	188%	0	0
	158	457 & 458	tussen Kleine Slachtstr & Voorstr	12	10	38	0	-	-	-	-	-	-	-	-	40	48	400%	0	0
Korte Minrebroederstraat	159	438		34	23	13	0	-	-	-	-	-	-	-	-	43	36	106%	1	0
Keistraat	160	-		0	0	22	0	-	-	-	-	-	-	-	-	23	22	-	0	0
Kintgenshaven	161	-		0	0	14	0	-	-	-	-	-	-	-	-	8	14	-	0	0
Kleine Slachtstraat	162	-		0	0	5	0	-	-	-	-	-	-	-	-	4	5	-	0	0
Korte Jansstraat	163	432	tussen Janskerkhof & Annastr	18	0	1	0	-	-	-	-	-	-	-	-	42	1	6%	0	0
	164	-	tussen Annastr & Domstr	0	0	0	0	-	-	-	-	-	-	-	-	1	0	-	0	0
Lange Jansstraat	165	-	tussen Voorstraat & Jansveld	0	0	2	0	-	-	-	-	-	-	-	-	0	2	-	0	0
	166	-	tussen Jansveld & Janskerkhof	0	0	0	0	-	-	-	-	-	-	-	-	0	0	-	0	0

straatnaam	cluster nr.	bevat rek nrs	omschrijving	capaciteit		aantal aangetroffen fietsen				Resultaat								overig	
				A	B	C	D	E	F	G	H	I	J	K	L	M	N	O	
				aantal fietsklemmen/ plaatsen	in klem/rek	buiten klem/rek (excl bakfietsen)	bakfietsen	aantal fietsen juni 2010	aantal fietsen juni 2011	aantal fietsen sept 2011	aantal fietsen nov 2011	aantal fietsen juni 2012	aantal fietsen nov 2012	aantal fietsen juni 2013	aantal fietsen nov 2013	parkeerdruk nov 2013	aantal brommers	aantal fietswrakken	
Lichtegaard	167	437		12	5	20	0	-	-	-	-	-	-	28	25	208%	0	1	
Minrebroederstraat	168	436 & 437		15	11	29	0	-	-	-	-	-	-	44	40	267%	0	0	
Neude	169	449, 479 & 480	oostelijk deel van Neude, tussen rijbaan en winkel (oa ABN)	47	12	36	0	-	-	-	-	-	-	33	48	102%	0	1	
	170	-	zuidelijk deel van Neude, tussen Rijbaan en ho reca (oa Le Jo	0	0	2	0	-	-	-	-	-	-	4	2	-	0	0	
	171	445 t/m 447 & 474	westelijk deel van neude, tussen rijbaan en voormalig postka	84	20	34	0	-	-	-	-	-	-	66	54	64%	0	1	
	172	-	centrale plein, gedeelte (soms gedeeltelijk bezet met terrasse	0	0	4	0	-	-	-	-	-	-	5	4	-	0	0	
Oudegracht Weerdzijde	173	443 & 444	even huisnummers zijde, tussen Potterstr & Drakenburgstr	100	30	17	0	-	-	-	-	-	-	29	47	47%	0	0	
	174	-	even huisnrs zijde, tussen Drakenburgstr & Vinkenburgstr	0	0	16	0	-	-	-	-	-	-	15	16	-	0	2	
	175	-	even huisnrs zijde, tussen Vinkenburgstr & Ganzenmarkt	0	0	24	0	-	-	-	-	-	-	7	24	-	0	1	
	176	442	brug tussen Vinkenburgstraat & Bakkerstraat	20	0	20	0	-	-	-	-	-	-	22	20	100%	0	0	
Oudkerkhof	177	430 & 478	tussen Stadhuisbrug & Korte Minrebroederstr	11	2	6	0	-	-	-	-	-	-	7	8	73%	0	0	
	178	5 t/m 429, 431 & 4	tussen Korte Minrebroederstr & Domstr	44	14	10	0	-	-	-	-	-	-	45	24	55%	0	0	
Pausdam	179	475		7	4	16	1	-	-	-	-	-	-	1	21	300%	0	0	
Pieterskerkhof	180	417 t/m 421	tussen Achter St. Pieter & Pieterstr	36	16	4	1	-	-	-	-	-	-	16	21	58%	0	0	
	181	422 & 423	doordlopend straadeel ten oosten van de Pieterstr	61	15	3	0	-	-	-	-	-	-	20	18	30%	0	0	
Pieterstraat	182	-		0	0	3	0	-	-	-	-	-	-	12	3	-	0	0	
Schoutenstraat	183	-		0	0	20	0	-	-	-	-	-	-	19	20	-	0	0	
Servetstraat	184	-		0	0	0	0	-	-	-	-	-	-	3	0	-	0	0	
Slachtstraat	185	454		32	29	15	0	-	-	-	-	-	-	36	44	138%	3	1	
Stadhuisbrug	186	-		0	0	14	0	-	-	-	-	-	-	7	14	-	0	0	
Telingstraat	187	439		24	17	14	0	-	-	-	-	-	-	31	31	129%	0	0	
Trans	188	401 t/m 404, 755 & 756		86	19	3	0	-	-	-	-	-	-	17	22	26%	0	0	
Vinkenburgstraat	189	468		6	0	0	0	-	-	-	-	-	-	0	0	0%	0	0	
Vismarkt	190	-		0	0	56	0	-	-	-	-	-	-	27	56	-	0	0	
Voetiusstraat	191	410 & 411		18	7	7	0	-	-	-	-	-	-	10	14	78%	0	0	
Voorstraat	95	450	tussen Neude & Predikherenstraat (midden van de weg)	33	14	31	0	-	-	-	-	-	-	45	45	136%	0	0	
	96	451 t/m 453	tussen Predikherenstr & Harde Bollenstr	30	10	36	0	-	-	-	-	-	-	42	46	153%	0	1	
	97	217 & 218	tussen Harde Bollenstr & Smalle Begijnestr	64	12	52	0	-	-	-	-	-	-	60	64	100%	0	0	
	98	-	tussen Smalle Begijnestr & Begijnestr	0	0	13	0	-	-	-	-	-	-	4	13	-	0	0	
	99	-	tussen Begijnestr & Wijde Begijnestr	0	0	27	0	-	-	-	-	-	-	3	27	-	0	0	
Wed	100	459 & 460	tussen Wijde Begijnestr & Wittevrouwenstr	30	9	73	1	-	-	-	-	-	-	73	83	277%	2	2	
	192	-		0	0	11	0	-	-	-	-	-	-	17	11	-	0	0	
<b>TOTAAL</b>				<b>1304</b>	<b>437</b>	<b>1051</b>	<b>3</b>	-	-	-	-	-	-	<b>1352</b>	<b>1491</b>	<b>114%</b>	<b>8</b>	<b>22</b>	

Opmerking(en) bij bovenstaande tabel:

- van de fietsen 'in klem/rek' in cluster 171 stonden 2 fietsen in het parkeervak.



B4: dinsdag 19 november 2013 10:00 – 12:00 uur

straatnaam	cluster nr.	bevat rek nrs	omschrijving	capaciteit		aantal aangetroffen fietsen				Resultaat							overig	
				aantal fietsklemmen/plaatsen	in klem/rek	buiten klem/rek (excl bakfietsen)	bakfietsen	E	F	G	H	I	J	K	L	M	N	O
Achter de Dom	134	405 t/m 409		45	31	50	0	56	80	-	-	34	108	10	81	180%	2	0
	135	-	tussen Domstraat & Pieterskerkhof	0	0	8	0	33	7	-	-	5	6	10	8	-	1	0
Achter Sint Pieter	136	476	tussen Pieterskerkhof & Pausdam	2	2	44	1	58	-	-	43	37	24	47	2350%	1	0	
Annastraat	137	434 & 435		12	4	20	1	19	40	-	-	27	18	29	25	208%	0	0
Boothstraat	138	467	tussen Voorstraat & doorgang richting Hof van Jan	14	8	25	1	57	52	47	33	42	42	46	34	243%	0	0
	139	-	tussen doorgang richting Hof van Jan & Janskerkhof	0	0	22	0	4	11	19	7	16	3	22	-	0	0	
Domplein	140	412 t/m 414	tussen Voetiusstraat & T-splitsing bij Domtoren	121	66	14	1	93	114	78	64	87	87	81	67%	3	0	
	141	-	wegdelen ten noorden en westen van de Domtoren	0	0	7	0	15	14	7	7	3	6	7	-	1	0	
	142	469 t/m 472 & 415	Domplein zelf en straatdeel tussen Domtoren & Wed	68	53	32	0	91	76	61	53	49	74	85	125%	0	0	
Domstraat	143	424		26	8	22	0	51	45	-	-	37	27	19	30	115%	4	1
Donkeregaard	144	-		0	0	7	0	4	8	-	-	4	5	5	7	-	0	0
Drakenburgstraat	145	-		0	0	8	1	8	14	25	10	17	15	17	9	-	2	0
Drift	146	-	tussen Nobelstraat & brug tussen Drift & Janskerkhof	0	0	92	0	105	78	175	36	43	73	63	92	-	1	1
	147	-	tussen brug Drift/Janskerkhof & Voorstr	0	0	251	0	361	187	209	237	219	288	251	-	0	2	
Ganzenmarkt	148	440 & 441	tussen Oudegracht & Schoutenstr	40	18	48	0	58	78	63	78	44	41	61	66	165%	2	0
Hof van Sint Jan	149	-	(opm: soms afgesloten, dus dan kan niet geteld worden)	0	0	2	0	0	0	-	-	-	0	0	2	-	0	0
Hoogt	150	-		0	0	3	0	7	6	-	-	6	4	1	3	-	0	0
Jansdam	151	433		8	8	57	0	30	36	-	-	27	31	30	65	813%	1	0
Janskerkhof	152	466	noordoostelijk deel van het plein, tussen Boothstr & Drift	24	9	203	1	162	155	148	141	175	125	213	888%	1	5	
	153	461 & 463	noordwestelijk deel van het plein, tussen Boothstr & Lange Jans	82	48	137	0	165	170	106	98	145	107	185	226%	0	1	
	154	465	deel ten zuiden busbaan, tussen Lange Jansstr & Korte Jans	12	9	33	0	33	58	54	19	41	13	42	350%	0	1	
	155	-	pleintje rondom standbeeld Wilibrord	0	0	15	0	18	29	19	31	20	15	15	-	1	0	
	156	-	deel ten zuiden busbaan, tussen Korte Jansstr & Nobelstr	0	0	44	0	38	42	51	36	21	21	44	-	1	1	
Jansveld	157	455 & 456	tussen Lange Jansstr & Kleine Slachtsstr	26	8	42	0	78	42	-	-	36	43	42	50	192%	0	0
	158	457 & 458	tussen Kleine Slachtsstr & Voorstr	12	4	42	0	57	42	41	42	40	14	46	383%	3	0	
Korte Minrebroederstraat	159	438		34	17	34	0	62	80	-	-	46	49	64	51	150%	7	0
Keistraat	160	-		0	0	21	0	19	18	-	-	22	20	22	21	-	0	0
Kintgenshaven	161	-		0	0	22	0	10	17	21	23	15	17	13	22	-	0	0
Kleine Slachtsstraat	162	-	afgesloten	0	0	0	0	11	10	21	11	7	7	3	0	-	0	0
Korte Jansstraat	163	432	tussen Janskerkhof & Annastr	18	9	14	0	32	29	-	-	42	45	46	23	128%	0	0
	164	-	tussen Annastr & Domstr	0	0	1	2	14	-	-	6	6	5	3	-	1	0	
Lange Jansstraat	165	-	tussen Voorstraat & Jansveld	0	0	4	0	68	4	5	3	5	1	5	4	-	2	0
	166	-	tussen Jansveld & Janskerkhof	0	0	3	0	5	-	-	8	4	0	3	-	2	0	

straatnaam	cluster nr.	bevat rek nrs	omschrijving	capaciteit		aantal aangetroffen fietsen				Resultaat								overlg	
				A	B	C	D	E	F	G	H	I	J	K	L	M	N	O	
				aantal fietsklemmen/ plaatsen	in klem/rek	buiten klem/rek (excl bakfietsen)	bakfietsen	aantal fietsen juni 2010	aantal fietsen juni 2011	aantal fietsen sept 2011	aantal fietsen nov 2011	aantal fietsen juni 2012	aantal fietsen nov 2012	aantal fietsen juni 2013	aantal fietsen nov 2013	parkeerdruk nov 2013	aantal brommers	aantal fietswrakken	
Lichtegaard	167	437		12	7	17	0	22	14	-	-	26	33	37	24	200%	0	1	
Minrebroederstraat	168	436 & 437		15	4	37	0	31	67	-	-	38	25	53	41	273%	0	0	
Neude	169	449, 479 & 480	oostelijk deel van Neude, tussen rijbaan en winkel (oa ABN)	47	41	44	0	190	133	189	141	79	61	73	85	181%	0	1	
	170	-	zuidelijk deel van Neude, tussen Rijbaan en ho reca (oa Le Jo	0	0	4	0		2	0	2	0	4	2	4	-	0	0	
	171	445 t/m 447 & 474	westelijk deel van neude, tussen rijbaan en voormalig postka	84	77	54	0		176	193	117	131	123	134	131	156%	1	1	
	172	-	centrale plein, gedeelte (soms gedeeltelijk bezet met terrasse	0	0	7	0		0	2	1	1	8	5	7	-	0	0	
Oudegracht Weerdzijde	173	443 & 444	even huisnummers zijde, tussen Potterstr & Drakenburgstr	100	61	26	0	223	117	98	79	87	95	66	87	87%	2	0	
	174	-	even huisnrs zijde, tussen Drakenburgstr & Vinkenburgstr	0	0	28	1		29	59	44	45	43	38	29	-	1	2	
	175	-	even huisnrs zijde, tussen Vinkenburgstr & Ganzenmarkt	0	0	31	0		44	48	38	28	27	25	31	-	2	1	
	176	442	brug tussen Vinkenburgstraat & Bakkerstraat	20	17	6	0		70	63	52	75	35	43	55	23	115%	0	0
Oudkerkhof	177	430 & 478	tussen Stadhuisbrug & Korte Minrebroederstr	11	5	6	0	76	9	-	-	12	7	12	11	100%	0	0	
	178	5 t/m 429, 431 & 4	tussen Korte Minrebroederstr & Domstr	44	19	43	1		86	-	-	67	74	63	63	143%	0	0	
Pausdam	179	475		7	2	3	0	7	13	-	-	0	0	17	5	71%	0	0	
Pieterskerkhof	180	417 t/m 421	tussen Achter St. Pieter & Pieterstr	36	18	7	1	82	32	-	-	27	23	25	26	72%	0	0	
	181	422 & 423	doordlopend straadeel ten oosten van de Pieterstr	61	34	29	1		76	-	-	52	65	66	64	105%	0	0	
Pieterstraat	182	-		0	0	7	0	4	7	-	-	4	6	16	7	-	1	0	
Schoutenstraat	183	-		0	0	22	0	22	35	-	-	27	27	31	22	-	1	0	
Servetstraat	184	-		0	0	0	0	8	1	3	2	1	3	0	0	-	1	0	
Slachtstraat	185	454		32	29	28	1	24	41	-	-	41	45	40	58	181%	2	1	
Stadhuisbrug	186	-		0	0	12	0	59	0	-	2	15	22	18	12	-	0	0	
Telingstraat	187	439		24	10	22	0	41	39	-	-	40	39	33	32	133%	0	0	
Trans	188	401 t/m 404, 755 & 756		86	36	8	0	65	65	-	-	51	47	54	44	51%	0	0	
Vinkenburgstraat	189	468		6	4	65	1	12	40	40	46	47	64	57	70	1167%	4	0	
Vismarkt	190	-		0	0	47	0	46	45	-	-	64	58	51	47	-	1	0	
Voetiusstraat	191	410 & 411		18	11	10	0	9	13	-	-	10	21	24	21	117%	1	0	
Voorstraat	95	450	tussen Neude & Predikherenstraat (midden van de weg)	33	25	27	0	292	62	58	41	55	49	52	52	158%	0	0	
	96	451 t/m 453	tussen Predikherenstr & Harde Bollenstr	30	23	27	0		71	70	73	66	69	44	50	167%	0	1	
	97	217 & 218	tussen Harde Bollenstr & Smalle Begijnestr	64	48	33	0		73	79	80	82	82	84	81	127%	1	0	
	98	-	tussen Smalle Begijnestr & Begijnestr	0	0	1	0		9	9	12	7	1	6	1	-	2	0	
	99	-	tussen Begijnestr & Wijde Begijnestr	0	0	10	0		13	44	3	21	28	6	10	-	0	0	
	100	459 & 460	tussen Wijde Begijnestr & Wittevrouwenstr	30	18	74	0	70	90	96	60	42	60	92	307%	3	2		
Wed	192	-		0	0	18	0	21	14	19	17	15	17	11	18	-	0	0	
<b>TOTAAL</b>				<b>1304</b>	<b>791</b>	<b>2080</b>	<b>14</b>	<b>2472</b>	<b>3217</b>	<b>-</b>	<b>-</b>	<b>2485</b>	<b>2666</b>	<b>2526</b>	<b>2885</b>	<b>221%</b>	<b>59</b>	<b>22</b>	

Opmerking(en) bij bovenstaande tabel:

- van de fietsen 'in klem/rek' in cluster 171 stonden 7 fietsen in het parkeervak.

B4: donderdag 21 november 2013 18:30 – 20:30 uur

straatnaam	cluster nr.	bevat rek nrs	omschrijving	aantal aangetroffen fietsen				Resultaat										overlg	
				capaciteit				E	F	G	H	I	J	K	L	M	N	O	
				aantal fietsklemmen/plaatsen	In klem/rek	buiten klem/rek (excl bakfietsen)	bakfietsen												
Achter de Dom	134	405 t/m 409		45	41	11	0	8	26	-	-	77	47	12	52	116%	0	0	
Achter Sint Pieter	135	-	tussen Domstraat & Pieterskerkhof	0	0	9	0	0	4	-	-	4	7	7	9	-	0	0	
	136	476	tussen Pieterskerkhof & Pausdam	2	0	44	1	0	40	-	-	29	21	43	45	2250%	0	0	
Annastraat	137	434 & 435		12	4	13	0	13	49	-	-	41	15	38	17	142%	0	0	
Boothstraat	138	467	tussen Voorstraat & doorgang richting Hof van Jan	14	14	70	0	47	50	39	140	36	13	27	84	600%	0	0	
	139	-	tussen doorgang richting Hof van Jan & Janskerkhof	0	0	17	0	0	3	12	7	22	2	11	17	-	0	0	
	140	412 t/m 414	tussen Voetiusstraat & T-splitsing bij Dommoren	121	77	58	0	0	141	191	181	139	157	172	135	112%	1	0	
Domplein	141	-	wegdelen ten noorden en westen van de Dommoren	0	0	33	0	232	20	18	18	13	22	34	33	-	3	0	
	142	469 t/m 472 & 415	Domplein zelf en straatdeel tussen Dommoren & Wed	68	61	38	0	0	79	110	104	121	75	52	99	146%	0	0	
Domstraat	143	424		26	0	22	0	36	42	-	-	29	31	28	22	85%	2	0	
Donkeregaard	144	-		0	0	10	0	9	10	-	-	14	9	10	10	-	2	0	
Drakenburgstraat	145	-		0	0	15	0	60	20	48	82	32	8	19	15	-	1	0	
Drift	146	-	tussen Nobelstraat & brug tussen Drift & Janskerkhof	0	0	78	0	142	40	90	33	51	27	43	78	-	2	0	
	147	-	tussen brug Drift/Janskerkhof & Voorstr	0	0	173	0	0	180	82	55	135	122	221	173	-	0	0	
Ganzenmarkt	148	440 & 441	tussen Oudegracht & Schoutenstr	40	20	23	0	90	120	68	63	101	60	78	43	108%	0	0	
Hof van Sint Jan	149	-	(opm: soms afgesloten, dus dan kan niet geteld worden)	0	0	0	0	0	0	-	-	-	3	0	0	-	0	0	
Hoogt	150	-		0	0	2	0	19	4	-	-	5	7	2	2	-	0	0	
Jansdam	151	433		8	8	77	0	34	57	-	-	67	4	67	85	1063%	1	0	
	152	466	noordoostelijk deel van het plein, tussen Boothstr & Drift	24	24	190	0	0	115	203	156	75	32	68	214	892%	2	3	
Janskerkhof	153	461 & 463	noordwestelijk deel van het plein, tussen Boothstr & Lange J	82	63	59	0	284	101	170	140	77	55	40	122	149%	4	0	
	154	465	deel ten zuiden busbaan, tussen Lange Jansstr & Korte Jans	12	12	25	0	0	26	30	23	23	18	9	37	308%	2	0	
	155	-	pleintje rondom standbeeld Willbrod	0	0	32	0	0	50	58	45	44	9	36	32	-	1	0	
	156	-	deel ten zuiden busbaan, tussen Korte Jansstr & Nobelstr	0	0	13	0	0	29	39	29	16	4	60	13	-	0	0	
Jansveld	157	455 & 456	tussen Lange Jansstr & Kleine Slachtsstr	26	10	7	0	54	54	-	-	37	27	62	17	65%	1	0	
	158	457 & 458	tussen Kleine Slachtsstr & Voorstr	12	6	4	0	0	82	40	42	41	17	48	10	83%	0	1	
Korte Minrebroederstraat	159	438		34	15	19	0	75	109	-	-	90	33	64	34	100%	4	0	
Keistraat	160	-		0	0	34	0	14	17	-	-	21	4	22	34	-	0	0	
Kintgenshaven	161	-		0	0	31	0	18	40	35	47	34	18	35	31	-	0	0	
Kleine Slachtsstraat	162	-		0	0	6	0	15	15	24	19	11	4	8	6	-	0	0	
Korte Jansstraat	163	432	tussen Janskerkhof & Annastr	18	11	21	0	35	30	-	-	50	18	33	32	178%	0	0	
	164	-	tussen Annastr & Domstr	0	0	6	0	0	3	-	-	4	19	4	6	-	2	0	
Lange Jansstraat	165	-	tussen Voorstraat & Jansveld	0	0	9	0	34	10	7	7	7	6	7	9	-	0	0	
	166	-	tussen Jansveld & Janskerkhof	0	0	7	0	0	16	-	-	6	3	15	7	-	0	0	

straatnaam	cluster nr.	bevat rek nrs	omschrijving	capaciteit		aantal aangetroffen fietsen				Resultaat								overlg	
				A	B	C	D	E	F	G	H	I	J	K	L	M	N	O	
				aantal fietsklemmen/ plaatsen	in klem/rek	buiten klem/rek (excl bakfietsen)	bakfietsen	aantal fietsen juni 2010	aantal fietsen juni 2011	aantal fietsen sept 2011	aantal fietsen nov 2011	aantal fietsen juni 2012	aantal fietsen nov 2012	aantal fietsen juni 2013	aantal fietsen nov 2013	parkeerdruk nov 2013	aantal brommers	aantal fietswrakken	
Lichtegaard	167	437		12	10	31	0	59	42	-	-	46	19	45	41	342%	0	0	
Minrebroederstraat	168	436 & 437		15	12	24	0	60	57	-	-	48	26	51	36	240%	0	0	
Neude	169	449, 479 & 480	oostelijk deel van Neude, tussen rijbaan en winkel (oa ABN)	47	29	71	0	331	166	165	138	104	62	91	100	213%	0	0	
	170	-	zuidelijk deel van Neude, tussen Rijbaan en ho reca (oa Le Jo	0	0	5	0		0	0	2	2	9	3	5	-	0	0	
	171	445 t/m 447 & 474	westelijk deel van neude, tussen rijbaan en voormalig postka	84	82	115	0		318	270	258	240	119	169	197	235%	1	0	
	172	-	centrale plein, gedeelte (soms gedeeltelijk bezet met terrasse	0	0	10	0		11	0	3	9	5	27	10	-	0	0	
Oudegracht Weerdzijde	173	443 & 444	even huisnummers zijde, tussen Potterstr & Drakenburgstr	100	99	85	0	200	154	184	179	158	78	120	184	184%	7	0	
	174	-	even huisnrs zijde, tussen Drakenburgstr & Vinkenburgstr	0	0	123	0		151	86	124	74	4	62	123	-	2	0	
	175	-	even huisnrs zijde, tussen Vinkenburgstr & Ganzenmarkt	0	0	47	0		107	98	93	79	6	69	47	-	0	0	
	176	442	brug tussen Vinkenburgstraat & Bakkerstraat	20	12	123	0		69	22	44	84	107	25	91	135	675%	1	0
Oudkerkhof	177	430 & 478	tussen Stadhuisbrug & Korte Minrebroederstr	11	4	21	0	86	27	-	-	19	19	19	25	227%	2	0	
	178	5 t/m 429, 431 & 4	tussen Korte Minrebroederstr & Domstr	44	39	59	0		176	-	-	119	55	104	98	223%	1	0	
Pausdam	179	475		7	0	12	1	4	10	-	-	4	5	5	13	186%	0	0	
Pleierskerkhof	180	417 t/m 421	tussen Achter St. Pieter & Pieterstr	36	22	2	1	42	24	-	-	19	44	13	25	69%	0	0	
	181	422 & 423	doordlopend straadeel ten oosten van de Pieterstr	61	32	13	0		23	-	-	22	62	40	45	74%	0	1	
Pleiersstraat	182	-		0	0	10	0	0	4	-	-	3	2	9	10	-	0	1	
Schoutenstraat	183	-		0	0	11	0	41	34	-	-	41	9	41	11	-	1	0	
Servetstraat	184	-		0	0	8	1	6	8	6	8	10	7	6	9	-	1	0	
Slachtstraat	185	454		32	17	56	0	25	50	-	-	57	43	76	73	228%	1	0	
Stadhuisbrug	186	-		0	0	24	0	42	20	-	41	70	29	49	24	-	0	0	
Telingstraat	187	439		24	13	15	0	26	42	-	-	43	24	35	28	117%	0	0	
Trans	188	401 t/m 404, 755 & 756		86	17	19	1	51	30	-	-	37	49	30	37	43%	1	0	
Vinkenburgstraat	189	468		6	2	4	0	21	58	58	56	52	10	59	6	100%	0	0	
Vismarkt	190	-		0	0	58	0	64	60	-	-	67	36	55	58	-	2	0	
Voetiusstraat	191	410 & 411		18	18	12	0	8	9	-	-	16	26	9	30	167%	1	0	
Voorstraat	95	450	tussen Neude & Predikherenstraat (midden van de weg)	33	22	18	1	367	105	80	90	98	50	93	41	124%	2	0	
	96	451 t/m 453	tussen Predikherenstr & Harde Bollenstr	30	15	7	0		119	115	164	103	45	80	22	73%	0	0	
	97	217 & 218	tussen Harde Bollenstr & Smalle Begijnestr	64	46	51	0		117	145	105	82	87	101	97	152%	0	2	
	98	-	tussen Smalle Begijnestr & Begijnestr	0	0	9	0		2	9	5	29	7	5	9	-	0	0	
	99	-	tussen Begijnestr & Wijde Begijnestr	0	0	22	0		21	24	24	23	23	17	22	-	4	0	
	100	459 & 460	tussen Wijde Begijnestr & Wittevrouwenstr	30	34	87	2	61	107	108	105	39	96	123	410%	19	2		
Wed	192	-		0	0	46	0	78	72	47	42	40	2	45	46	-	0	0	
<b>TOTAAL</b>				<b>1304</b>	<b>891</b>	<b>2354</b>	<b>8</b>	<b>2799</b>	<b>3682</b>	<b>-</b>	<b>-</b>	<b>3378</b>	<b>1923</b>	<b>3090</b>	<b>3253</b>	<b>249%</b>	<b>74</b>	<b>10</b>	

Opmerking(en) bij bovenstaande tabel:

- van de fietsen 'in klem/rek' in cluster 171 stonden 10 fietsen in het parkeervak.

B4: donderdag 21 november 2013 22:30 – 00:30 uur

straatnaam	cluster nr.	bevat rek nrs	omschrijving	capaciteit		aantal aangetroffen fietsen				Resultaat							overig	
				aantal fietsklemmen/ plaatsen	in klem/rek	buiten klem/rek (excl bakfietsen)	bakfietsen	E	F	G	H	I	J	K	L	M	N	O
Achter de Dom	134	405 t/m 409		45	6	4	0	20	6	-	-	5	47	10	10	22%	0	0
Achter Sint Pieter	135	-	tussen Domstraat & Pieterskerkhof	0	0	9	0	0	2	-	-	3	12	4	9	-	2	0
	136	476	tussen Pieterskerkhof & Pausdam	2	0	31	1	0	12	-	-	7	22	8	32	1600%	0	0
Annastraat	137	434 & 435		12	3	52	0	49	65	-	-	29	14	59	55	458%	0	0
Boothstraat	138	467	tussen Voorstraat & doorgang richting Hof van Jan	14	13	78	0	62	55	73	135	59	51	89	91	650%	0	0
	139	-	tussen doorgang richting Hof van Jan & Janskerkhof	0	0	2	0	0	1	10	4	5	22	14	2	-	0	0
Domplein	140	412 t/m 414	tussen Voetiusstraat & T-splitsing bij Domsoren	121	51	28	0	188	52	84	35	66	159	98	79	65%	0	0
	141	-	wegdelen ten noorden en westen van de Domsoren	0	0	40	0	0	6	11	11	8	12	25	40	-	1	0
	142	469 t/m 472 & 415	Domplein zelf en straatbeeld tussen Domsoren & Wed	68	13	10	0	0	53	66	24	101	80	89	23	34%	0	0
Domstraat	143	424		26	6	13	0	26	34	-	-	23	30	21	19	73%	0	1
Donkeregaard	144	-		0	0	16	0	46	12	-	-	14	9	11	16	-	1	0
Drakenburgstraat	145	-		0	0	14	0	13	25	18	28	19	4	32	14	-	0	0
Drift	146	-	tussen Nobelstraat & brug tussen Drift & Janskerkhof	0	0	57	0	75	21	21	23	66	9	16	57	-	0	1
	147	-	tussen brug Drift/Janskerkhof & Voorstr	0	0	110	0	0	74	40	56	118	60	170	110	-	2	2
Ganzenmarkt	148	440 & 441	tussen Oudegracht & Schoutenstr	40	25	37	0	58	76	50	85	52	63	53	62	155%	0	0
Hof van Sint Jan	149	-	(opm: soms afgesloten, dus dan kan niet geteld worden)	0	0	0	0	0	0	-	-	-	6	0	0	-	0	0
Hoogt	150	-		0	0	1	0	0	2	-	-	3	5	2	1	-	0	0
Jansdam	151	433		8	6	85	0	17	48	-	-	52	10	44	91	1138%	0	0
Janskerkhof	152	466	noordoostelijk deel van het plein, tussen Boothstr & Drift	24	23	155	0	255	137	168	174	90	46	84	178	742%	0	5
	153	461 & 463	noordwestelijk deel van het plein, tussen Boothstr & Lange J	82	78	66	0	0	125	78	103	78	68	84	144	176%	5	1
	154	465	deel ten zuiden busbaan, tussen Lange Jansstr & Korte Jans	12	11	17	0	0	24	36	26	16	24	30	28	233%	1	1
	155	-	pleintje rondom standbeeld Wilibrord	0	0	34	0	0	49	45	68	39	3	39	34	-	1	0
	156	-	deel ten zuiden busbaan, tussen Korte Jansstr & Nobelstr	0	0	3	0	0	21	31	4	20	6	24	3	-	0	1
Jansveld	157	455 & 456	tussen Lange Jansstr & Kleine Slachtsstr	26	22	83	0	56	94	-	-	64	48	73	105	404%	0	0
	158	457 & 458	tussen Kleine Slachtstr & Voorstr	12	8	38	0	0	59	55	55	47	27	38	46	383%	4	0
Korte Minrebroederstraat	159	438		34	24	42	0	45	116	-	-	79	50	94	66	194%	0	0
Keistraat	160	-		0	0	21	0	23	18	-	-	19	4	23	21	-	1	0
Kintgenshaven	161	-		0	0	31	0	2	32	54	38	31	2	35	31	-	0	0
Kleine Slachtstraat	162	-		0	0	19	0	10	12	30	11	11	7	2	19	-	0	0
Korte Jansstraat	163	432	tussen Janskerkhof & Annastr	18	0	9	0	75	40	-	-	37	20	30	9	50%	0	0
	164	-	tussen Annastr & Domstr	0	0	1	1	0	5	-	-	4	3	3	2	-	2	0
Lange Jansstraat	165	-	tussen Voorstraat & Jansveld	0	0	5	0	19	4	28	5	7	8	4	5	-	0	0
	166	-	tussen Jansveld & Janskerkhof	0	0	5	0	0	9	-	-	9	4	4	5	-	0	0

straatnaam	cluster nr.	bevat rek nrs	omschrijving	capaciteit		aantal aangetroffen fietsen				Resultaat								overlg	
				A	B	C	D	E	F	G	H	I	J	K	L	M	N	O	
				aantal fietsklemmen/ plaatsen	in klem/rek	buiten klem/rek (excl bakfietsen)	bakfietsen	aantal fietsen juni 2010	aantal fietsen juni 2011	aantal fietsen sept 2011	aantal fietsen nov 2011	aantal fietsen juni 2012	aantal fietsen nov 2012	aantal fietsen juni 2013	aantal fietsen nov 2013	parkeerdruk nov 2013	aantal brommers	aantal fietswrakken	
Lichtegaard	167	437		12	4	47	0	16	39	-	-	38	14	48	51	425%	0	1	
Minrebroederstraat	168	436 & 437		15	14	30	0	72	75	-	-	40	25	65	44	293%	0	0	
Neude	169	449, 479 & 480	oostelijk deel van Neude, tussen rijbaan en winkel (oa ABN)	47	21	76	0	353	195	218	180	108	53	113	97	206%	0	1	
	170	-	zuidelijk deel van Neude, tussen Rijbaan en ho reca (oa Le Jo	0	0	23	0		1	11	17	0	5	2	23	-	1	0	
	171	445 t/m 447 & 474	westelijk deel van neude, tussen rijbaan en voormalig postka	84	82	114	0		279	300	239	239	102	181	196	233%	0	1	
	172	-	centrale plein, gedeelte (soms gedeeltelijk bezet met terrasse	0	0	7	0		2	0	5	5	3	15	7	-	0	0	
Oudegracht Weerdzijde	173	443 & 444	even huisnummers zijde, tussen Potterstr & Drakenburgstr	100	42	38	0	331	55	71	85	78	100	71	80	80%	0	0	
	174	-	even huisnrs zijde, tussen Drakenburgstr & Vinkenburgstr	0	0	48	0		44	55	64	32	14	40	48	-	0	2	
	175	-	even huisnrs zijde, tussen Vinkenburgstr & Ganzenmarkt	0	0	55	0		53	69	82	49	12	66	55	-	3	1	
	176	442	brug tussen Vinkenburgstraat & Bakkerstraat	20	5	33	0		41	13	66	44	76	27	48	38	190%	0	0
Oudkerkhof	177	430 & 478	tussen Stadhuisbrug & Korte Minrebroederstr	11	4	13	0	208	19	-	-	13	6	20	17	155%	0	0	
	178	5 t/m 429, 431 & 4	tussen Korte Minrebroederstr & Domstr	44	43	14	0		143	-	-	91	63	81	57	130%	0	0	
Pausdam	179	475		7	3	6	1	3	6	-	-	3	4	5	10	143%	0	0	
Pieterskerkhof	180	417 t/m 421	tussen Achter St. Pieter & Pieterstr	36	19	6	0	95	29	-	-	18	24	11	25	69%	0	0	
	181	422 & 423	doordlopend straaddeel ten oosten van de Pieterstr	61	15	4	0		14	-	-	13	68	26	19	31%	1	0	
Pieterstraat	182	-		0	0	18	0	0	7	-	-	2	12	12	18	-	0	0	
Schoutenstraat	183	-		0	0	33	0	18	28	-	-	19	4	30	33	-	0	0	
Servetstraat	184	-		0	0	7	0	3	1	6	3	9	8	21	7	-	1	0	
Slachtstraat	185	454		32	20	57	0	52	22	-	-	68	56	81	77	241%	4	1	
Stadhuisbrug	186	-		0	0	23	0	1	0	3	3	25	10	26	23	-	0	0	
Telingstraat	187	439		24	11	21	0	29	43	-	-	35	31	33	32	133%	0	0	
Trans	188	401 t/m 404, 755 & 756		86	34	18	0	63	24	-	-	39	56	32	52	60%	0	0	
Vinkenburgstraat	189	468		6	0	10	0	16	26	21	24	41	6	37	10	167%	0	0	
Vismarkt	190	-		0	0	44	0	56	29	-	-	41	16	35	44	-	0	0	
Voetiusstraat	191	410 & 411		18	6	5	0	9	5	-	-	7	19	8	11	61%	0	0	
Voorstraat	95	450	tussen Neude & Predikherenstraat (midden van de weg)	33	22	54	0	286	134	92	111	83	53	87	76	230%	0	0	
	96	451 t/m 453	tussen Predikherenstr & Harde Bollenstr	30	30	57	0		82	101	116	76	68	49	87	290%	0	1	
	97	217 & 218	tussen Harde Bollenstr & Smalle Begijnestr	64	48	17	0		45	126	72	53	116	42	65	102%	0	0	
	98	-	tussen Smalle Begijnestr & Begijnestr	0	0	3	0		12	10	18	19	14	7	3	-	0	0	
	99	-	tussen Begijnestr & Wijde Begijnestr	0	0	15	0		11	21	13	12	11	8	15	-	1	0	
	100	459 & 460	tussen Wijde Begijnestr & Wittevrouwenstr	30	26	120	0	139	97	101	131	75	120	146	487%	7	2		
Wed	192	-		0	0	52	0	41	47	44	46	37	12	44	52	-	0	0	
<b>TOTAAL</b>				<b>1304</b>	<b>738</b>	<b>2184</b>	<b>3</b>	<b>2732</b>	<b>2911</b>	-	-	<b>2681</b>	<b>2022</b>	<b>2776</b>	<b>2925</b>	<b>224%</b>	<b>38</b>	<b>22</b>	

Opmerking(en) bij bovenstaande tabel:

- van de fietsen 'in klem/rek' in cluster 171 stonden 11 fietsen in het parkeervak.

B4: zaterdag 23 november 2013 12:00 – 14:00 uur

straatnaam	cluster nr.	bevat rek nrs	omschrijving	capaciteit		aantal aangetroffen fietsen				Resultaat								overig	
				aantal fietsklemmen/ plaatsen	in klem/rek	buiten klem/rek (excl bakfietsen)	bakfietsen	E aantal fietsen juni 2010	F aantal fietsen juni 2011	G aantal fietsen sept 2011	H aantal fietsen nov 2011	I aantal fietsen juni 2012	J aantal fietsen nov 2012	K aantal fietsen juni 2013	L aantal fietsen nov 2013	M parkeerdruk nov 2013	N aantal brommers	O aantal fietswrakken	
																			A
Achter de Dom	134	405 t/m 409		45	10	13	0	19	15	-	-	25	41	42	23	51%	0	0	
Achter Sint Pieter	135	-	tussen Domstraat & Pieterskerkhof	0	0	4	1	17	3	-	-	4	16	2	5	-	0	0	
	136	476	tussen Pieterskerkhof & Pausdam	2	0	7	1		8	-	-	6	3	10	8	400%	0	0	
Annastraat	137	434 & 435		12	11	30	1	45	40	-	-	43	11	29	42	350%	0	0	
Boothstraat	138	467	tussen Voorstraat & doorgang richting Hof van Jan	14	13	40	0	29	49	33	30	47	14	24	53	379%	0	0	
	139	-	tussen doorgang richting Hof van Jan & Janskerkhof	0	0	32	0		1	8	7	4	5	12	32	-	0	0	
Domplein	140	412 t/m 414	tussen Voetiusstraat & T-spitsing bij Domtoren	121	116	33	0	167	60	111	133	184	151	223	149	123%	3	1	
	141	-	wegdelen ten noorden en westen van de Domtoren	0	0	17	0		22	18	22	14	16	8	17	-	0	0	
	142	469 t/m 472 & 415	Domplein zelf en straatdeel tussen Domtoren & Wed	68	65	10	0		57	67	52	128	80	39	75	110%	2	0	
Domstraat	143	424		26	6	14	0	43	26	-	-	14	34	27	20	77%	2	1	
Donkeregaard	144	-		0	0	20	0	9	4	-	-	9	14	9	20	-	0	0	
Drakenburgstraat	145	-		0	0	45	0	97	41	23	51	19	5	34	45	-	4	0	
Drift	146	-	tussen Nobelstraat & brug tussen Drift & Janskerkhof	0	0	91	0	66	20	77	52	26	32	53	91	-	0	1	
	147	-	tussen brug Drift/Janskerkhof & Voorstr	0	0	195	0		68	149	268	240	157	273	195	-	5	2	
Ganzenmarkt	148	440 & 441	tussen Oudegracht & Schoutenstr	40	39	39	0	114	88	70	108	98	64	68	78	195%	2	0	
Hof van Sint Jan	149	-	(opm: soms afgesloten, dus dan kan niet geteld worden)	0	0	0	0	0	0	-	-	-	2	0	0	-	0	0	
Hoogt	150	-		0	0	1	0	1	0	-	-	1	4	1	1	-	0	0	
Jansdam	151	433		8	8	57	0	32	32	-	-	46	4	26	65	813%	2	0	
Janskerkhof	152	466	noordoostelijk deel van het plein, tussen Boothstr & Drift	24	9	163	0	290	86	63	148	112	32	74	172	717%	1	5	
	153	461 & 463	noordwestelijk deel van het plein, tussen Boothstr & Lange J	82	41	55	0		126	131	96	86	50	82	96	117%	1	1	
	154	465	deel ten zuiden busbaan, tussen Lange Jansstr & Korte Jans	12	0	19	0		17	29	21	18	13	19	19	158%	0	1	
	155	-	pleintje rondom standbeeld Wilibrord	0	0	26	0		29	47	35	28	8	23	26	-	0	0	
	156	-	deel ten zuiden busbaan, tussen Korte Jansstr & Nobelstr	0	0	28	0		14	23	5	24	5	19	28	-	6	1	
Jansveld	157	455 & 456	tussen Lange Jansstr & Kleine Slachtsstr	26	20	16	0	80	64	-	-	60	32	45	36	138%	0	0	
	158	457 & 458	tussen Kleine Slachtstr & Voorstr	12	12	28	0		50	63	26	57	14	34	40	333%	3	0	
Korte Minrebroederstraat	159	438		34	34	43	0	88	85	-	-	89	34	62	77	226%	7	0	
Keistraat	160	-		0	0	18	0	15	10	-	-	16	4	14	18	-	0	0	
Kintgenshaven	161	-		0	0	17	0	18	29	30	31	24	10	24	17	-	0	0	
Kleine Slachtstraat	162	-		0	0	7	0	13	9	17	14	8	5	4	7	-	1	0	
Korte Jansstraat	163	432	tussen Janskerkhof & Annastr	18	4	22	0	54	35	-	-	44	20	42	26	144%	2	0	
	164	-	tussen Annastr & Domstr	0	0	6	2		5	-	-	5	11	6	8	-	1	0	
Lange Jansstraat	165	-	tussen Voorstraat & Jansveld	0	0	7	0	18	2	34	10	13	3	8	7	-	0	0	
	166	-	tussen Jansveld & Janskerkhof	0	0	3	0		9	-	-	14	5	1	3	-	0	0	

straatnaam	cluster nr.	bevat rek nrs	omschrijving	capaciteit				Resultaat											overlg	
				A	B	C	D	E	F	G	H	I	J	K	L	M	N	O		
				aantal fietsklemmen/ plaatsen	in klem/rek	buiten klem/rek (excl bakfietsen)	bakfietsen	aantal fietsen juni 2010	aantal fietsen juni 2011	aantal fietsen sept 2011	aantal fietsen nov 2011	aantal fietsen juni 2012	aantal fietsen nov 2012	aantal fietsen juni 2013	aantal fietsen nov 2013	parkeerdruk nov 2013	aantal brommers	aantal fietswraakken		
Lichtegaard	167	437		12	10	13	0	32	34	-	-	36	18	43	23	192%	0	1		
Minrebroederstraat	168	436 & 437		15	15	33	0	63	59	-	-	74	18	76	48	320%	2	0		
Neude	169	449, 479 & 480	oostelijk deel van Neude, tussen rijbaan en winkel (oa ABN)	47	43	32	0	441	157	152	152	125	53	72	75	160%	1	1		
	170	-	zuidelijk deel van Neude, tussen Rijbaan en ho reca (oa Le Jo	0	0	6	0		2	4	5	1	8	6	6	-	1	0		
	171	445 t/m 447 & 474	westelijk deel van neude, tussen rijbaan en voormalig postka	84	83	47	0		253	253	194	242	120	194	130	155%	1	1		
	172	-	centrale plein, gedeelte (soms gedeeltelijk bezet met terrasse	0	0	1	0		1	0	3	5	2	5	1	-	0	0		
Oudegracht Weerdzijde	173	443 & 444	even huisnummers zijde, tussen Potterstr & Drakenburgstr	100	96	90	1	371	165	208	271	163	94	101	187	187%	1	0		
	174	-	even huisnrs zijde, tussen Drakenburgstr & Vinkenburgstr	0	0	92	0		88	106	74	102	4	62	92	-	4	2		
	175	-	even huisnrs zijde, tussen Vinkenburgstr & Ganzenmarkt	0	0	96	0		91	75	92	69	4	31	96	-	3	1		
	176	442	brug tussen Vinkenburgstraat & Bakkerstraat	20	18	106	0		74	35	66	102	78	19	92	124	620%	0	0	
Oudkerkhof	177	430 & 478	tussen Stadhuisbrug & Korte Minrebroederstr	11	5	31	0	153	34	-	-	30	13	25	36	327%	0	0		
	178	5 t/m 429, 431 & 4	tussen Korte Minrebroederstr & Domstr	44	42	53	1		127	-	-	130	71	94	96	218%	4	0		
Pausdam	179	475		7	3	15	1	7	1	-	-	3	5	6	19	271%	1	0		
Pleierskerkhof	180	417 t/m 421	tussen Achter St. Pieter & Pieterstr	36	24	14	1	46	37	-	-	19	40	21	39	108%	0	0		
	181	422 & 423	doordlopend straaddeel ten oosten van de Pieterstr	61	21	7	0		25	-	-	15	60	21	28	46%	0	0		
Pleiersstraat	182	-		0	0	10	0	0	5	-	-	3	5	8	10	-	1	0		
Schoutenstraat	183	-		0	0	34	0	4	34	-	-	38	6	24	34	-	1	0		
Servetstraat	184	-		0	0	7	0	3	5	13	5	11	8	9	7	-	1	0		
Slachtstraat	185	454		32	31	28	0	46	38	-	-	39	38	52	59	184%	3	1		
Stadhuisbrug	186	-		0	0	112	0	144	12	72	49	127	23	66	112	-	0	0		
Telingstraat	187	439		24	18	16	0	34	43	-	-	38	28	30	34	142%	0	0		
Trans	188	401 t/m 404, 755 & 756		86	14	6	0	48	13	-	-	25	84	18	20	23%	1	0		
Vinkenburgstraat	189	468		6	6	65	1	8	55	46	38	63	6	57	72	1200%	1	0		
Vismarkt	190	-		0	0	81	1	79	54	-	-	82	18	65	82	-	1	0		
Voetiusstraat	191	410 & 411		18	7	10	0	15	12	-	-	3	25	18	17	94%	0	0		
Voorstraat	95	450	tussen Neude & Predikherenstraat (midden van de weg)	33	29	19	0	347	93	91	70	105	45	76	48	145%	0	0		
	96	451 t/m 453	tussen Predikherenstr & Harde Bollenstr	30	30	28	0		86	115	100	86	34	80	58	193%	1	1		
	97	217 & 218	tussen Harde Bollenstr & Smalle Begijnestr	64	62	33	0		112	132	102	99	74	81	95	148%	2	0		
	98	-	tussen Smalle Begijnestr & Begijnestr	0	0	11	0		15	13	14	10	2	9	11	-	0	0		
	99	-	tussen Begijnestr & Wijde Begijnestr	0	0	11	0		19	87	42	15	7	17	11	-	1	0		
Wed	100	459 & 460	tussen Wijde Begijnestr & Wittevrouwenstr	30	10	75	1	91	96	103	76	31	67	86	287%	13	2			
	192	-		0	0	29	0	31	33	25	39	24	0	30	29	-	0	0		
<b>TOTAAL</b>				<b>1304</b>	<b>955</b>	<b>2317</b>	<b>12</b>	<b>3161</b>	<b>2951</b>	-	-	<b>3442</b>	<b>1862</b>	<b>2893</b>	<b>3284</b>	<b>252%</b>	<b>86</b>	<b>23</b>		

Opmerking(en) bij bovenstaande tabel:

- van de fietsen 'in klem/rek' in cluster 171 stonden 17 fietsen in het parkeervak.



B4: zondag 24 november 2013 01:00 – 03:00 uur

straatnaam	cluster nr.	bevat rek nrs	omschrijving	aantal aangetroffen fietsen				Resultaat										overlg	
				capaciteit				E	F	G	H	I	J	K	L	M	N	O	
				aantal fietsklemmen/plaatsen	In klem/rek	buiten klem/rek (excl bakfietsen)	bakfietsen												
Achter de Dom	134	405 t/m 409		45	8	1	0	1	5	-	-	3	56	10	9	20%	0	0	
Achter Sint Pieter	135	-	tussen Domstraat & Pieterskerkhof	0	0	13	0	1	5	-	-	1	16	3	13	-	2	0	
	136	476	tussen Pieterskerkhof & Pausdam	2	0	5	1		9	-	-	4	6	7	6	300%	0	0	
Annastraat	137	434 & 435		12	7	37	0	50	46	-	-	58	23	28	44	367%	0	0	
Boothstraat	138	467	tussen Voorstraat & doorgang richting Hof van Jan	14	1	77	0	38	43	35	76	29	14	21	78	557%	0	0	
	139	-	tussen doorgang richting Hof van Jan & Janskerkhof	0	0	3	2		1	5	2	4	3	20	5	-	0	0	
	140	412 t/m 414	tussen Voetiusstraat & T-splitsing bij Domsoren	121	41	19	0	68	34	126	61	37	134	57	60	50%	0	1	
Domplein	141	-	wegdelen ten noorden en westen van de Domsoren	0	0	30	0		14	10	26	3	1	16	30	-	1	0	
	142	469 t/m 472 & 415	Domplein zelf en straatdeel tussen Domsoren & Wed	68	7	5	0	20	39	94	68	53	74	17	12	18%	0	0	
Domstraat	143	424		26	0	6	0	2	36	-	-	20	29	22	6	23%	1	1	
Donkeregaard	144	-		0	0	22	0	2	24	-	-	16	7	10	22	-	0	0	
Drakenburgstraat	145	-		0	0	21	0	2	18	23	28	16	3	5	21	-	1	0	
Drift	146	-	tussen Nobelstraat & brug tussen Drift & Janskerkhof	0	0	23	0	32	12	92	77	25	26	13	23	-	5	1	
	147	-	tussen brug Drift/Janskerkhof & Voorstr	0	0	72	0		57	119	109	125	115	31	72	-	2	2	
Ganzenmarkt	148	440 & 441	tussen Oudegracht & Schootenstr	40	21	66	0	37	58	62	92	52	49	89	87	218%	0	0	
Hof van Sint Jan	149	-	(opm: soms afgesloten, dus dan kan niet geteld worden)	0	0	0	0	0	0	0	-	-	5	0	0	-	0	0	
Hoogt	150	-		0	0	1	0	0	4	-	-	3	6	5	1	-	0	0	
Jansdam	151	433		8	8	68	0	54	47	-	-	44	15	36	76	950%	1	0	
	152	466	noordoostelijk deel van het plein, tussen Boothstr & Drift	24	3	145	3	330	101	81	95	79	36	159	151	629%	1	5	
	153	461 & 463	noordwestelijk deel van het plein, tussen Boothstr & Lange J	82	73	187	5		93	142	169	231	8	278	265	323%	3	1	
Janskerkhof	154	465	deel ten zuiden busbaan, tussen Lange Jansstr & Korte Jans	12	8	7	0		28	29	23	21	23	28	15	125%	0	1	
	155	-	pleintje rondom standbeeld Willbrod	0	0	31	0		48	41	42	40	4	36	31	-	1	0	
	156	-	deel ten zuiden busbaan, tussen Korte Jansstr & Nobelstr	0	0	18	0		21	38	26	22	7	18	18	-	0	1	
Jansveld	157	455 & 456	tussen Lange Jansstr & Kleine Slachtsstr	26	15	63	0	142	101	-	-	93	32	82	78	300%	0	0	
	158	457 & 458	tussen Kleine Slachtsstr & Voorstr	12	2	18	0		51	47	22	59	22	38	20	167%	0	0	
Korte Minrebroederstraat	159	438		34	27	39	0	61	118	-	-	85	33	39	66	194%	2	0	
Keistraat	160	-		0	0	24	0	5	16	-	-	18	4	19	24	-	0	0	
Kintgenshaven	161	-		0	0	33	0	22	61	17	52	46	16	30	33	-	0	0	
Kleine Slachtstraat	162	-		0	0	6	0	12	9	11	12	9	5	8	6	-	0	0	
Korte Jansstraat	163	432	tussen Janskerkhof & Annastr	18	3	20	0	53	44	-	-	45	30	46	23	128%	0	0	
	164	-	tussen Annastr & Domstr	0	0	7	0		1	-	-	4	14	1	7	-	3	0	
Lange Jansstraat	165	-	tussen Voorstraat & Jansveld	0	0	8	0	10	13	30	6	10	2	10	8	-	0	0	
	166	-	tussen Jansveld & Janskerkhof	0	0	8	0		9	-	-	8	7	11	8	-	0	0	

straatnaam	cluster nr.	bevat rek nrs	omschrijving	capaciteit		aantal aangetroffen fietsen				Resultaat								overlg	
				A	B	C	D	E	F	G	H	I	J	K	L	M	N	O	
				aantal fietsklemmen/ plaatsen	in klem/rek	buiten klem/rek (excl bakfietsen)	bakfietsen	aantal fietsen juni 2010	aantal fietsen juni 2011	aantal fietsen sept 2011	aantal fietsen nov 2011	aantal fietsen juni 2012	aantal fietsen nov 2012	aantal fietsen juni 2013	aantal fietsen nov 2013	parkeerdruk nov 2013	aantal brommers	aantal fietswrakken	
Lichtegaard	167	437		12	1	46	0	40	33	-	-	32	20	40	47	392%	0	1	
Minrebroederstraat	168	436 & 437		15	2	26	0	46	49	-	-	47	26	51	28	187%	0	0	
Neude	169	449, 479 & 480	oostelijk deel van Neude, tussen rijbaan en winkel (oa ABN)	47	20	103	0	446	197	126	210	109	56	108	123	262%	1	1	
	170	-	zuidelijk deel van Neude, tussen Rijbaan en ho reca (oa Le Jo	0	0	7	0		0	4	2	2	13	6	7	-	0	0	
	171	445 t/m 447 & 474	westelijk deel van neude, tussen rijbaan en voormalig postka	84	46	212	0		264	236	266	285	120	225	258	307%	0	1	
	172	-	centrale plein, gedeelte (soms gedeeltelijk bezet met terrasse	0	0	16	0		11	0	30	8	11	11	16	-	0	0	
Oudegracht Weerdzijde	173	443 & 444	even huisnummers zijde, tussen Potterstr & Drakenburgstr	100	32	41	0	195	118	146	118	107	92	78	73	73%	0	0	
	174	-	even huisnrs zijde, tussen Drakenburgstr & Vinkenburgstr	0	0	46	0		48	59	57	42	5	37	46	-	0	2	
	175	-	even huisnrs zijde, tussen Vinkenburgstr & Ganzenmarkt	0	0	108	0		60	70	80	63	9	63	108	-	1	1	
	176	442	brug tussen Vinkenburgstraat & Bakkerstraat	20	7	63	0		31	28	45	43	43	20	37	70	350%	0	0
Oudkerkhof	177	430 & 478	tussen Stadhuisbrug & Korte Minrebroederstr	11	5	24	0	211	12	-	-	16	25	22	29	264%	1	0	
	178	5 t/m 429, 431 & 4	tussen Korte Minrebroederstr & Domstr	44	24	148	0		183	-	-	60	51	212	172	391%	3	0	
Pausdam	179	475		7	1	10	1	0	2	-	-	0	9	8	12	171%	0	0	
Peterskerkhof	180	417 t/m 421	tussen Achter St. Pieter & Pieterstr	36	16	11	1	29	26	-	-	18	52	30	28	78%	0	0	
	181	422 & 423	doordlopend straaddeel ten oosten van de Pieterstr	61	16	6	0		16	-	-	19	74	22	22	36%	0	0	
Pieterstraat	182	-		0	0	9	0	3	4	-	-	6	2	7	9	-	1	0	
Schoutenstraat	183	-		0	0	28	0	25	21	-	-	34	7	23	28	-	0	0	
Servetstraat	184	-		0	0	0	0	0	2	17	0	2	3	0	0	-	0	0	
Slachtstraat	185	454		32	20	47	0	45	74	-	-	64	37	61	67	209%	1	1	
Stadhuisbrug	186	-		0	0	73	0	19	1	38	22	22	30	55	73	-	0	0	
Telingstraat	187	439		24	11	18	0	27	43	-	-	18	32	31	29	121%	0	0	
Trans	188	401 t/m 404, 755 & 756		86	12	18	0	47	28	-	-	19	81	18	30	35%	0	0	
Vinkenburgstraat	189	468		6	0	32	0	26	23	39	31	31	12	31	32	533%	1	0	
Vismarkt	190	-		0	0	34	0	29	24	-	-	63	27	34	34	-	1	0	
Voetiusstraat	191	410 & 411		18	12	9	0	15	10	-	-	2	21	11	21	117%	0	0	
Voorstraat	95	450	tussen Neude & Predikherenstraat (midden van de weg)	33	43	20	0	325	117	97	98	84	39	107	63	191%	0	0	
	96	451 t/m 453	tussen Predikherenstr & Harde Bollenstr	30	27	20	0		78	84	51	87	42	49	47	157%	0	1	
	97	217 & 218	tussen Harde Bollenstr & Smalle Begijnestr	64	43	20	0		51	112	53	47	85	46	63	98%	0	0	
	98	-	tussen Smalle Begijnestr & Begijnestr	0	0	4	0		7	19	7	15	7	2	4	-	0	0	
	99	-	tussen Begijnestr & Wijde Begijnestr	0	0	7	0		14	59	14	19	4	9	7	-	0	0	
100	459 & 460	tussen Wijde Begijnestr & Wittevrouwenstr	30	28	68	0	118	86	172	143	40	144	96	320%	0	2			
Wed	192	-		0	0	38	0	29	31	37	43	28	3	52	38	-	0	0	
<b>TOTAAL</b>				<b>1304</b>	<b>590</b>	<b>2395</b>	<b>13</b>	<b>2528</b>	<b>2859</b>	<b>-</b>	<b>-</b>	<b>2798</b>	<b>1880</b>	<b>2823</b>	<b>2998</b>	<b>230%</b>	<b>33</b>	<b>23</b>	

Opmerking(en) bij bovenstaande tabel:

- van de fietsen 'in klem/rek' in cluster 171 stonden 14 fietsen in het parkeervak.

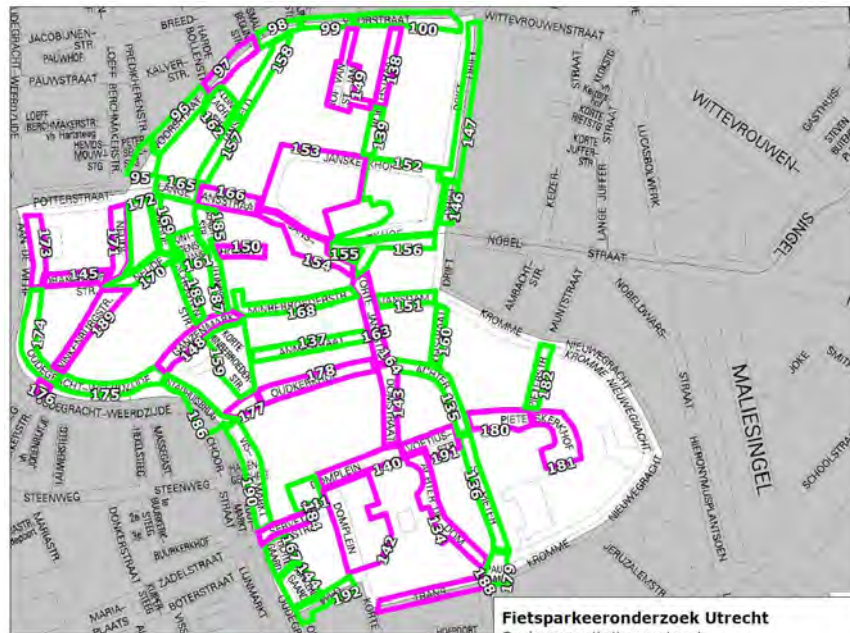
B4: zondag 24 november 2013 13:30 – 16:00 uur

straatnaam	cluster nr.	bevat rek nrs	omschrijving	capaciteit		aantal aangetroffen fietsen				Resultaat								overig	
				aantal fietsklemmen/plaatsen	In klem/rek	buiten klem/rek (excl bakfietsen)	bakfietsen	E	F	G	H	I	J	K	L	M	N	O	
																			aantal fietsen juni 2010
Achter de Dom	134	405 t/m 409		45	19	6	0	-	-	-	-	-	24	24	25	56%	1	0	
Achter Sint Pieter	135	-	tussen Domstraat & Pieterskerkhof	0	0	3	0	-	-	-	-	-	4	3	3	-	0	0	
	136	476	tussen Pieterskerkhof & Pausdam	2	0	6	1	-	-	-	-	-	6	8	7	350%	0	0	
Annastraat	137	434 & 435		12	10	27	0	-	-	-	-	-	15	31	37	308%	1	0	
Boothstraat	138	467	tussen Voorstraat & doorgang richting Hof van Jan	14	0	25	0	-	-	-	24	-	32	23	25	179%	0	0	
	139	-	tussen doorgang richting Hof van Jan & Janskerkhof	0	0	13	0	-	-	-	2	-	25	15	13	-	0	0	
Domplein	140	412 t/m 414	tussen Voetiusstraat & T-spitsing bij Domsoren	121	87	10	0	-	-	-	57	-	132	92	97	80%	2	1	
	141	-	wegdelen ten noorden en westen van de Domsoren	0	0	19	2	-	-	-	13	-	9	15	21	-	0	0	
	142	469 t/m 472 & 415	Domplein zelf en straatdeel tussen Domsoren & Wed	68	47	19	0	-	-	-	58	-	27	51	66	97%	3	0	
Domstraat	143	424		26	9	8	0	-	-	-	-	-	24	16	17	65%	2	1	
Donkeregaard	144	-		0	0	15	0	-	-	-	-	-	1	6	15	-	1	0	
Drakenburgstraat	145	-		0	0	5	0	-	-	-	26	-	2	9	5	-	2	0	
Drift	146	-	tussen Nobelstraat & brug tussen Drift & Janskerkhof	0	0	45	0	-	-	-	23	-	46	38	45	-	0	1	
	147	-	tussen brug Drift/Janskerkhof & Voorstr	0	0	161	1	-	-	-	182	-	159	340	162	-	3	2	
Ganzenmarkt	148	440 & 441	tussen Oudegracht & Schoutenstr	40	35	31	0	-	-	-	44	-	33	58	66	165%	3	0	
Hof van Sint Jan	149	-	(opm: soms afgesloten, dus dan kan niet geteld worden)	0	0	0	0	-	-	-	-	-	0	0	0	-	0	0	
Hoogt	150	-		0	0	2	0	-	-	-	-	-	3	1	2	-	0	0	
Jansdam	151	433		8	8	69	0	-	-	-	-	-	33	29	77	963%	1	0	
Janskerkhof	152	466	noordoostelijk deel van het plein, tussen Boothstr & Drift	24	24	76	0	-	-	-	31	-	99	102	100	417%	1	5	
	153	461 & 463	noordwestelijk deel van het plein, tussen Boothstr & Lange J	82	66	53	1	-	-	-	71	-	75	45	120	146%	0	1	
	154	465	deel ten zuiden busbaan, tussen Lange Jansstr & Korte Jans	12	0	42	0	-	-	-	25	-	17	28	42	350%	0	1	
	155	-	pleintje rondom standbeeld Willbrod	0	0	38	0	-	-	-	18	-	18	24	38	-	0	0	
	156	-	deel ten zuiden busbaan, tussen Korte Jansstr & Nobelstr	0	0	18	1	-	-	-	46	-	1	10	19	-	5	1	
Jansveld	157	455 & 456	tussen Lange Jansstr & Kleine Slachtsstr	26	23	15	0	-	-	-	-	-	15	39	38	146%	0	0	
	158	457 & 458	tussen Kleine Slachtsstr & Voorstr	12	8	32	0	-	-	-	32	-	19	36	40	333%	2	0	
Korte Minrebroederstraat	159	438		34	21	49	1	-	-	-	-	-	36	75	71	209%	5	0	
Keistraat	160	-		0	0	24	0	-	-	-	-	-	19	23	24	-	0	0	
Kintgenshaven	161	-		0	0	18	0	-	-	-	29	-	1	23	18	-	2	0	
Kleine Slachtstraat	162	-		0	0	5	0	-	-	-	9	-	4	3	5	-	0	0	
Korte Jansstraat	163	432	tussen Janskerkhof & Annastr	18	15	29	1	-	-	-	-	-	39	26	45	250%	0	0	
	164	-	tussen Annastr & Domstr	0	0	2	0	-	-	-	-	-	0	7	2	-	1	0	
Lange Jansstraat	165	-	tussen Voorstraat & Jansveld	0	0	12	0	-	-	-	6	-	3	5	12	-	0	0	
	166	-	tussen Jansveld & Janskerkhof	0	0	2	0	-	-	-	-	-	6	2	2	-	0	0	

straatnaam	cluster nr.	bevat rek nrs	omschrijving	aantal aangetroffen fietsen				Resultaat										overlg	
				capaciteit				E	F	G	H	I	J	K	L	M	N	O	
				A	B	C	D												
				aantal fietsklemmen/ plaatsen	in klem/rek	buiten klem/rek (excl bakfietsen)	bakfietsen	aantal fietsen juni 2010	aantal fietsen juni 2011	aantal fietsen sept 2011	aantal fietsen nov 2011	aantal fietsen juni 2012	aantal fietsen nov 2012	aantal fietsen juni 2013	aantal fietsen nov 2013	parkeerdruk nov 2013	aantal brommers	aantal fietswrakken	
Lichtegaard	167	437		12	8	40	0	-	-	-	-	-	11	33	48	400%	0	1	
Minrebroederstraat	168	436 & 437		15	8	26	0	-	-	-	-	-	16	70	34	227%	0	0	
Neude	169	449, 479 & 480	oostelijk deel van Neude, tussen rijbaan en winkel (oa ABN)	47	36	56	0	-	-	-	78	-	46	62	92	196%	0	1	
	170	-	zuidelijk deel van Neude, tussen Rijbaan en ho reca (oa Le Jo	0	0	26	0	-	-	-	0	-	4	0	26	-	0	0	
	171	445 t/m 447 & 474	westelijk deel van neude, tussen rijbaan en voormalig postka	84	78	28	0	-	-	-	128	-	84	144	106	126%	0	1	
	172	-	centrale plein, gedeelte (soms gedeeltelijk bezet met terrasse	0	0	13	0	-	-	-	0	-	9	3	13	-	0	0	
Oudegracht Weerdzijde	173	443 & 444	even huisnummers zijde, tussen Potterstr & Drakenburgstr	100	94	42	0	-	-	-	116	-	100	91	136	136%	2	0	
	174	-	even huisnrs zijde, tussen Drakenburgstr & Vinkenburgstr	0	0	45	0	-	-	-	56	-	6	43	45	-	0	2	
	175	-	even huisnrs zijde, tussen Vinkenburgstr & Ganzenmarkt	0	0	23	0	-	-	-	76	-	2	42	23	-	0	1	
	176	442	brug tussen Vinkenburgstraat & Bakkerstraat	20	18	2	0	-	-	-	56	-	22	67	20	100%	0	0	
Oudkerkhof	177	430 & 478	tussen Stadhuisbrug & Korte Minrebroederstr	11	3	39	0	-	-	-	-	-	6	24	42	382%	3	0	
	178	5 t/m 429, 431 & 4	tussen Korte Minrebroederstr & Domstr	44	41	45	0	-	-	-	-	-	39	82	86	195%	1	0	
Pausdam	179	475		7	1	15	1	-	-	-	-	-	7	13	17	243%	0	0	
Pieterskerkhof	180	417 t/m 421	tussen Achter St. Pieter & Pieterstr	36	19	11	1	-	-	-	-	-	12	17	31	86%	3	0	
	181	422 & 423	doordlopend straaddeel ten oosten van de Pieterstr	61	21	8	0	-	-	-	-	-	16	20	29	48%	0	0	
Pieterstraat	182	-		0	0	12	0	-	-	-	-	-	0	10	12	-	1	0	
Schoutenstraat	183	-		0	0	31	2	-	-	-	-	-	6	19	33	-	5	0	
Servetstraat	184	-		0	0	12	0	-	-	-	6	-	2	6	12	-	2	0	
Slachtstraat	185	454		32	22	41	0	-	-	-	-	-	40	40	63	197%	0	1	
Stadhuisbrug	186	-		0	0	10	0	-	-	-	22	-	2	73	10	-	0	0	
Telingstraat	187	439		24	16	20	0	-	-	-	-	-	26	35	36	150%	0	0	
Trans	188	401 t/m 404, 755 & 756		86	26	3	1	-	-	-	-	-	100	15	30	35%	1	0	
Vinkenburgstraat	189	468		6	6	37	1	-	-	-	25	-	6	31	44	733%	1	0	
Vismarkt	190	-		0	0	84	0	-	-	-	-	-	3	78	84	-	2	0	
Voetiusstraat	191	410 & 411		18	5	9	0	-	-	-	-	-	17	21	14	78%	0	0	
Voorstraat	95	450	tussen Neude & Predikherenstraat (midden van de weg)	33	31	54	0	-	-	-	52	-	35	59	85	258%	0	0	
	96	451 t/m 453	tussen Predikherenstr & Harde Bollenstr	30	28	21	0	-	-	-	48	-	22	58	49	163%	0	1	
	97	217 & 218	tussen Harde Bollenstr & Smalle Begijnestr	64	55	22	2	-	-	-	93	-	70	52	79	123%	1	0	
	98	-	tussen Smalle Begijnestr & Begijnestr	0	0	26	0	-	-	-	7	-	2	5	26	-	0	0	
	99	-	tussen Begijnestr & Wijde Begijnestr	0	0	10	0	-	-	-	6	-	8	6	10	-	4	0	
100	459 & 460	tussen Wijde Begijnestr & Wittevrouwenstr	30	27	69	2	-	-	-	59	-	85	88	98	327%	5	2		
Wed	192	-		0	0	7	0	-	-	-	19	-	4	21	7	-	0	0	
<b>TOTAAL</b>				<b>1304</b>	<b>915</b>	<b>1766</b>	<b>18</b>	-	-	-	-	-	<b>1735</b>	<b>2535</b>	<b>2699</b>	<b>207%</b>	<b>66</b>	<b>23</b>	

Opmerking(en) bij bovenstaande tabel:

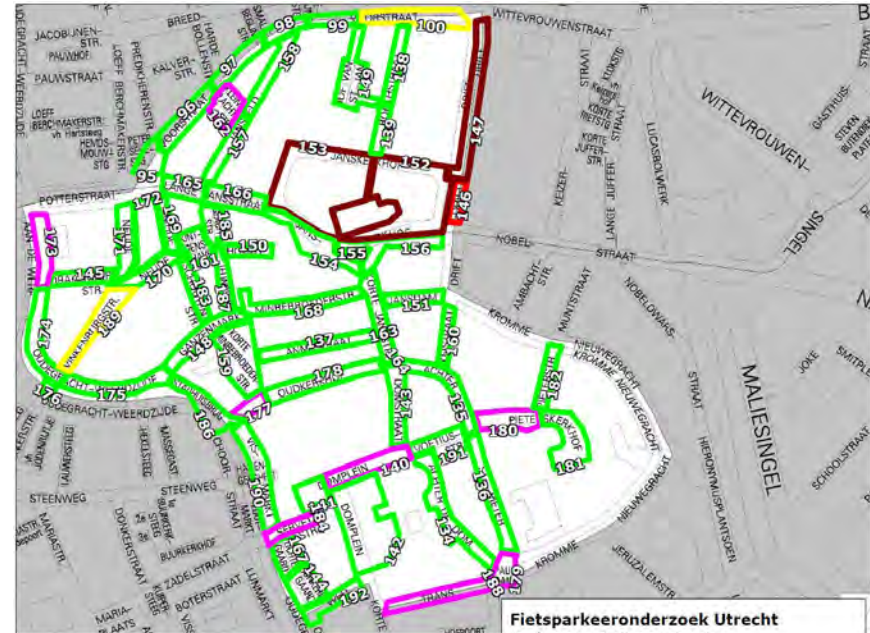
- van de fietsen 'in klem/rek' in cluster 171 stonden 11 fietsen in het parkeervak.



**Fietsparkeeronderzoek Utrecht**  
Ondercapaciteit per straat

Buurt: B4  
Meetmoment: dinsdag 19 november 2013  
Tijdvak: 04:00 - 06:00 uur

- geen ondercapaciteit
- 1 - 25
- 25 - 50
- 50 - 100
- 100 - 150
- > 150

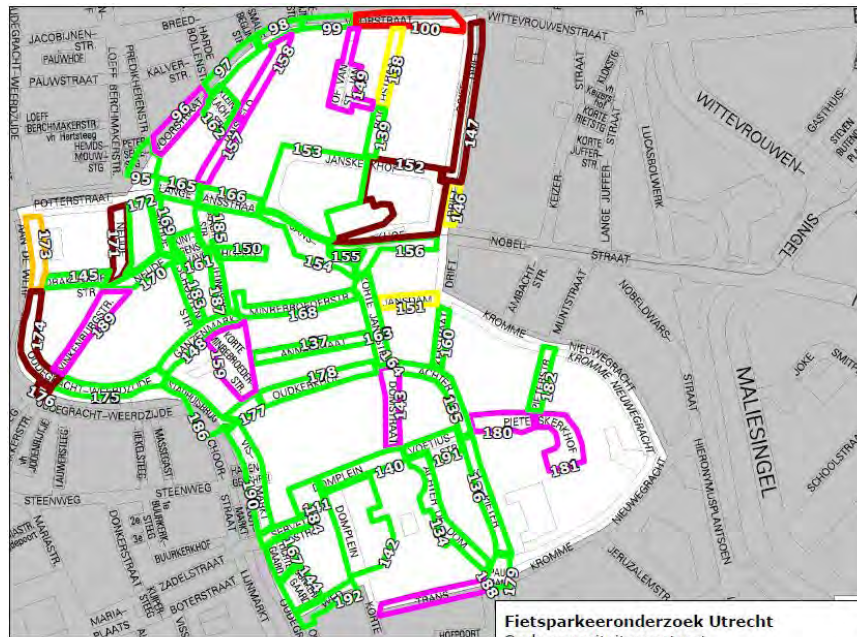


**Fietsparkeeronderzoek Utrecht**  
Ondercapaciteit per straat

Buurt: B4  
Meetmoment: dinsdag 19 november 2013  
Tijdvak: 10:00 - 12:00 uur

- geen ondercapaciteit
- 1 - 25
- 25 - 50
- 50 - 100
- 100 - 150
- > 150

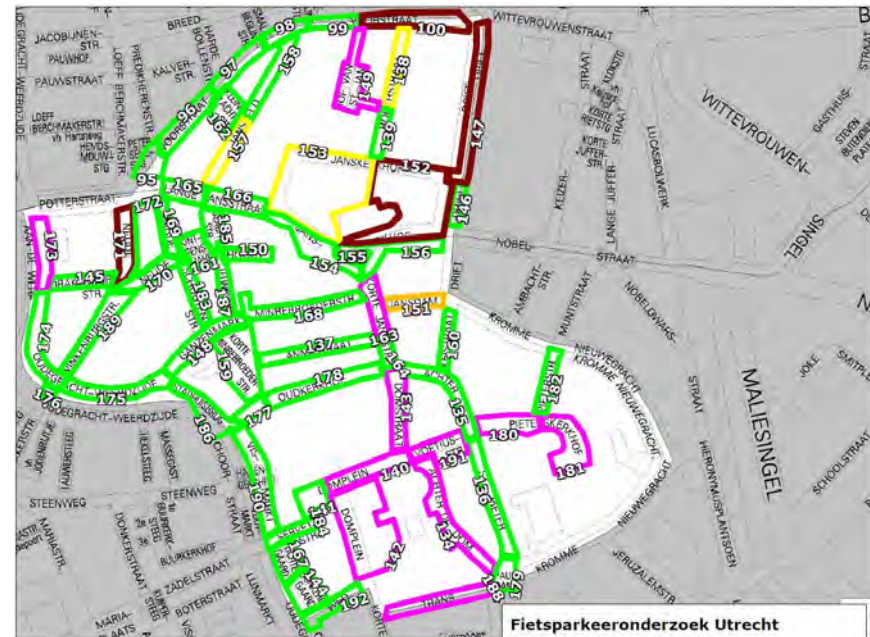




**Fietsparkeeronderzoek Utrecht**  
 Ondercapaciteit per straat

Buurt: B4  
 Meetmoment: donderdag 21 november 2013  
 Tijdvak: 18:30 - 20:30 uur

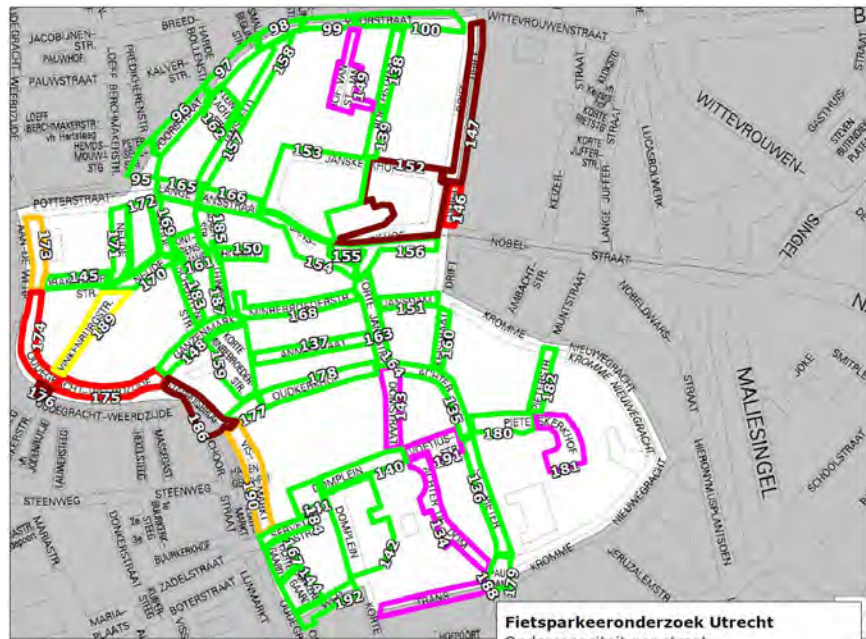
- geen ondercapaciteit
- 1 - 25
- 25 - 50
- 50 - 100
- 100 - 150
- > 150



**Fietsparkeeronderzoek Utrecht**  
 Ondercapaciteit per straat

Buurt: B4  
 Meetmoment: donderdag 21 november 2013  
 Tijdvak: 22:30 - 00:30 uur

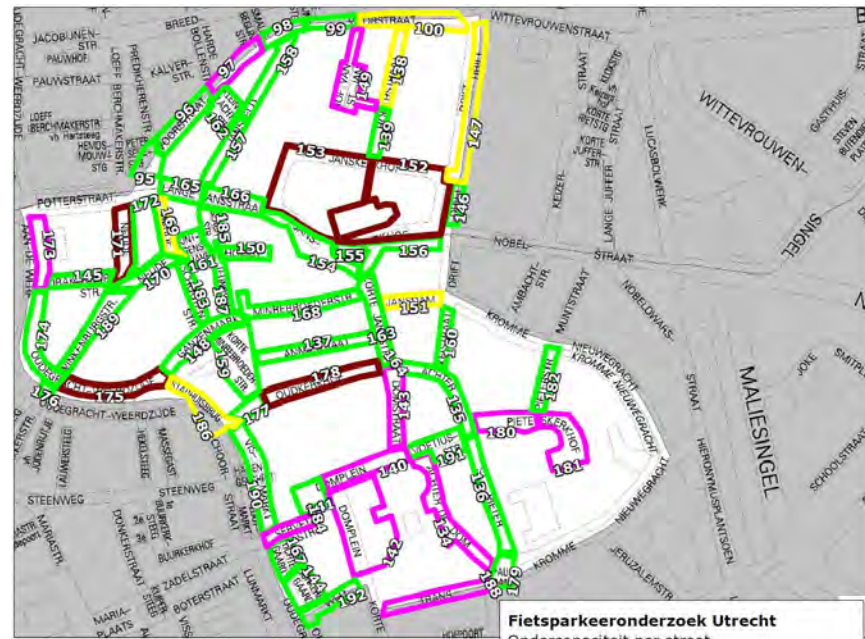
- geen ondercapaciteit
- 1 - 25
- 25 - 50
- 50 - 100
- 100 - 150
- > 150



**Fietsparkeeronderzoek Utrecht**  
 Ondercapaciteit per straat

Buurt: B4  
 Meetmoment: zaterdag 23 november 2013  
 Tijdvak: 12:00 - 14:00 uur

- geen ondercapaciteit
- 1 - 25
- 25 - 50
- 50 - 100
- 100 - 150
- > 150

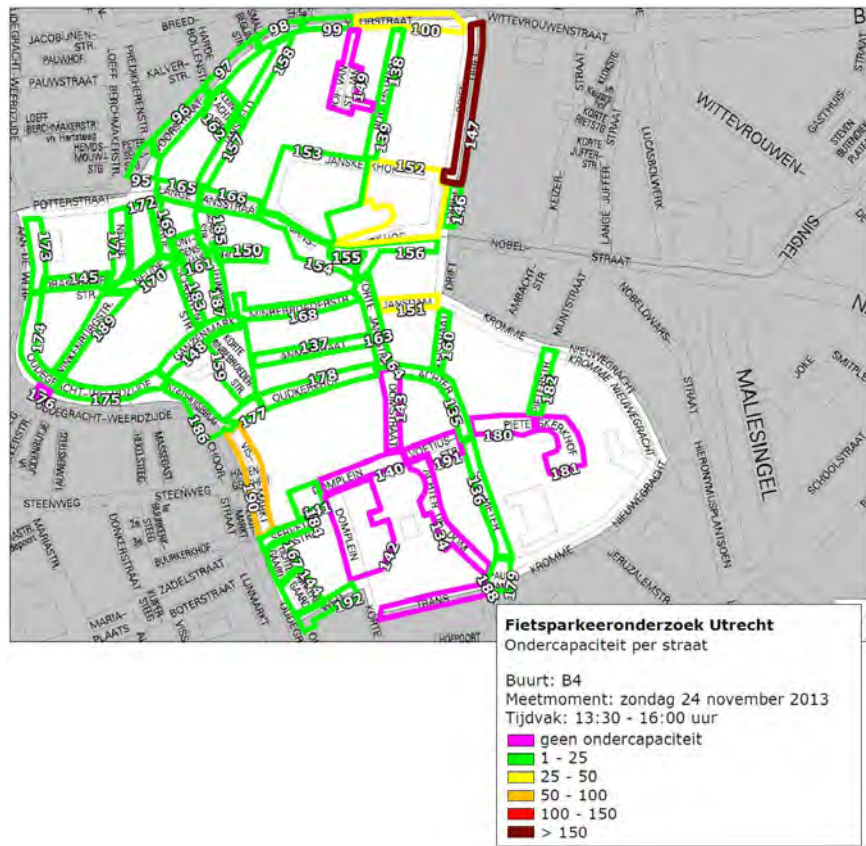


**Fietsparkeeronderzoek Utrecht**  
 Ondercapaciteit per straat

Buurt: B4  
 Meetmoment: zondag 24 november 2013  
 Tijdvak: 01:00 - 03:00 uur

- geen ondercapaciteit
- 1 - 25
- 25 - 50
- 50 - 100
- 100 - 150
- > 150







## 3.5 Resultaten buurt B5 – Lange Elisabethstraat, Mariaplaats e.o.

B5: dinsdag 19 november 2013 04:00 – 06:00 uur

straatnaam	cluster nr.	bevat rek nrs	omschrijving	aantal aangetroffen fietsen				Resultaat								overlig		
				A	B	C	D	E	F	G	H	I	J	K	L	M	N	O
				aantal fietsklemmen/plaatsen	in klem/rek	buiten klem/rek (excl bakfietsen)	bakfietsen	aantal fietsen juni 2010	aantal fietsen juni 2011	aantal fietsen sept 2011	aantal fietsen nov 2011	aantal fietsen juni 2012	aantal fietsen nov 2012	aantal fietsen juni 2013	aantal fietsen nov 2013	parkeerdruk nov 2013	aantal brommers	aantal fietswraakten
1e Buurkerksteeg	133	-		0	0	0	0	-	-	-	-	-	-	36	0	-	0	0
2e Buurkerksteeg	193	-		0	0	1	0	-	-	-	-	-	-	0	1	-	0	0
3e Buurkerksteeg	194	-		0	0	0	0	-	-	-	-	-	-	0	0	-	0	0
Achter Clarenburg	195	-		0	0	1	0	-	-	-	-	-	-	1	1	-	0	0
Alendorpstraat	196	509		30	10	0	0	-	-	-	-	-	-	8	10	33%	0	0
Bakkerstraat	197	-		0	0	2	0	-	-	-	-	-	-	0	2	-	0	0
Boterstraat	198	-		0	0	33	0	-	-	-	-	-	-	23	33	-	0	0
Buurkerkhof	199	504		20	0	13	0	-	-	-	-	-	-	24	13	65%	0	0
Choorstraat	200	-	tussen Stadhuisbrug & Steenstr	0	0	0	0	-	-	-	-	-	-	0	0	-	0	0
	201	-	tussen Steenstr & Zadelstr	0	0	0	0	-	-	-	-	-	-	0	0	-	0	0
Donkerstraat	202	505		25	18	34	0	-	-	-	-	-	-	40	52	208%	0	0
Drieharingstraat	203	-		0	0	13	0	-	-	-	-	-	-	4	13	-	0	0
Hamsteeg	204	-		0	0	0	0	-	-	-	-	-	-	0	0	-	0	0
Hanengeschrei	205	-		0	0	14	0	-	-	-	-	-	-	1	14	-	0	0
Hekelsteeg	206	-		0	0	5	0	-	-	-	-	-	-	7	5	-	0	0
Jodenrijtje	207	533		15	13	3	0	-	-	-	-	-	-	23	16	107%	0	0
Korte Elisabethstraat	208	-		0	0	0	0	-	-	-	-	-	-	0	0	-	0	0
Kuipersteeg	209	506		29	26	3	0	-	-	-	-	-	-	42	29	100%	0	0
Lange Elisabethstraat	210	-		0	0	0	0	-	-	-	-	-	-	0	0	-	0	0
Lange Viestraat	211	-	zijde even huisnummers	0	0	31	0	-	-	-	-	-	-	0	31	-	0	0
Lauwersteeg	212	-		0	0	1	0	-	-	-	-	-	-	0	1	-	0	0
Lijnmarkt	213	-		0	0	2	0	-	-	-	-	-	-	4	2	-	0	0
Mariahoek	214	-		0	0	5	0	-	-	-	-	-	-	4	5	-	0	0
Mariaplaats	215	524 t/m 526	deel tussen Catharijnekade & Pandhof	56	36	0	0	-	-	-	-	-	-	46	36	64%	0	0
	216	521 t/m 523	deel tussen Pandhof & winkel Riverwoods	74	72	4	0	-	-	-	-	-	-	52	76	103%	0	0
	217	519 & 520	deel tussen winkel Riverwoods & kuil conservatorium	36	32	3	0	-	-	-	-	-	-	27	35	97%	0	0
	218	507 & 508	pleintje met oa winkel "Broodnodig"	30	26	14	0	-	-	-	-	-	-	42	40	133%	0	0
	219	514 t/m 518	'kuil'voor het conservatorium +straatdeel tot Springweg	66	58	8	0	-	-	-	-	-	-	45	66	100%	0	0
Mariastraat (voorheen Wijdepoo	220	-		0	0	0	0	-	-	-	-	-	-	9	0	-	0	0
Massegast	221	503		12	4	0	0	-	-	-	-	-	-	6	4	33%	0	0

straatnaam	cluster nr.	bevat rek nrs	omschrijving	capaciteit		aantal aangetroffen fietsen				Resultaat								overig	
				A	B	C	D	E	F	G	H	I	J	K	L	M	N	O	
				aantal fietsklemmen/ plaatsen	In klem/rek	buiten klem/rek (excl bakfietsen)	bakfietsen	aantal fietsen juni 2010	aantal fietsen juni 2011	aantal fietsen sept 2011	aantal fietsen nov 2011	aantal fietsen juni 2012	aantal fietsen nov 2012	aantal fietsen juni 2013	aantal fietsen nov 2013	parkeerdruk nov 2013	aantal brommers	aantal fietswrakken	
Oudegracht Weerdzijde	222	501	oneven huisnrs zijde, tussen Lange Vriestr & brug bij Zakkendragerssteeg	12	11	0	0	-	-	-	-	-	-	13	11	92%	0	1	
	223	-	oneven huisnrs zijde, tussen brug Zakkendragerssteeg & Bakkerstr	0	0	18	0	-	-	-	-	-	-	10	18	-	0	0	
	224	530	oneven huisnrs zijde, tussen Bakkerstr & brug bij Hekelsteeg	12	10	0	0	-	-	-	-	-	-	13	10	83%	0	0	
	225	502 & 531	oneven huisnrs zijde, tussen brug bij Hekelsteeg & Stadhuisbrug	30	1	6	0	-	-	-	-	-	-	1	7	23%	0	0	
	226	-	brug thv Zakkendragerssteeg	0	0	15	0	-	-	-	-	-	-	19	15	-	0	0	
	227	-	brug thv Hekelsteeg	0	0	3	0	-	-	-	-	-	-	4	3	-	0	0	
Springweg	228	511/m 513	tussen Mariaplaats & Strosteeg	34	31	7	0	-	-	-	-	-	-	40	38	112%	1	0	
Rijnkade	229	-	tussen Mariaplaats & entree Rijnkadegarage	0	0	2	0	-	-	-	-	-	-	1	2	-	0	0	
Steenweg	230	-		0	0	13	0	-	-	-	-	-	-	23	13	-	0	1	
Visschersplein	231	528 & 529		12	9	6	0	-	-	-	-	-	-	10	15	125%	0	0	
Visscherssteeg	232	510		12	1	0	0	-	-	-	-	-	-	3	1	8%	0	0	
Voor Clarenburg	233	-		0	0	2	0	-	-	-	-	-	-	0	2	-	0	0	
Walsteeg	234	-		0	0	1	0	-	-	-	-	-	-	4	1	-	0	0	
Willemspantsoen	235	-		0	0	0	0	-	-	-	-	-	-	2	0	-	0	0	
Zadelstraat	236	532	straat zelf	4	0	21	0	-	-	-	-	-	-	7	21	525%	0	1	
	237	-	brug tussen Zadelstraat & Servetstraat	0	0	12	0	-	-	-	-	-	-	1	12	-	0	0	
Zakkendragershof	238	-		0	0	0	0	-	-	-	-	-	-	0	0	-	0	0	
Zakkendragerssteeg	239	-		0	0	0	0	-	-	-	-	-	-	5	0	-	0	0	
Zoutmarkt	240	527		30	28	23	0	-	-	-	-	-	-	41	51	170%	0	0	
<b>TOTAAL</b>				<b>539</b>	<b>386</b>	<b>319</b>	<b>0</b>	-	-	-	-	-	-	<b>641</b>	<b>705</b>	<b>131%</b>	<b>1</b>	<b>3</b>	

B5: dinsdag 19 november 2013 10:00 – 12:00 uur

straatnaam	cluster nr.	bevat rek nrs	omschrijving	capaciteit		aantal aangetroffen fietsen				Resultaat								overlg	
				A	B	C	D	E	F	G	H	I	J	K	L	M	N	O	
				aantal fietsklemmen/ plaatsen	In klem/rek	buiten klem/rek (excl bakfietsen)	bakfietsen	aantal fietsen juni 2010	aantal fietsen juni 2011	aantal fietsen sept 2011	aantal fietsen nov 2011	aantal fietsen juni 2012	aantal fietsen nov 2012	aantal fietsen juni 2013	aantal fietsen nov 2013	parkeerdruk nov 2013	aantal brommers	aantal fietswrakken	
1e Buurkerksteeg	133	-		0	0	18	0	7	37	-	-	51	23	34	18	-	2	0	
2e Buurkerksteeg	193	-		0	0	2	0	2	1	-	-	1	5	3	2	-	0	0	
3e Buurkerksteeg	194	-		0	0	0	0	0	1	-	-	0	0	0	0	-	0	0	
Achter Clarenburg	195	-		0	0	0	0	37	45	-	-	58	25	19	0	-	0	0	
Alendorpstraat	196	509		30	12	3	1	11	18	-	-	13	18	25	16	53%	0	0	
Bakkerstraat	197	-		0	0	5	0	2	1	-	-	7	6	5	5	-	0	0	
Boterstraat	198	-		0	0	24	0	0	15	-	-	20	23	26	24	-	2	0	
Buurkerkhof	199	504		20	19	34	1	39	20	-	-	22	30	16	54	270%	1	0	
Choorstraat	200	-	tussen Stadshuisbrug & Steenstr	0	0	2	0	0	10	-	-	2	6	1	2	-	0	0	
	201	-	tussen Steenstr & Zadelstr	0	0	1	0		4	1	2	1	2	1	-	-	0	0	
Donkerstraat	202	505		25	23	27	0	30	43	-	-	20	21	45	50	200%	2	0	
Drieharingstraat	203	-		0	0	4	0	24	19	-	-	27	26	7	4	-	0	0	
Hamsteeg	204	-		0	0	3	0	9	6	-	-	19	18	15	3	-	0	0	
Hanengeschrei	205	-		0	0	15	0	3	5	-	-	6	0	1	15	-	0	0	
Hekelsteeg	206	-		0	0	3	0	0	7	-	-	6	11	6	3	-	0	0	
Jodenrijtje	207	533		15	8	13	0	23	2	-	-	8	22	25	21	140%	0	0	
Korte Elisabethstraat	208	-		0	0	0	0	0	3	-	-	6	4	3	0	-	0	0	
Kuipersteeg	209	506		29	24	5	0	18	26	-	-	24	37	29	29	100%	0	0	
Lange Elisabethstraat	210	-		0	0	1	0	31	7	-	-	11	9	1	1	-	0	0	
Lange Viestraat	211	-	zijde even huisnummers	0	0	4	0	4	16	22	16	36	20	19	4	-	1	0	
Lauwersteeg	212	-		0	0	3	0	1	2	-	-	4	8	15	3	-	0	0	
Lijnmarkt	213	-		0	0	7	0	24	7	-	-	17	6	16	7	-	0	0	
Mariahoek	214	-		0	0	8	0	17	0	10	11	12	0	2	8	-	0	0	
Mariaplaats	215	524 t/m 526	deel tussen Catharinjekade & Pandhof	56	38	39	1	449	59	60	51	53	56	60	78	139%	0	0	
	216	521 t/m 523	deel tussen Pandhof & winkel Riverwoods	74	73	58	0		64	58	80	63	68	86	131	177%	2	0	
	217	519 & 520	deel tussen winkel Riverwoods & kuil conservatorium	36	35	30	0		53	47	37	55	58	34	65	181%	1	0	
	218	507 & 508	pleintje met o.a winkel "Broodnodig"	30	27	23	0		56	59	47	52	63	47	50	167%	4	0	
	219	514 t/m 518	'kuil'vo or het conservatorium +straatdeel tot Springweg	66	63	48	0		120	120	101	92	146	114	111	168%	3	0	
Mariastraat (voorheen Wijdepoo	220	-		0	0	15	0	23	2	-	-	17	13	17	15	-	1	0	
Massegast	221	503		12	6	1	0	16	14	-	-	16	10	9	7	58%	0	0	

straatnaam	cluster nr.	bevat rek nrs	omschrijving	capaciteit		aantal aangetroffen fietsen				Resultaat								overig	
				A	B	C	D	E	F	G	H	I	J	K	L	M	N	O	
				aantal fietsklemmen/ plaatsen	In klem/rek	buiten klem/rek (excl bakfietsen)	bakfietsen	aantal fietsen juni 2010	aantal fietsen juni 2011	aantal fietsen sept 2011	aantal fietsen nov 2011	aantal fietsen juni 2012	aantal fietsen nov 2012	aantal fietsen juni 2013	aantal fietsen nov 2013	parkeerdruk nov 2013	aantal brommers	aantal fietswrakken	
Oudegracht Weerdzijde	222	501	oneven huisnr's zijde, tussen Lange Vriestr & brug bij Zakkendragerssteeg	12	11	31	0	151	17	-	-	32	30	30	42	350%	0	1	
	223	-	oneven huisnr's zijde, tussen brug Zakkendragerssteeg & Bakkerstr	0	0	28	0		25	-	-	25	31	33	28	-	0	0	
	224	530	oneven huisnr's zijde, tussen Bakkerstr & brug bij Hekelsteeg	12	8	30	0		32	-	-	41	85	44	38	317%	1	0	
	225	502 & 531	oneven huisnr's zijde, tussen brug bij Hekelsteeg & Stadhuisbrug	30	30	41	0		50	38	39	75	75	49	71	237%	0	0	
	226	-	brug thv Zakkendragerssteeg	0	0	24	0		27	25	26	2	29	29	19	24	-	2	0
	227	-	brug thv Hekelsteeg	0	0	14	0		14	14	12	7	13	19	18	14	-	0	0
Springweg	228	511/m 513	tussen Mariaplaats & Strosteeg	34	29	16	0	34	38	40	34	36	43	40	45	132%	2	0	
Rijnkade	229	-	tussen Mariaplaats & entree Rijnkadegarage	0	0	0	0	-	0	3	0	0	0	1	0	-	0	0	
Steenweg	230	-		0	0	41	0	43	31	-	-	85	64	34	41	-	0	1	
Visschersplein	231	528 & 529		12	11	12	1	15	13	-	-	19	20	38	24	200%	2	0	
Visscherssteeg	232	510		12	12	26	0	53	12	-	-	11	11	52	38	317%	0	0	
Voor Clarenburg	233	-		0	0	0	0	11	9	-	-	33	5	1	0	-	1	0	
Walsteeg	234	-		0	0	1	0	1	0	-	-	1	1	4	1	-	0	0	
Willemspantsoen	235	-		0	0	3	0	3	1	-	-	2	6	3	3	-	0	0	
Zadelstraat	236	532	straat zelf	4	4	23	1	29	32	-	-	32	32	16	28	700%	0	1	
	237	-	brug tussen Zadelstraat & Servetstraat	0	0	22	0	20	12	-	-	17	25	35	22	-	1	0	
Zakkendragershof	238	-		0	0	3	0	32	2	-	-	3	1	3	3	-	0	0	
Zakkendragerssteeg	239	-		0	0	0	0	8	8	5	3	8	13	10	0	-	0	0	
Zoutmarkt	240	527		30	26	19	0	45	41	-	-	34	63	47	45	150%	1	0	
<b>TOTAAL</b>				<b>539</b>	<b>459</b>	<b>730</b>	<b>5</b>	<b>1256</b>	<b>1023</b>	<b>-</b>	<b>-</b>	<b>1218</b>	<b>1286</b>	<b>1159</b>	<b>1194</b>	<b>222%</b>	<b>29</b>	<b>3</b>	

Opmerking(en) bij bovenstaande tabel:

- tijdens de meting wordt (in ieder geval) in de clusters 195 en 208 een fietsenruimactie gehouden

## B5: donderdag 21 november 2013 18:30 – 20:30 uur

straatnaam	cluster nr.	bevat rek nrs	omschrijving	capaciteit		aantal aangetroffen fietsen				Resultaat								overlg	
				A	B	C	D	E	F	G	H	I	J	K	L	M	N	O	
				aantal fietsklemmen/ plaatsen	In klem/rek	buiten klem/rek (excl bakfietsen)	bakfietsen	aantal fietsen juni 2010	aantal fietsen juni 2011	aantal fietsen sept 2011	aantal fietsen nov 2011	aantal fietsen juni 2012	aantal fietsen nov 2012	aantal fietsen juni 2013	aantal fietsen nov 2013	parkeerdruk nov 2013	aantal brommers	aantal fietswrakken	
1e Buurkerksteeg	133	-		0	0	2	0	30	33	-	-	54	63	23	2	-	0	0	
2e Buurkerksteeg	193	-		0	0	5	0	8	2	-	-	2	0	5	5	-	0	0	
3e Buurkerksteeg	194	-		0	0	1	0	4	2	-	-	3	1	1	1	-	0	0	
Achter Clarenburg	195	-		0	0	32	0	72	66	-	-	95	71	55	32	-	0	0	
Alendorpstraat	196	509		30	9	2	0	10	21	-	-	16	20	7	11	37%	0	0	
Bakkerstraat	197	-		0	0	9	0	4	5	-	-	7	8	5	9	-	0	0	
Boterstraat	198	-		0	0	29	0	39	36	-	-	32	25	23	29	-	3	0	
Buurkerkhof	199	504		20	6	18	0	34	24	-	-	25	20	43	24	120%	1	0	
Choorstraat	200	-	tussen Stadshuisbrug & Steenstr	0	0	3	0	10	10	-	-	5	2	0	3	-	0	0	
	201	-	tussen Steenstr & Zadelstr	0	0	6	0		5	-	-	4	3	4	6	-	0	0	
Donkerstraat	202	505		25	11	12	0	41	44	-	-	49	49	49	23	92%	0	0	
Drieharingstraat	203	-		0	0	58	0	24	32	-	-	63	79	21	58	-	2	0	
Hamsteeg	204	-		0	0	3	0	15	16	-	-	26	28	13	3	-	0	0	
Hanengeschrei	205	-		0	0	2	0	9	18	-	-	6	4	8	2	-	0	0	
Hekelsteeg	206	-		0	0	1	0	8	6	-	-	3	5	4	1	-	0	0	
Jodenrijtje	207	533		15	7	5	0	3	6	-	-	2	20	21	12	80%	0	0	
Korte Elisabethstraat	208	-		0	0	0	0	3	7	-	-	3	30	3	0	-	0	0	
Kuipersteeg	209	506		29	11	4	0	20	36	-	-	32	13	51	15	52%	0	0	
Lange Elisabethstraat	210	-		0	0	5	0	22	14	-	-	6	6	6	5	-	0	0	
Lange Viestraat	211	-	zijde even huisnummers	0	0	46	0	35	57	54	37	42	27	29	46	-	3	0	
Lauwersteeg	212	-		0	0	6	0	4	3	-	-	7	7	3	6	-	0	0	
Lijnmarkt	213	-		0	0	11	0	32	29	-	-	12	14	11	11	-	0	0	
Mariahoek	214	-		0	0	21	0	2	6	5	11	4	4	2	21	-	0	0	
Mariaplaats	215	524 t/m 526	deel tussen Catharinjekade & Pandhof	56	39	16	0	395	45	53	72	42	68	62	55	98%	0	0	
	216	521 t/m 523	deel tussen Pandhof & winkel Riverwoods	74	59	35	0		161	152	149	174	161	114	94	127%	1	0	
	217	519 & 520	deel tussen winkel Riverwoods & kuil conservatorium	36	21	32	0		106	105	111	116	106	108	53	147%	0	0	
	218	507 & 508	pleintje met o.a winkel "Broodnodig"	30	28	17	0		65	79	76	102	109	66	45	150%	0	0	
	219	514 t/m 518	'kuil'vo or het conservatorium +straatdeel tot Springweg	66	43	8	0		187	121	158	181	157	112	51	77%	0	0	
Mariastraat (voorheen Wijdepoo	220	-		0	0	7	0	24	17	-	-	41	20	30	7	-	0	0	
Massegast	221	503		12	0	2	0	15	23	-	-	19	14	6	2	17%	0	0	

straatnaam	cluster nr.	bevat rek nrs	omschrijving	capaciteit		aantal aangetroffen fietsen				Resultaat								overig	
				A	B	C	D	E	F	G	H	I	J	K	L	M	N	O	
				aantal fietsklemmen/plaatsen	In klem/rek	buiten klem/rek (excl bakfietsen)	bakfietsen	aantal fietsen juni 2010	aantal fietsen juni 2011	aantal fietsen sept 2011	aantal fietsen nov 2011	aantal fietsen juni 2012	aantal fietsen nov 2012	aantal fietsen juni 2013	aantal fietsen nov 2013	parkeerdruk nov 2013	aantal brommers	aantal fietswrakken	
Oudegracht Weerdzijde	222	501	oneven huisnrs zijde, tussen Lange Vriestr & brug bij Zakkendragerssteeg	12	2	27	0	210	43	-	-	67	65	48	29	242%	0	1	
	223	-	oneven huisnrs zijde, tussen brug Zakkendragerssteeg & Bakkerstr	0	0	23	0		77	-	-	69	51	69	23	-	0	0	
	224	530	oneven huisnrs zijde, tussen Bakkerstr & brug bij Hekelsteeg	12	0	54	0		65	-	-	61	64	72	54	450%	1	0	
	225	502 & 531	oneven huisnrs zijde, tussen brug bij Hekelsteeg & Stadhuisbrug	30	18	81	0		99	89	43	97	66	97	99	330%	2	0	
	226	-	brug thv Zakkendragerssteeg	0	0	37	0		28	36	30	17	45	45	52	37	-	0	0
	227	-	brug thv Hekelsteeg	0	0	61	0		33	37	24	19	28	38	32	61	-	0	0
Springweg	228	511/m 513	tussen Mariaplaats & Strosteeg	34	19	16	0	36	59	37	44	47	46	45	35	103%	2	0	
Rijnkade	229	-	tussen Mariaplaats & entree Rijnkadegarage	0	0	38	0	-	0	0	0	0	1	0	38	-	0	0	
Steenweg	230	-		0	0	87	0	54	71	-	-	86	85	49	87	-	3	1	
Visschersplein	231	528 & 529		12	2	4	0	20	17	-	-	13	19	16	6	50%	0	0	
Visscherssteeg	232	510		12	5	1	0	0	4	-	-	8	3	3	6	50%	0	0	
Voor Clarenburg	233	-		0	0	17	0	18	18	-	-	14	11	17	17	-	0	0	
Walsteeg	234	-		0	0	8	0	2	2	-	-	1	0	4	8	-	0	0	
Willemspantsoen	235	-		0	0	41	0	1	0	-	-	2	4	3	41	-	0	0	
Zadelstraat	236	532	straat zelf	4	4	25	1	42	33	-	-	47	41	33	30	750%	0	1	
	237	-	brug tussen Zadelstraat & Servetstraat	0	0	24	0	23	20	-	-	34	27	35	24	-	0	0	
Zakkendragershof	238	-		0	0	21	0	3	1	-	-	2	0	0	21	-	0	0	
Zakkendragerssteeg	239	-		0	0	18	0	9	40	18	19	43	33	21	18	-	0	0	
Zoutmarkt	240	527		30	21	8	0	36	85	-	-	58	59	55	29	97%	1	0	
<b>TOTAAL</b>				<b>539</b>	<b>305</b>	<b>989</b>	<b>1</b>	<b>1378</b>	<b>1789</b>	<b>-</b>	<b>-</b>	<b>1895</b>	<b>1792</b>	<b>1536</b>	<b>1295</b>	<b>240%</b>	<b>19</b>	<b>3</b>	

B5: donderdag 21 november 2013 22:30 – 00:30 uur

straatnaam	cluster nr.	bevat rek nrs	omschrijving	aantal aangetroffen fietsen				Resultaat										overlig	
				capaciteit				E aantal fietsen juni 2010	F aantal fietsen juni 2011	G aantal fietsen sept 2011	H aantal fietsen nov 2011	I aantal fietsen juni 2012	J aantal fietsen nov 2012	K aantal fietsen juni 2013	L aantal fietsen nov 2013	M parkeerdruk nov 2013	N aantal brommers	O aantal fietswraakten	
				A aantal fietsklemmen/ plaatsen	B in klem/rek	C buiten klem/rek (excl bakfietsen)	D bakfietsen												
1e Buurkerksteeg	133	-		0	0	17	0	5	35	-	-	40	47	1	17	-	0	0	
2e Buurkerksteeg	193	-		0	0	2	0	0	4	-	-	4	3	6	2	-	1	0	
3e Buurkerksteeg	194	-		0	0	0	0	1	1	-	-	1	1	0	0	-	0	0	
Achter Clarenburg	195	-		0	0	49	1	22	42	-	-	50	62	23	50	-	0	0	
Alendorpstraat	196	509		30	7	3	0	9	21	-	-	8	11	4	10	33%	0	0	
Bakkerstraat	197	-		0	0	2	0	1	2	-	-	1	3	0	2	-	0	0	
Boterstraat	198	-		0	0	32	0	37	33	-	-	38	23	21	32	-	5	0	
Buurkerkhof	199	504		20	13	30	1	44	17	-	-	22	11	13	44	220%	0	0	
Choorstraat	200	-	tussen Stadhuisbrug & Steenstr	0	0	0	0	0	2	-	-	0	1	0	0	-	0	0	
	201	-	tussen Steenstr & Zadelstr	0	0	0	0	0	0	-	-	0	1	0	0	-	0	0	
Donkerstraat	202	505		25	19	33	0	20	29	-	-	39	39	46	52	208%	0	0	
Drieharingstraat	203	-		0	0	40	0	110	30	-	-	39	49	42	40	-	1	0	
Hamsteeg	204	-		0	0	1	0	3	5	-	-	16	12	2	1	-	0	0	
Hanengeschrei	205	-		0	0	13	0	3	10	-	-	1	2	11	13	-	0	0	
Hekelsteeg	206	-		0	0	1	0	2	5	-	-	2	4	4	1	-	0	0	
Jodenrijtje	207	533		15	9	8	0	0	3	-	-	9	17	11	17	113%	0	0	
Korte Elisabethstraat	208	-		0	0	0	0	0	1	-	-	2	4	3	0	-	0	0	
Kuipersteeg	209	506		29	21	5	0	20	32	-	-	30	37	36	26	90%	0	0	
Lange Elisabethstraat	210	-		0	0	5	0	17	1	-	-	1	0	1	5	-	0	0	
Lange Viestraat	211	-	zijde even huisnummers	0	0	28	0	0	14	30	28	11	2	5	28	-	0	0	
Lauwersteeg	212	-		0	0	2	0	3	2	-	-	3	3	1	2	-	0	0	
Lijnmarkt	213	-		0	0	4	0	16	14	-	-	5	13	7	4	-	0	0	
Mariahoek	214	-		0	0	4	0	6	4	2	6	3	6	10	4	-	0	0	
Mariaplaats	215	524 t/m 526	deel tussen Catharijnekade & Pandhof	56	24	21	0	403	54	48	41	26	51	48	45	80%	1	0	
	216	521 t/m 523	deel tussen Pandhof & winkel Riverwoods	74	53	77	0		120	110	155	109	157	75	130	176%	3	0	
	217	519 & 520	deel tussen winkel Riverwoods & kuil conservatorium	36	20	41	0		75	72	72	51	66	33	61	169%	1	0	
	218	507 & 508	pleintje met oa winkel "Broodnodig"	30	27	84	0		81	96	115	76	106	75	111	370%	1	0	
	219	514 t/m 518	'kuil' voor het conservatorium + straatdeel tot Springweg	66	48	49	0		137	98	106	125	95	65	97	147%	0	0	
Mariastraat (voorheen Wijdepoo	220	-		0	0	22	0	3	11	-	-	2	20	12	22	-	1	0	
Massegast	221	503		12	2	2	0	18	13	-	-	19	9	5	4	33%	0	0	



straatnaam	cluster nr.	bevat rek nrs	omschrijving	capaciteit		aantal aangetroffen fietsen			Resultaat								overig	
				A	B	C	D	E	F	G	H	I	J	K	L	M	N	O
				aantal fietsklemmen/ plaatsen	In klem/rek	buiten klem/rek (excl bakfietsen)	bakfietsen	aantal fietsen juni 2010	aantal fietsen juni 2011	aantal fietsen sept 2011	aantal fietsen nov 2011	aantal fietsen juni 2012	aantal fietsen nov 2012	aantal fietsen juni 2013	aantal fietsen nov 2013	parkeerdruk nov 2013	aantal brommers	aantal fietswrakken
Oudegracht Weerdzijde	222	501	oneven huisnrs zijde, tussen Lange Vriestr & brug bij Zakkendragerssteeg	12	8	40	0	151	40	-	-	43	36	38	48	400%	0	1
	223	-	oneven huisnrs zijde, tussen brug Zakkendragerssteeg & Bakkerstr	0	0	36	0		31	-	-	18	33	41	36	-	0	0
	224	530	oneven huisnrs zijde, tussen Bakkerstr & brug bij Hekelsteeg	12	4	20	0		17	-	-	40	29	28	24	200%	0	0
	225	502 & 531	oneven huisnrs zijde, tussen brug bij Hekelsteeg & Stadhuisbrug	30	15	53	0		41	29	59	78	17	54	68	227%	0	0
	226	-	brug thv Zakkendragerssteeg	0	0	19	1	20	30	28	33	25	36	27	20	-	0	0
	227	-	brug thv Hekelsteeg	0	0	14	0	35	19	16	35	25	33	22	14	-	0	0
Springweg	228	511/m 513	tussen Mariaplaats & Strosteeg	34	10	25	0	53	51	38	38	41	41	43	35	103%	0	0
Rijnkade	229	-	tussen Mariaplaats & entree Rijnkadegarage	0	0	0	0	-	0	0	0	0	1	4	0	-	0	0
Steenweg	230	-		0	0	31	0	0	35	-	-	30	35	13	31	-	1	1
Visschersplein	231	528 & 529		12	9	11	0	17	18	-	-	11	21	6	20	167%	0	0
Visscherssteeg	232	510		12	2	1	0	0	5	-	-	6	2	13	3	25%	0	0
Voor Clarenburg	233	-		0	0	21	0	15	22	-	-	18	23	23	21	-	2	0
Walsteeg	234	-		0	0	1	0	2	1	-	-	0	1	0	1	-	0	0
Willemspantsoen	235	-		0	0	0	0	0	2	-	-	1	5	1	0	-	0	0
Zadelstraat	236	532	straat zelf	4	1	14	0	19	17	-	-	26	18	21	15	375%	0	1
	237	-	brug tussen Zadelstraat & Servetstraat	0	0	15	0	18	16	-	-	24	17	16	15	-	0	0
Zakkendragershof	238	-		0	0	0	0	0	2	-	-	1	0	0	0	-	0	0
Zakkendragerssteeg	239	-		0	0	15	0	11	18	27	17	10	18	25	15	-	1	0
Zoutmarkt	240	527		30	23	34	0	45	46	-	-	51	44	41	57	190%	0	0
<b>TOTAAL</b>				<b>539</b>	<b>315</b>	<b>925</b>	<b>3</b>	<b>1129</b>	<b>1209</b>	<b>-</b>	<b>-</b>	<b>1181</b>	<b>1265</b>	<b>976</b>	<b>1243</b>	<b>231%</b>	<b>18</b>	<b>3</b>

B5: zaterdag 23 november 2013 12:00 – 14:00 uur

straatnaam	cluster nr.	bevat rek nrs	omschrijving	capaciteit		aantal aangetroffen fietsen				Resultaat								overlg	
				A	B	C	D	E	F	G	H	I	J	K	L	M	N	O	
				aantal fietsklemmen/ plaatsen	In klem/rek	buiten klem/rek (excl bakfietsen)	bakfietsen	aantal fietsen juni 2010	aantal fietsen juni 2011	aantal fietsen sept 2011	aantal fietsen nov 2011	aantal fietsen juni 2012	aantal fietsen nov 2012	aantal fietsen juni 2013	aantal fietsen nov 2013	parkeerdruk nov 2013	aantal brommers	aantal fietswrakken	
1e Buurkerksteeg	133	-		0	0	55	1	0	40	-	-	74	31	26	56	-	2	0	
2e Buurkerksteeg	193	-		0	0	3	0	3	3	-	-	2	15	7	3	-	0	0	
3e Buurkerksteeg	194	-		0	0	0	0	3	3	-	-	3	9	2	0	-	0	0	
Achter Clarenburg	195	-		0	0	25	0	92	70	-	-	115	72	40	25	-	0	0	
Alendorpstraat	196	509		30	10	4	0	12	20	-	-	7	41	8	14	47%	0	0	
Bakkerstraat	197	-		0	0	4	0	8	3	-	-	7	3	11	4	-	1	0	
Boterstraat	198	-		0	0	35	0	43	29	-	-	33	13	25	35	-	6	0	
Buurkerkhof	199	504		20	0	17	0	90	9	-	-	27	0	65	17	85%	1	0	
Choorstraat	200	-	tussen Stadshuisbrug & Steenstr	0	0	0	0	35	3	-	-	15	11	0	0	-	0	0	
	201	-	tussen Steenstr & Zadelstr	0	0	7	0		0	-	-	-	8	8	5	7	-	0	0
Donkerstraat	202	505		25	21	51	0	47	47	-	-	52	45	60	72	288%	3	0	
Drieharingstraat	203	-		0	0	8	0	39	35	-	-	29	34	21	8	-	0	0	
Hamsteeg	204	-		0	0	4	0	18	26	-	-	28	3	11	4	-	0	0	
Hanengeschrei	205	-		0	0	7	0	3	5	-	-	9	4	20	7	-	0	0	
Hekelsteeg	206	-		0	0	0	0	4	3	-	-	4	3	6	0	-	0	0	
Jodenrijtje	207	533		15	12	18	0	22	0	-	-	7	11	21	30	200%	0	0	
Korte Elisabethstraat	208	-		0	0	5	0	1	4	-	-	2	3	2	5	-	0	0	
Kuipersteeg	209	506		29	23	14	0	19	34	-	-	39	33	44	37	128%	0	0	
Lange Elisabethstraat	210	-		0	0	9	0	84	22	-	-	9	12	6	9	-	0	0	
Lange Viestraat	211	-	zijde even huisnummers	0	0	29	0	65	38	39	86	88	45	30	29	-	1	0	
Lauwersteeg	212	-		0	0	6	0	5	7	-	-	10	2	5	6	-	0	0	
Lijnmarkt	213	-		0	0	20	0	34	21	-	-	19	7	11	20	-	0	0	
Mariahoek	214	-		0	0	4	0	9	0	2	11	1	4	2	4	-	0	0	
Mariaplaats	215	524 t/m 526	deel tussen Catharijnekade & Pandhof	56	36	56	0	484	36	78	40	29	52	59	92	164%	0	0	
	216	521 t/m 523	deel tussen Pandhof & winkel Riverwoods	74	77	117	0		85	111	131	93	77	162	194	262%	7	0	
	217	519 & 520	deel tussen winkel Riverwoods & kuil conservatorium	36	19	79	1		33	73	71	81	60	47	99	275%	3	0	
	218	507 & 508	pleintje met oa winkel "Broodnodig"	30	16	51	0		48	64	116	80	47	83	67	223%	0	0	
	219	514 t/m 518	'kuil'vo or het conservatorium +straatdeel tot Springweg	66	63	58	0		112	87	237	99	47	115	121	183%	1	0	
Mariastraat (voorheen Wijdepoo	220	-		0	0	25	0	29	4	-	-	29	5	7	25	-	0	0	
Massegast	221	503		12	6	2	0	25	14	-	-	22	8	7	8	67%	0	0	

straatnaam	cluster nr.	bevat rek nrs	omschrijving	capaciteit		aantal aangetroffen fietsen				Resultaat								overig	
				A	B	C	D	E	F	G	H	I	J	K	L	M	N	O	
				aantal fietsklemmen/ plaatsen	In klem/rek	buiten klem/rek (excl bakfietsen)	bakfietsen	aantal fietsen juni 2010	aantal fietsen juni 2011	aantal fietsen sept 2011	aantal fietsen nov 2011	aantal fietsen juni 2012	aantal fietsen nov 2012	aantal fietsen juni 2013	aantal fietsen nov 2013	parkeerdruk nov 2013	aantal brommers	aantal fietswrakken	
Oudegracht Weerdzijde	222	501	oneven huisnrs zijde, tussen Lange Vriestr & brug bij Zakkendragerssteeg	12	11	49	0	260	29	-	-	46	14	28	60	500%	0	1	
	223	-	oneven huisnrs zijde, tussen brug Zakkendragerssteeg & Bakkerstr	0	0	8	0		8	-	-	21	14	15	8	-	1	0	
	224	530	oneven huisnrs zijde, tussen Bakkerstr & brug bij Hekelsteeg	12	12	46	0		20	-	-	65	21	48	58	483%	3	0	
	225	502 & 531	oneven huisnrs zijde, tussen brug bij Hekelsteeg & Stadhuisbrug	30	24	63	0		88	87	104	77	92	74	87	290%	1	0	
	226	-	brug thv Zakkendragerssteeg	0	0	43	0		40	36	25	44	41	17	22	43	-	0	0
	227	-	brug thv Hekelsteeg	0	0	27	0		34	26	19	30	29	19	28	27	-	0	0
Springweg	228	511/m 513	tussen Mariaplaats & Strosteeg	34	31	31	2	58	42	51	63	55	45	51	64	188%	3	0	
Rijnkade	229	-	tussen Mariaplaats & entree Rijnkadegarage	0	0	0	0	-	0	0	0	1	6	0	-	0	0		
Steenweg	230	-		0	0	61	0	77	64	-	-	93	8	100	61	-	1	1	
Visschersplein	231	528 & 529		12	10	11	0	9	12	-	-	9	10	14	21	175%	3	0	
Visscherssteeg	232	510		12	6	6	0	35	8	-	-	9	12	25	12	100%	0	0	
Voor Clarenburg	233	-		0	0	12	1	14	2	-	-	14	3	1	13	-	0	0	
Walsteeg	234	-		0	0	1	0	2	2	-	-	1	6	4	1	-	0	0	
Willemplantsoen	235	-		0	0	2	0	4	0	-	-	1	3	1	2	-	1	0	
Zadelstraat	236	532	straat zelf	4	4	32	1	42	40	-	-	51	33	30	37	925%	2	1	
	237	-	brug tussen Zadelstraat & Servetstraat	0	0	22	0	27	35	-	-	32	22	36	22	-	0	0	
Zakkendragershof	238	-		0	0	9	0	24	7	-	-	8	3	14	9	-	0	0	
Zakkendragerssteeg	239	-		0	0	11	0	28	24	29	41	42	22	8	11	-	0	0	
Zoutmarkt	240	527		30	25	66	1	87	57	-	-	70	69	72	92	307%	0	0	
<b>TOTAAL</b>				<b>539</b>	<b>406</b>	<b>1213</b>	<b>7</b>	<b>1915</b>	<b>1254</b>	<b>-</b>	<b>-</b>	<b>1686</b>	<b>1124</b>	<b>1479</b>	<b>1626</b>	<b>302%</b>	<b>40</b>	<b>3</b>	

B5: zondag 24 november 2013 01:00 – 03:00 uur

straatnaam	cluster nr.	bevat rek nrs	omschrijving	capaciteit		aantal aangetroffen fietsen				Resultaat								overlg	
				A	B	C	D	E	F	G	H	I	J	K	L	M	N	O	
				aantal fietsklemmen/ plaatsen	In klem/rek	buiten klem/rek (excl bakfietsen)	bakfietsen	aantal fietsen juni 2010	aantal fietsen juni 2011	aantal fietsen sept 2011	aantal fietsen nov 2011	aantal fietsen juni 2012	aantal fietsen nov 2012	aantal fietsen juni 2013	aantal fietsen nov 2013	parkeerdruk nov 2013	aantal brommers	aantal fietswrakken	
1e Buurkerksteeg	133	-		0	0	26	0	8	24	-	-	35	55	19	26	-	0	0	
2e Buurkerksteeg	193	-		0	0	0	0	0	4	-	-	0	0	1	0	-	0	0	
3e Buurkerksteeg	194	-		0	0	0	0	1	4	-	-	1	0	7	0	-	0	0	
Achter Clarenburg	195	-		0	0	53	0	53	50	-	-	44	39	25	53	-	0	0	
Alendorpstraat	196	509		30	9	3	0	12	19	-	-	8	15	9	12	40%	0	0	
Bakkerstraat	197	-		0	0	2	0	3	1	-	-	3	2	1	2	-	0	0	
Boterstraat	198	-		0	0	28	0	21	24	-	-	16	25	22	28	-	2	0	
Buurkerkhof	199	504		20	20	13	0	39	25	-	-	15	11	21	33	165%	0	0	
Choorstraat	200	-	tussen Stadshuisbrug & Steenstr	0	0	0	0	0	2	-	-	0	0	0	0	-	0	0	
	201	-	tussen Steenstr & Zadelstr	0	0	0	0	2	2	-	-	0	3	0	0	-	0	0	
Donkerstraat	202	505		25	20	31	0	31	40	-	-	31	45	35	51	204%	0	0	
Drieharingstraat	203	-		0	0	42	0	55	21	-	-	48	44	2	42	-	0	0	
Hamsteeg	204	-		0	0	12	0	2	4	-	-	13	15	25	12	-	0	0	
Hanengeschrei	205	-		0	0	4	0	3	7	-	-	6	1	8	4	-	0	0	
Hekelsteeg	206	-		0	0	2	0	2	6	-	-	3	5	9	2	-	0	0	
Jodenrijtje	207	533		15	14	6	0	0	4	-	-	4	0	0	20	133%	1	0	
Korte Elisabethstraat	208	-		0	0	0	0	1	1	-	-	0	3	2	0	-	0	0	
Kuipersteeg	209	506		29	27	7	0	16	31	-	-	31	40	35	34	117%	0	0	
Lange Elisabethstraat	210	-		0	0	2	0	23	2	-	-	5	1	13	2	-	0	0	
Lange Viestraat	211	-	zijde even huisnummers	0	0	15	0	2	12	30	21	12	0	11	15	-	0	0	
Lauwersteeg	212	-		0	0	2	0	0	2	-	-	4	4	2	2	-	0	0	
Lijnmarkt	213	-		0	0	3	0	11	1	-	-	3	6	7	3	-	0	0	
Mariahoek	214	-		0	0	2	0	6	2	5	4	7	8	3	2	-	0	0	
Mariaplaats	215	524 t/m 526	deel tussen Catharinjekade & Pandhof	56	28	14	0	335	57	74	38	45	44	45	42	75%	0	0	
	216	521 t/m 523	deel tussen Pandhof & winkel Riverwoods	74	56	40	0		165	145	120	75	135	85	96	130%	2	0	
	217	519 & 520	deel tussen winkel Riverwoods & kuil conservatorium	36	15	23	0		79	55	52	54	32	30	38	106%	1	0	
	218	507 & 508	pleintje met oa winkel "Broodnodig"	30	19	21	0		54	67	52	55	54	36	40	133%	1	0	
	219	514 t/m 518	'kuil'vo or het conservatorium +straatdeel tot Springweg	66	51	30	0		95	91	72	88	67	62	81	123%	0	0	
Mariastraat (voorheen Wijdepoo	220	-		0	0	6	0	13	1	-	-	1	4	5	6	-	0	0	
Massegast	221	503		12	12	2	0	10	19	-	-	17	7	6	14	117%	0	0	

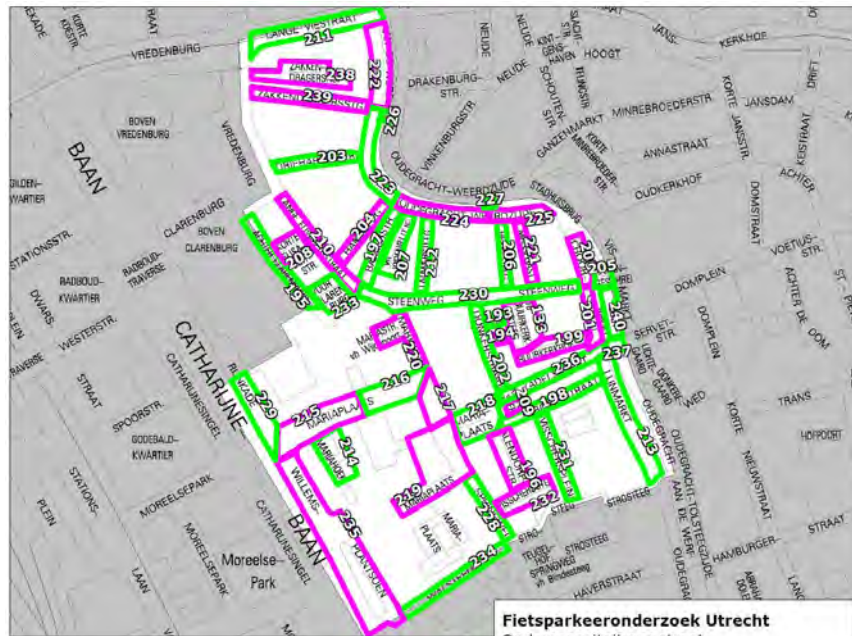
straatnaam	cluster nr.	bevat rek nrs	omschrijving	capaciteit		aantal aangetroffen fietsen				Resultaat								overig	
				A	B	C	D	E	F	G	H	I	J	K	L	M	N	O	
				aantal fietsklemmen/ plaatsen	In klem/rek	buiten klem/rek (excl bakfietsen)	bakfietsen	aantal fietsen juni 2010	aantal fietsen juni 2011	aantal fietsen sept 2011	aantal fietsen nov 2011	aantal fietsen juni 2012	aantal fietsen nov 2012	aantal fietsen juni 2013	aantal fietsen nov 2013	parkeerdruk nov 2013	aantal brommers	aantal fietswrakken	
Oudegracht Weerdzijde	222	501	oneven huisnrs zijde, tussen Lange Vriestr & brug bij Zakkendragerssteeg	12	12	0	0	112	42	-	-	74	76	44	12	100%	0	1	
	223	-	oneven huisnrs zijde, tussen brug Zakkendragerssteeg & Bakkerstr	0	0	18	0		22	-	-	29	28	15	18	-	0	0	
	224	530	oneven huisnrs zijde, tussen Bakkerstr & brug bij Hekelsteeg	12	4	20	0		30	-	-	39	35	20	24	200%	0	0	
	225	502 & 531	oneven huisnrs zijde, tussen brug bij Hekelsteeg & Stadhuisbrug	30	29	36	0		30	27	23	32	56	32	65	217%	4	0	
	226	-	brug thv Zakkendragerssteeg	0	0	18	0		35	20	32	24	21	35	15	18	-	0	0
	227	-	brug thv Hekelsteeg	0	0	30	0		5	8	21	20	35	33	21	30	-	0	0
Springweg	228	511/m 513	tussen Mariaplaats & Strosteeg	34	31	14	0	38	31	42	34	32	36	43	45	132%	1	0	
Rijnkade	229	-	tussen Mariaplaats & entree Rijnkadegarage	0	0	0	0	-	0	0	0	0	0	1	0	-	0	0	
Steenweg	230	-		0	0	19	0	9	17	-	-	21	29	22	19	-	1	1	
Visschersplein	231	528 & 529		12	12	8	0	7	17	-	-	15	20	12	20	167%	1	0	
Visscherssteeg	232	510		12	10	2	0	0	14	-	-	3	3	3	12	100%	0	0	
Voor Clarenburg	233	-		0	0	27	0	5	20	-	-	23	14	21	27	-	3	0	
Walsteeg	234	-		0	0	1	0	1	1	-	-	0	0	2	1	-	0	0	
Willemspantsoen	235	-		0	0	1	0	0	0	-	-	0	0	0	1	-	0	0	
Zadelstraat	236	532	straat zelf	4	4	17	0	15	17	-	-	19	56	12	21	525%	0	1	
	237	-	brug tussen Zadelstraat & Servetstraat	0	0	0	0	15	23	-	-	18	23	27	0	-	0	0	
Zakkendragershof	238	-		0	0	0	0	0	3	-	-	3	0	9	0	-	0	0	
Zakkendragerssteeg	239	-		0	0	3	0	2	15	18	3	4	10	12	3	-	0	0	
Zoutmarkt	240	527		30	30	23	0	45	48	-	-	31	51	43	53	177%	0	0	
<b>TOTAAL</b>				<b>539</b>	<b>403</b>	<b>626</b>	<b>0</b>	<b>936</b>	<b>1116</b>	<b>-</b>	<b>-</b>	<b>1023</b>	<b>1170</b>	<b>880</b>	<b>1029</b>	<b>191%</b>	<b>17</b>	<b>3</b>	

## B5: zondag 24 november 2013 13:30 – 16:00 uur

straatnaam	cluster nr.	bevat rek nrs	omschrijving	capaciteit		aantal aangetroffen fietsen				Resultaat								overlg	
				A	B	C	D	E	F	G	H	I	J	K	L	M	N	O	
				aantal fietsklemmen/ plaatsen	In klem/rek	buiten klem/rek (excl bakfietsen)	bakfietsen	aantal fietsen juni 2010	aantal fietsen juni 2011	aantal fietsen sept 2011	aantal fietsen nov 2011	aantal fietsen juni 2012	aantal fietsen nov 2012	aantal fietsen juni 2013	aantal fietsen nov 2013	parkeerdruk nov 2013	aantal brommers	aantal fietswrakken	
1e Buurkerksteeg	133	-		0	0	0	0	-	-	-	-	-	16	20	0	-	0	0	
2e Buurkerksteeg	193	-		0	0	3	0	-	-	-	-	-	6	5	3	-	0	0	
3e Buurkerksteeg	194	-		0	0	0	0	-	-	-	-	-	2	1	0	-	0	0	
Achter Clarenburg	195	-		0	0	9	0	-	-	-	-	-	8	16	9	-	0	0	
Alendorpstraat	196	509		30	5	3	0	-	-	-	-	-	25	11	8	27%	0	0	
Bakkerstraat	197	-		0	0	6	0	-	-	-	-	-	3	40	6	-	0	0	
Boterstraat	198	-		0	0	26	0	-	-	-	-	-	6	25	26	-	0	0	
Buurkerkhof	199	504		20	14	52	0	-	-	-	-	-	10	56	66	330%	1	0	
Choorstraat	200	-	tussen Stadshuisbrug & Steenstr	0	0	2	0	-	-	-	-	-	8	4	2	-	0	0	
	201	-	tussen Steenstr & Zadelstr	0	0	5	0	-	-	-	-	-	3	2	5	-	0	0	
Donkerstraat	202	505		25	20	24	0	-	-	-	-	-	19	42	44	176%	0	0	
Drieharingstraat	203	-		0	0	10	0	-	-	-	-	-	7	16	10	-	0	0	
Hamsteeg	204	-		0	0	5	0	-	-	-	-	-	3	22	5	-	0	0	
Hanengeschrei	205	-		0	0	6	0	-	-	-	-	-	1	5	6	-	0	0	
Hekelsteeg	206	-		0	0	7	0	-	-	-	-	-	4	13	7	-	0	0	
Jodenrijtje	207	533		15	3	0	0	-	-	-	-	-	3	27	3	20%	0	0	
Korte Elisabethstraat	208	-		0	0	12	0	-	-	-	-	-	11	16	12	-	0	0	
Kuipersteeg	209	506		29	19	11	0	-	-	-	-	-	16	45	30	103%	0	0	
Lange Elisabethstraat	210	-		0	0	2	0	-	-	-	-	-	5	48	2	-	0	0	
Lange Viestraat	211	-	zijde ev en huisnummers	0	0	16	1	-	-	-	42	-	19	34	17	-	0	0	
Lauwersteeg	212	-		0	0	4	0	-	-	-	-	-	6	23	4	-	1	0	
Lijnmarkt	213	-		0	0	5	0	-	-	-	-	-	1	6	5	-	0	0	
Mariahoek	214	-		0	0	3	0	-	-	-	7	-	0	4	3	-	0	0	
Mariaplaats	215	524 t/m 526	deel tussen Catharinjekade & Pandhof	56	42	18	0	-	-	-	41	-	25	48	60	107%	0	0	
	216	521 t/m 523	deel tussen Pandhof & winkel Riverwoods	74	61	21	0	-	-	-	93	-	46	128	82	111%	2	0	
	217	519 & 520	deel tussen winkel Riverwoods & kuil conservatorium	36	32	16	0	-	-	-	78	-	12	80	48	133%	2	0	
	218	507 & 508	pleintje met oa winkel "Broodnodig"	30	12	16	0	-	-	-	72	-	22	57	28	93%	1	0	
	219	514 t/m 518	'kuil'vo or het conservatorium +straatdeel tot Springweg	66	61	23	1	-	-	-	125	-	48	89	85	129%	0	0	
Mariastraat (voorheen Wijdepoo	220	-		0	0	7	2	-	-	-	-	-	19	8	9	-	0	0	
Massegast	221	503		12	4	3	0	-	-	-	-	-	10	16	7	58%	0	0	

straatnaam	cluster nr.	bevat rek nrs	omschrijving	capaciteit		aantal aangetroffen fietsen				Resultaat								overig	
				A	B	C	D	E	F	G	H	I	J	K	L	M	N	O	
				aantal fietsklemmen/plaatsen	In klem/rek	buiten klem/rek (excl bakfietsen)	bakfietsen	aantal fietsen juni 2010	aantal fietsen juni 2011	aantal fietsen sept 2011	aantal fietsen nov 2011	aantal fietsen juni 2012	aantal fietsen nov 2012	aantal fietsen juni 2013	aantal fietsen nov 2013	parkeerdruk nov 2013	aantal brommers	aantal fietswrakken	
Oudegracht Weerdzijde	222	501	oneven huisnrs zijde, tussen Lange Vriestr & brug bij Zakkendragerssteeg	12	12	11	0	-	-	-	-	11	37	23	192%	0	0		
	223	-	oneven huisnrs zijde, tussen brug Zakkendragerssteeg & Bakkerstr	0	0	26	0	-	-	-	-	5	81	26	-	0	0		
	224	530	oneven huisnrs zijde, tussen Bakkerstr & brug bij Hekelsteeg	12	11	32	0	-	-	-	-	17	41	43	358%	0	0		
	225	502 & 531	oneven huisnrs zijde, tussen brug bij Hekelsteeg & Stadhuisbrug	30	26	63	1	-	-	84	-	58	96	90	300%	1	0		
	226	-	brug thv Zakkendragerssteeg	0	0	12	0	-	-	28	-	7	12	12	-	0	0		
	227	-	brug thv Hekelsteeg	0	0	9	0	-	-	24	-	8	18	9	-	0	0		
Springweg	228	511/m 513	tussen Mariaplaats & Strosteeg	34	20	21	0	-	-	-	35	-	18	41	41	121%	0	0	
Rijnkade	229	-	tussen Mariaplaats & entree Rijnkadegarage	0	0	0	0	-	-	-	0	-	2	2	0	-	0	0	
Steenweg	230	-		0	0	18	0	-	-	-	-	-	4	3	18	-	0	1	
Visschersplein	231	528 & 529		12	10	8	0	-	-	-	-	-	15	12	18	150%	0	0	
Visscherssteeg	232	510		12	1	0	0	-	-	-	-	-	13	2	1	8%	0	0	
Voor Clarenburg	233	-		0	0	9	0	-	-	-	-	-	0	19	9	-	1	0	
Walsteeg	234	-		0	0	2	0	-	-	-	-	-	5	2	2	-	0	0	
Willemplantsoen	235	-		0	0	0	0	-	-	-	-	-	1	1	0	-	0	0	
Zadelstraat	236	532	straat zelf	4	0	25	1	-	-	-	-	-	0	7	26	650%	1	1	
	237	-	brug tussen Zadelstraat & Servetstraat	0	0	10	0	-	-	-	-	-	12	34	10	-	0	0	
Zakkendragershof	238	-		0	0	0	0	-	-	-	-	-	3	4	0	-	0	0	
Zakkendragerssteeg	239	-		0	0	6	0	-	-	27	-	9	8	6	-	0	0	0	
Zoutmarkt	240	527		30	21	35	0	-	-	-	-	-	26	63	56	187%	0	0	
<b>TOTAAL</b>				<b>539</b>	<b>374</b>	<b>602</b>	<b>6</b>	<b>-</b>	<b>-</b>	<b>-</b>	<b>-</b>	<b>-</b>	<b>578</b>	<b>1390</b>	<b>982</b>	<b>182%</b>	<b>10</b>	<b>2</b>	

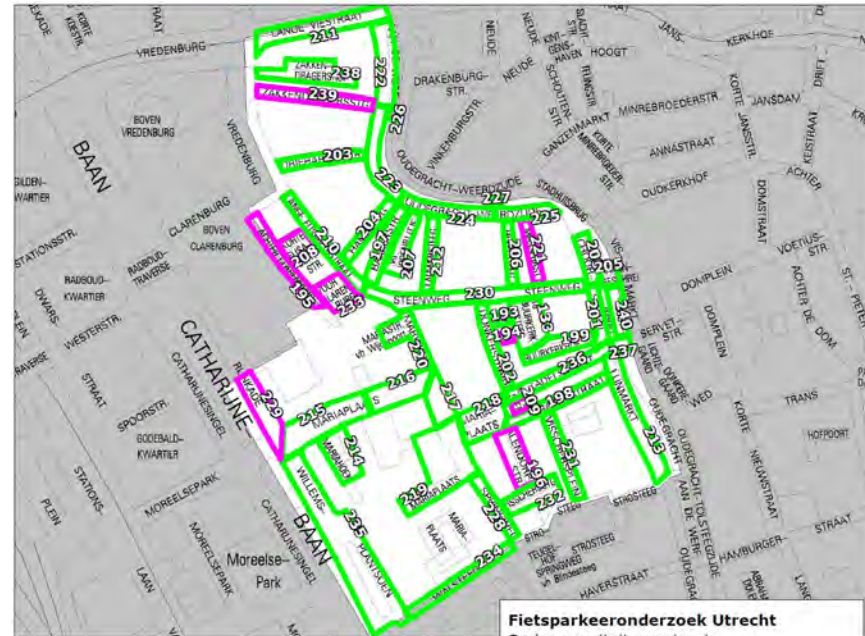




**Fietsparkeeronderzoek Utrecht**  
Ondercapaciteit per straat

Buurt: B5  
 Meetmoment: dinsdag 19 november 2013  
 Tijdvak: 04:00 - 06:00 uur

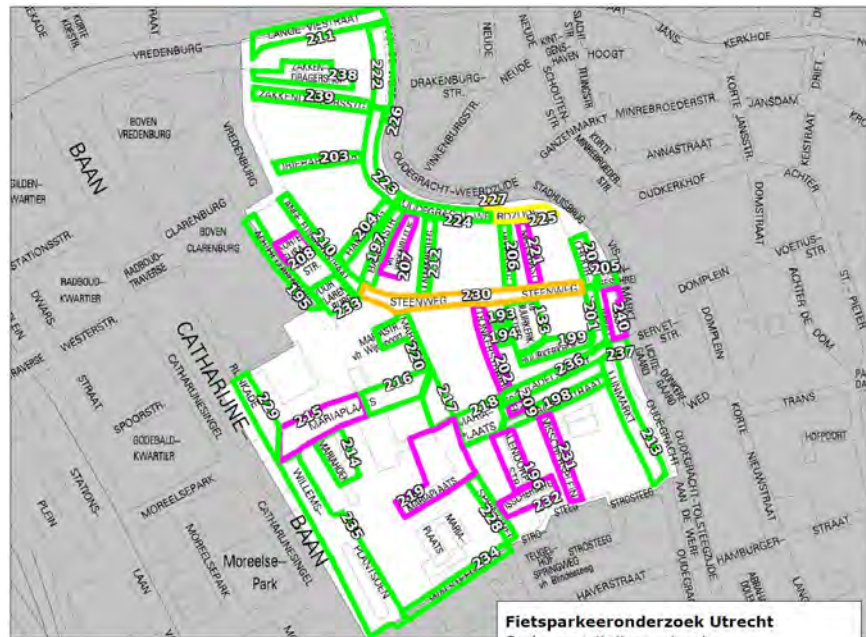
- geen ondercapaciteit
- 1 - 25
- 25 - 50
- 50 - 100
- 100 - 150
- > 150



**Fietsparkeeronderzoek Utrecht**  
Ondercapaciteit per straat

Buurt: B5  
 Meetmoment: dinsdag 19 november 2013  
 Tijdvak: 10:00 - 12:00 uur

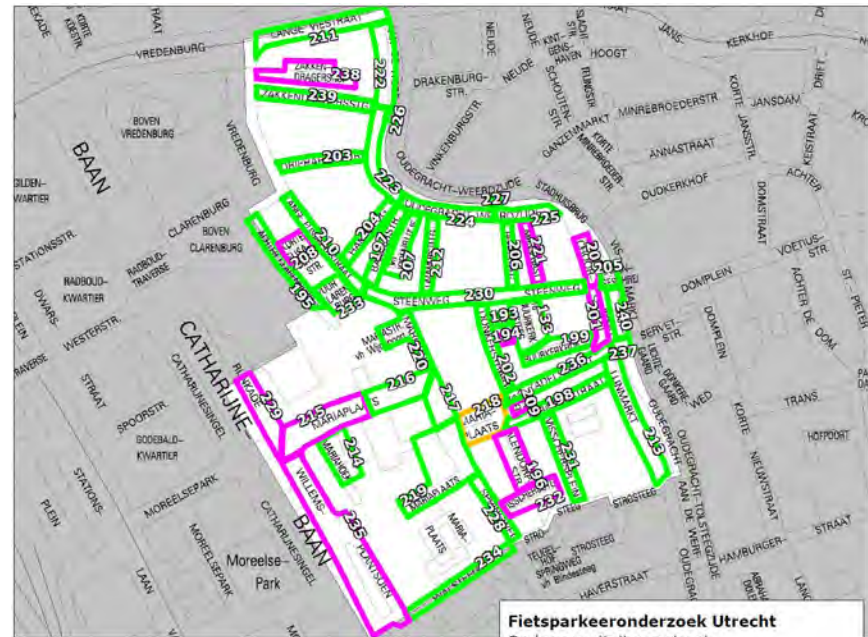
- geen ondercapaciteit
- 1 - 25
- 25 - 50
- 50 - 100
- 100 - 150
- > 150



**Fietsparkeeronderzoek Utrecht**  
 Ondercapaciteit per straat

Buurt: B5  
 Meetmoment: donderdag 21 november 2013  
 Tijdvak: 18:30 - 20:30 uur

- geen ondercapaciteit
- 1 - 25
- 25 - 50
- 50 - 100
- 100 - 150
- > 150

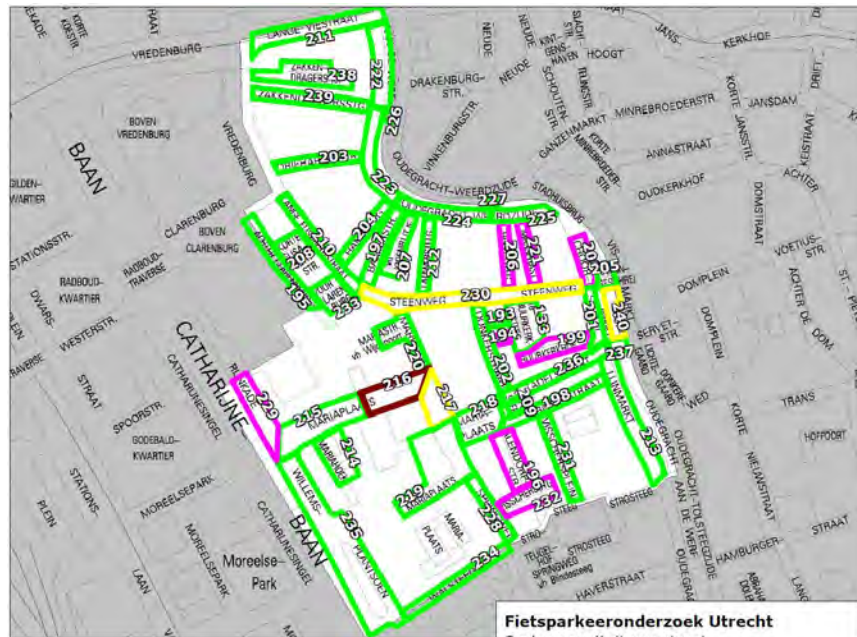


**Fietsparkeeronderzoek Utrecht**  
 Ondercapaciteit per straat

Buurt: B5  
 Meetmoment: donderdag 21 november 2013  
 Tijdvak: 22:30 - 00:30 uur

- geen ondercapaciteit
- 1 - 25
- 25 - 50
- 50 - 100
- 100 - 150
- > 150

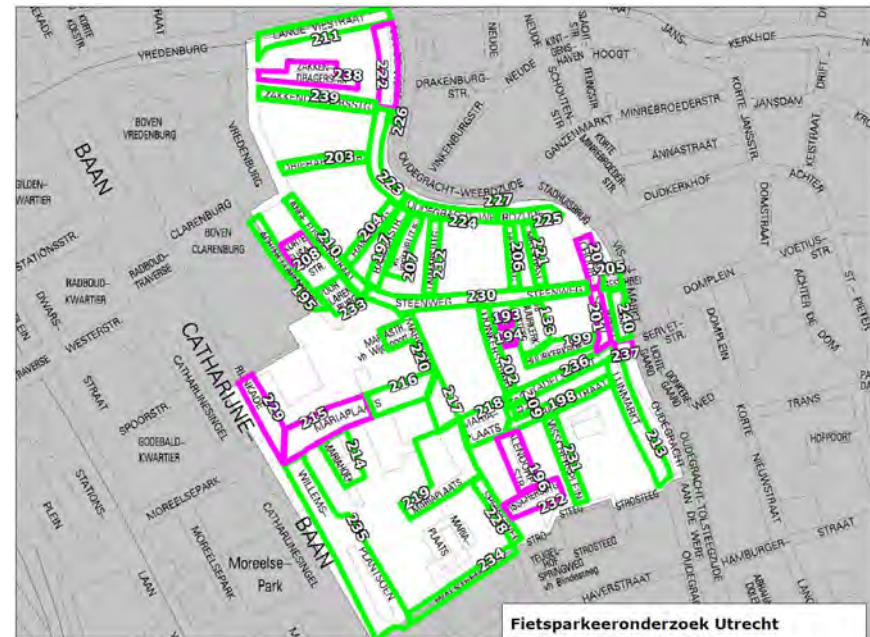




**Fietsparkeeronderzoek Utrecht**  
Ondercapaciteit per straat

Buurt: B5  
Meetmoment: zaterdag 23 november 2013  
Tijdvak: 12:00 - 14:00 uur

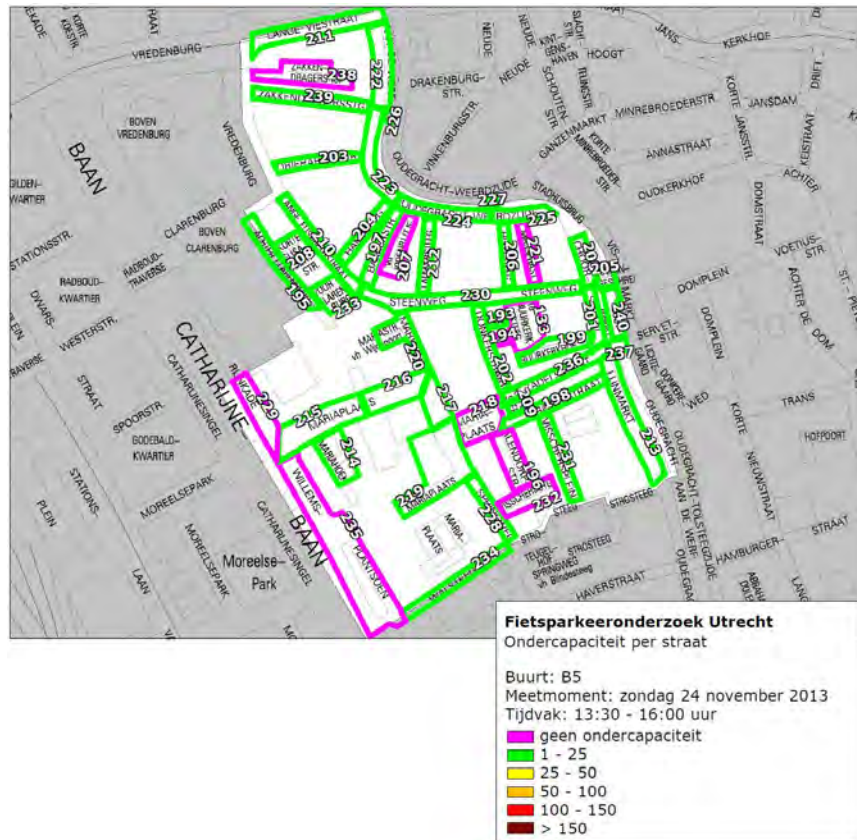
- geen ondercapaciteit
- 1 - 25
- 25 - 50
- 50 - 100
- 100 - 150
- > 150



**Fietsparkeeronderzoek Utrecht**  
Ondercapaciteit per straat

Buurt: B5  
Meetmoment: zondag 24 november 2013  
Tijdvak: 01:00 - 03:00 uur

- geen ondercapaciteit
- 1 - 25
- 25 - 50
- 50 - 100
- 100 - 150
- > 150



3.6 Resultaten buurt B6 – Springweg e.o., Geertebuurt

B6: dinsdag 19 november 2013 04:00 – 06:00 uur

straatnaam	cluster nr.	bevat rek nrs	omschrijving	aantal aangetroffen fietsen				Resultaat										overig	
				A	B	C	D	E	F	G	H	I	J	K	L	M	N	O	
				aantal fietsklemmen/plaatsen	in klem/rek	buiten klem/rek (excl bakfietsen)	bakfietsen	aantal fietsen juni 2010	aantal fietsen juni 2011	aantal fietsen sept 2011	aantal fietsen nov 2011	aantal fietsen juni 2012	aantal fietsen nov 2012	aantal fietsen juni 2013	aantal fietsen nov 2013	parkeerdruk nov 2013	aantal brommers	aantal fietswrakken	
Andreashof	241	643 & 644	Afgesloten dmv hek	12	7	0	0	-	-	-	-	-	-	-	0	7	58%	0	0
Andreasstraat	242	-		0	0	16	0	-	-	-	-	-	-	19	16	-	0	0	
Brandstraat	243	609		12	11	16	0	-	-	-	-	-	-	26	27	225%	0	0	
Geertebolwerk	244	-		0	0	5	0	-	-	-	-	-	-	11	5	-	0	0	
Haverstraat	245	-		0	0	5	0	-	-	-	-	-	-	48	5	-	3	0	
Jacobsghuissteeg	246	-		0	0	3	0	-	-	-	-	-	-	6	3	-	0	0	
Lange Smeestraat	247	610 t/m 612	tussen Geertebolwerk & Springweg	44	11	14	0	-	-	-	-	-	-	26	25	57%	0	0	
	248	613 t/m 617	tussen Springweg & Oudegracht	32	21	16	0	-	-	-	-	-	-	57	37	116%	0	0	
Nathanaelspoort	249	645	Afgesloten dmv hek	7	0	0	0	-	-	-	-	-	-	0	0	0%	0	0	
	250	601t/m 603	zijde oneven huisnrs, tussen Lijnmarkt & Haverstr	54	50	10	0	-	-	-	-	-	-	59	60	111%	0	0	
	251	604 & 647	zijde oneven huisnrs, tussen Haverstr & brug thv Tivoli	27	23	31	0	-	-	-	-	-	-	51	54	200%	0	1	
	252	-	zijde oneven huisnrs, tussen brug thv Tivoli & Lange Smeestr	18	16	18	0	-	-	-	-	-	-	30	34	189%	0	0	
	253	-	zijde oneven huisnrs, tussen Lange Smeestr & Lange Rozendaal	0	0	109	3	-	-	-	-	-	-	84	112	-	0	0	
	254	630 t/m 632 & 648	tussen Lange Rozendaal & Diaconessenstr	60	41	28	0	-	-	-	-	-	-	44	69	115%	0	0	
	255	636 t/m 638	tussen Diaconessenstr & Bijlho uwerstr	34	0	7	0	-	-	-	-	-	-	2	7	21%	0	0	
	256	655	brug tussen Reguliersteeg & poppodium Tivoli	30	19	2	0	-	-	-	-	-	-	21	21	70%	0	0	
	257	608	tussen Strosteeg & Haverstr, inclusief Blindesteeg	48	16	4	0	-	-	-	-	-	-	16	20	42%	0	0	
Springweg	258	-	tussen Haverstr & Lange Smeestr	0	0	31	0	-	-	-	-	-	-	9	31	-	0	0	
	259	618 & 619	tussen Lange Smeestraat & Geertekerkhof	12	0	8	0	-	-	-	-	-	-	5	8	67%	0	0	
Strosteeg	260	-		0	0	1	0	-	-	-	-	-	-	4	1	-	0	0	
Teughelhof	261	-		0	0	2	0	-	-	-	-	-	-	1	2	-	0	0	
Tuinstraat	262	-		0	0	13	0	-	-	-	-	-	-	12	13	-	0	0	
Walsteeg	263	-		0	0	1	0	-	-	-	-	-	-	4	1	-	0	0	
Zilverberghof	264	-		0	0	0	0	-	-	-	-	-	-	0	0	-	0	0	
Zilverstraat	265	-		0	0	8	0	-	-	-	-	-	-	8	8	-	0	0	
Zwaansteeg	266	605 t/m 607		29	11	2	0	-	-	-	-	-	-	19	13	45%	0	0	

straatnaam	cluster nr.	bevat rek nrs	omschrijving	aantal aangetroffen fietsen				Resultaat										overig	
				capaciteit				E	F	G	H	I	J	K	L	M	N	O	
				A	B	C	D												
aantal fietsklemmen/ plaatsen	In klem/rek	buiten klem/rek (excl bakfietsen)	bakfietsen	aantal fietsen juni 2010	aantal fietsen juni 2011	aantal fietsen sept 2011	aantal fietsen nov 2011	aantal fietsen juni 2012	aantal fietsen nov 2012	aantal fietsen juni 2013	aantal fietsen nov 2013	parkeerdruk nov 2013	aantal brommers	aantal fietswrakken					
Bijlhouwersstraat	267	639 t/m 641		97	4	8	0	-	-	-	-	-	-	22	12	12%	0	0	
Boogstraat	268	-		0	0	9	0	-	-	-	-	-	-	22	9	-	3	0	
Brouwerstraat	269	-		0	0	14	0	-	-	-	-	-	-	14	14	-	6	0	
Diaconessenstraat	270	633 & 634		72	1	0	0	-	-	-	-	-	-	0	1	1%	0	0	
Fockstraat	271	646		7	4	7	0	-	-	-	-	-	-	10	11	157%	0	0	
Geertekerkhof	272	620 & 621		27	25	23	0	-	-	-	-	-	-	46	48	178%	0	0	
Geertestraat	273	622		12	6	6	0	-	-	-	-	-	-	17	12	100%	0	0	
Kleine Geertekerkhof	274	623 & 624		24	13	4	0	-	-	-	-	-	-	19	17	71%	0	0	
Kockstraat	275	-		0	0	8	0	-	-	-	-	-	-	12	8	-	4	0	
Korte Rozendaalstraat	276	625		12	12	3	0	-	-	-	-	-	-	16	15	125%	0	0	
Lange Rozendaalstraat	277	625 & 627		12	11	27	0	-	-	-	-	-	-	29	38	317%	2	0	
Moutstraat	278	628		6	3	5	0	-	-	-	-	-	-	4	8	133%	0	0	
Pelmolenplantsoen	279	-		0	0	0	0	-	-	-	-	-	-	0	0	-	0	0	
Pelmolenweg	280	635		36	1	2	0	-	-	-	-	-	-	2	3	8%	0	0	
Sterrenburg	281	-		0	0	6	0	-	-	-	-	-	-	1	6	-	0	0	
Suikerstraat	282	629		3	0	3	0	-	-	-	-	-	-	4	3	100%	0	0	
Wolfaartssteeg	283	-	Afgesloten dmv hek	0	0	0	0	-	-	-	-	-	-	0	0	-	0	0	
<b>TOTAAL</b>				<b>727</b>	<b>306</b>	<b>475</b>	<b>3</b>	-	-	-	-	-	-	<b>780</b>	<b>784</b>	<b>108%</b>	<b>18</b>	<b>1</b>	

B6: dinsdag 19 november 2013 10:00 – 12:00 uur

straatnaam	cluster nr.	bevat rek nrs	omschrijving	capaciteit		aantal aangetroffen fietsen				Resultaat								overlg	
				A	B	C	D	E	F	G	H	I	J	K	L	M	N	O	
				aantal fietsklemmen/plaatsen	In klem/rek	buiten klem/rek (excl bakfietsen)	bakfietsen	aantal fietsen juni 2010	aantal fietsen juni 2011	aantal fietsen sept 2011	aantal fietsen nov 2011	aantal fietsen juni 2012	aantal fietsen nov 2012	aantal fietsen juni 2013	aantal fietsen nov 2013	parkeerdruk nov 2013	aantal brommers	aantal fietswrakken	
Andreashof	241	643 & 644		12	4	9	0	9	7	-	-	11	6	8	13	108%	0	0	
Andreasstraat	242	-		0	0	13	0	12	11	-	-	17	15	17	13	-	0	0	
Brandstraat	243	609		12	7	10	0	15	15	-	-	26	17	15	17	142%	0	0	
Geertebolwerk	244	-		0	0	4	1	7	6	-	-	7	9	7	5	-	0	0	
Haverstraat	245	-		0	0	11	0	10	17	-	-	13	12	9	11	-	0	0	
Jacobsgasthuissteeg	246	-		0	0	1	0	1	1	-	-	1	3	1	1	-	0	0	
Lange Smeestraat	247	610 t/m 612	tussen Geertebolwerk & Springweg	44	20	18	0	84	40	-	-	25	45	50	38	86%	0	0	
	248	613 t/m 617	tussen Springweg & Oudegracht	32	16	8	0		53	-	-	45	40	29	24	75%	0	0	
Nathanaelspoort	249	645		7	2	1	0	11	12	-	-	10	8	1	3	43%	0	0	
Oudegracht Tolsteegzijde	250	601t/m 603	zijde oneven huisnrs, tussen Lijnmarkt & Haverstr	54	39	39	0	136	80	-	-	57	69	60	78	144%	2	0	
	251	604 & 647	zijde oneven huisnrs, tussen Haverstr & brug thv Tivoli	27	17	41	0		60	-	-	61	42	49	58	215%	1	1	
	252	-	zijde oneven huisnrs, tussen brug thv Tivoli & Lange Smeestr	18	9	30	0		33	-	-	48	42	43	39	217%	0	0	
	253	-	zijde oneven huisnrs, tussen Lange Smeestr & Lange Rozendaal	0	0	69	3		53	76	-	-	62	64	53	72	-	0	0
	254	630 t/m 632 & 648	tussen Lange Rozendaal & Diaconessenstr	60	27	9	0		44	72	-	-	34	38	38	36	60%	0	0
	255	636 t/m 638	tussen Diaconessenstr & Bijlhouwersstr	34	5	23	0		40	45	55	42	24	24	28	82%	1	0	
	256	655	brug tussen Reguliersteeg & poppodium Tivoli	30	25	22	1		27	30	-	-	44	48	40	48	160%	0	0
Springweg	257	608	tussen Strosteeg & Haverstr, inclusief Blindsteeg	48	20	7	0	43	38	-	-	21	38	21	27	56%	0	0	
	258	-	tussen Haverstr & Lange Smeestr	0	0	22	0	14	-	-	13	12	20	22	-	0	0		
	259	618 & 619	tussen Lange Smeestraat & Geertekerhof	12	0	8	0	7	14	-	-	19	16	19	8	67%	0	0	
Strosteeg	260	-		0	0	3	0	3	2	-	-	6	6	6	3	-	0	0	
Teugelhof	261	-		0	0	1	0	1	1	-	-	1	2	0	1	-	0	0	
Tuinstraat	262	-		0	0	8	1	0	9	-	-	10	12	7	9	-	0	0	
Walsteeg	263	-		0	0	3	0	3	1	-	-	1	1	4	3	-	0	0	
Zilverberghof	264	-		0	0	0	0	4	0	-	-	1	0	1	0	-	0	0	
Zilverstraat	265	-		0	0	5	0	5	6	-	-	5	4	5	5	-	0	0	
Zwaansteeg	266	605 t/m 607		29	6	2	0	8	2	-	-	2	48	18	8	28%	0	0	



straatnaam	cluster nr.	bevat rek nrs	omschrijving	aantal aangetroffen fietsen				Resultaat										overig	
				capaciteit				E	F	G	H	I	J	K	L	M	N	O	
				A	B	C	D	aantal fietsen juni 2010	aantal fietsen juni 2011	aantal fietsen sept 2011	aantal fietsen nov 2011	aantal fietsen juni 2012	aantal fietsen nov 2012	aantal fietsen juni 2013	aantal fietsen nov 2013	parkeerdruk nov 2013	aantal brommers	aantal fietswrakken	
Bijlhouwersstraat	267	639 t/m 641		97	93	69	0	117	74	128	105	62	173	88	162	167%	0	0	
Boogstraat	268	-		0	0	13	0	10	14	-	-	14	12	14	13	-	2	0	
Brouwerstraat	269	-		0	0	9	0	5	14	-	-	19	12	9	9	-	2	0	
Diaconessenstraat	270	633 & 634		72	36	12	0	2	15	-	-	3	62	24	48	67%	0	0	
Fockstraat	271	646		7	4	5	0	6	5	-	-	7	14	7	9	129%	0	0	
Geertekerkhof	272	620 & 621		27	23	22	0	37	50	-	-	36	39	19	45	167%	0	0	
Geertestraat	273	622		12	9	8	0	12	6	-	-	14	11	11	17	142%	0	0	
Kleine Geertekerkhof	274	623 & 624		24	10	3	0	12	12	-	-	12	21	16	13	54%	0	0	
Kockstraat	275	-		0	0	6	0	15	10	-	-	14	13	6	6	-	5	0	
Korte Rozendaalstraat	276	625		12	2	4	0	14	12	-	-	9	15	8	6	50%	2	0	
Lange Rozendaalstraat	277	625 & 627		12	10	16	0	24	27	-	-	27	25	18	26	217%	1	0	
Moutstraat	278	628		6	6	5	0	9	10	-	-	4	6	5	11	183%	1	0	
Pelmolenplantsoen	279	-		0	0	0	0	0	0	-	-	0	0	0	0	-	0	0	
Pelmolenweg	280	635		36	0	2	0	25	4	-	-	5	11	5	2	6%	7	0	
Sterrenburg	281	-		0	0	1	0	2	0	-	-	1	0	4	1	-	0	0	
Suikerstraat	282	629		3	0	2	0	2	3	-	-	3	3	3	2	67%	0	0	
Wolfaartssteeg	283	-		0	0	0	0	4	0	-	-	1	0	0	0	-	0	0	
<b>TOTAAL</b>				<b>727</b>	<b>390</b>	<b>544</b>	<b>6</b>	<b>779</b>	<b>896</b>	<b>-</b>	<b>-</b>	<b>813</b>	<b>1038</b>	<b>782</b>	<b>940</b>	<b>129%</b>	<b>24</b>	<b>1</b>	

## B6: donderdag 21 november 2013 18:30 – 20:30 uur

straatnaam	cluster nr.	bevat rek nrs	omschrijving	capaciteit		aantal aangetroffen fietsen				Resultaat								overlg	
				A	B	C	D	E	F	G	H	I	J	K	L	M	N	O	
				aantal fietsklemmen/plaatsen	In klem/rek	buiten klem/rek (excl bakfietsen)	bakfietsen	aantal fietsen juni 2010	aantal fietsen juni 2011	aantal fietsen sept 2011	aantal fietsen nov 2011	aantal fietsen juni 2012	aantal fietsen nov 2012	aantal fietsen juni 2013	aantal fietsen nov 2013	parkeerdruk nov 2013	aantal brommers	aantal fietswrakken	
Andreashof	241	643 & 644	Afgesloten dmv hek	12	7	1	0	6	16	-	-	12	11	0	8	67%	0	0	
Andreasstraat	242	-		0	0	9	0	12	13	-	-	19	8	15	9	-	0	0	
Brandstraat	243	609		12	12	8	0	27	23	-	-	22	22	22	20	167%	1	0	
Geertebolwerk	244	-		0	0	2	0	12	0	-	-	8	8	10	2	-	0	0	
Haverstraat	245	-		0	0	8	0	14	13	-	-	27	22	50	8	-	1	0	
Jacobsgasthuissteeg	246	-		0	0	1	0	2	1	-	-	1	1	6	1	-	0	0	
Lange Smeestraat	247	610 t/m 612	tussen Geertebolwerk & Springweg	44	40	6	0	81	42	-	-	21	30	19	46	105%	0	0	
	248	613 t/m 617	tussen Springweg & Oudegracht	32	30	14	0		62	-	-	58	76	48	44	138%	4	0	
Nathanaelspoort	249	645		7	4	0	0	11	13	-	-	10	0	13	4	57%	0	0	
Oudegracht Tolsteegzijde	250	601t/m 603	zijde oneven huisnrs, tussen Lijnmarkt & Haverstr	54	52	32	0	173	112	-	-	120	110	78	84	156%	1	0	
	251	604 & 647	zijde oneven huisnrs, tussen Haverstr & brug thv Tivoli	27	24	67	1		87	-	-	67	48	61	92	341%	0	1	
	252	-	zijde oneven huisnrs, tussen brug thv Tivoli & Lange Smeestr	18	16	42	0		80	-	-	56	49	37	58	322%	3	0	
	253	-	zijde oneven huisnrs, tussen Lange Smeestr & Lange Rozendaal	0	0	143	2	82	86	-	-	76	86	73	145	-	0	0	
	254	630 t/m 632 & 648	tussen Lange Rozendaal & Diaconessenstr	60	56	5	0	53	62	-	-	55	55	57	61	102%	0	0	
	255	636 t/m 638	tussen Diaconessenstr & Bijlhouwersstr	34	6	3	0		32	44	26	27	26	7	9	26%	0	0	
	256	655	brug tussen Reguliersteeg & poppodium Tivoli	30	30	18	0	41	53	-	-	50	73	33	48	160%	1	0	
Springweg	257	608	tussen Strosteeg & Haverstr, inclusief Blindsteeg	48	48	20	0	78	94	-	-	79	75	94	68	142%	0	0	
	258	-	tussen Haverstr & Lange Smeestr	0	0	38	0		43	-	-	34	37	4	38	-	0	0	
	259	618 & 619	tussen Lange Smeestraat & Geertekerhof	12	12	9	1		4	21	-	-	18	5	10	22	183%	0	0
Strosteeg	260	-		0	0	0	0	9	6	-	-	6	0	3	0	-	0	0	
Teugelhof	261	-		0	0	1	0	1	1	-	-	1	0	2	1	-	0	0	
Tuinstraat	262	-		0	0	2	0	9	13	-	-	16	11	12	2	-	0	0	
Walsteeg	263	-		0	0	1	0	3	1	-	-	2	1	4	1	-	0	0	
Zilverberghof	264	-		0	0	0	0	0	0	-	-	2	0	0	0	-	0	0	
Zilverstraat	265	-		0	0	1	0	7	6	-	-	7	3	11	1	-	0	0	
Zwaansteeg	266	605 t/m 607		29	3	8	0	0	7	-	-	2	9	20	11	38%	4	0	

straatnaam	cluster nr.	bevat rek nrs	omschrijving	capaciteit			Resultaat											overig	
				A	B	C	D	E	F	G	H	I	J	K	L	M	N	O	
				aantal fietsklemmen/ plaatsen	In klem/rek	buiten klem/rek (excl bakfietsen)	bakfietsen	aantal fietsen juni 2010	aantal fietsen juni 2011	aantal fietsen sept 2011	aantal fietsen nov 2011	aantal fietsen juni 2012	aantal fietsen nov 2012	aantal fietsen juni 2013	aantal fietsen nov 2013	parkeerdruk nov 2013	aantal brommers	aantal fietswrakken	
Bijlhouwersstraat	267	639 t/m 641		97	5	0	0	45	22	51	23	37	5	9	5	5%	0	0	
Boogstraat	268	-		0	0	17	0	8	11	-	-	15	13	17	17	-	2	0	
Brouwerstraat	269	-		0	0	14	0	18	13	-	-	21	11	13	14	-	4	0	
Diaconessenstraat	270	633 & 634		72	4	0	0	0	1	-	-	4	5	1	4	6%	0	0	
Fockstraat	271	646		7	4	10	0	17	11	-	-	7	17	17	14	200%	1	0	
Geertekerkhof	272	620 & 621		27	20	8	0	38	43	-	-	37	43	43	28	104%	0	0	
Geertestraat	273	622		12	12	3	0	24	17	-	-	17	15	14	15	125%	0	0	
Kleine Geertekerkhof	274	623 & 624		24	12	2	0	8	6	-	-	12	22	27	14	58%	2	0	
Kockstraat	275	-		0	0	4	0	9	15	-	-	11	21	13	4	-	5	0	
Korte Rozendaalstraat	276	625		12	7	2	0	10	17	-	-	18	22	18	9	75%	1	0	
Lange Rozendaalstraat	277	625 & 627		12	12	10	0	28	33	-	-	33	33	32	22	183%	5	0	
Moutstraat	278	628		6	3	7	0	11	13	-	-	10	9	9	10	167%	2	0	
Pelmolenplantsoen	279	-		0	0	0	0	1	0	-	-	0	0	0	0	-	0	0	
Pelmolenweg	280	635		36	20	4	0	3	1	-	-	15	4	2	24	67%	1	0	
Sterrenburg	281	-		0	0	0	0	0	0	-	-	1	2	0	0	-	0	0	
Suikerstraat	282	629		3	0	2	0	3	4	-	-	3	3	3	2	67%	0	0	
Wolfaartssteeg	283	-		0	0	2	0	2	2	-	-	3	0	0	2	-	0	0	
<b>TOTAAL</b>				<b>727</b>	<b>439</b>	<b>524</b>	<b>4</b>	<b>850</b>	<b>1096</b>	<b>-</b>	<b>-</b>	<b>1040</b>	<b>991</b>	<b>907</b>	<b>967</b>	<b>133%</b>	<b>38</b>	<b>1</b>	

B6: donderdag 21 november 2013 22:30 – 00:30 uur

straatnaam	cluster nr.	bevat rek nrs	omschrijving	aantal aangetroffen fietsen				Resultaat										overig	
				capaciteit				E aantal fietsen juni 2010	F aantal fietsen juni 2011	G aantal fietsen sept 2011	H aantal fietsen nov 2011	I aantal fietsen juni 2012	J aantal fietsen nov 2012	K aantal fietsen juni 2013	L aantal fietsen nov 2013	M parkeerdruk nov 2013	N aantal brommers	O aantal fietswraakten	
				A aantal fietsklemmen/ plaatsen	B in klem/rek	C buiten klem/rek (excl bakfietsen)	D bakfietsen												
Andreashof	241	643 & 644		12	4	3	0	4	6	-	-	7	4	2	7	58%	1	0	
Andreasstraat	242	-		0	0	17	0	17	14	-	-	20	19	20	17	-	0	0	
Brandstraat	243	609		12	10	6	0	26	30	-	-	29	10	6	16	133%	0	0	
Geertebolwerk	244	-		0	0	5	1	12	0	-	-	8	3	7	6	-	0	0	
Haverstraat	245	-		0	0	39	0	14	12	-	-	34	19	12	39	-	3	0	
Jacobsgasthuissteeg	246	-		0	0	4	0	2	6	-	-	2	1	6	4	-	0	0	
Lange Smeestraat	247	610 t/m 612	tussen Geertebolwerk & Springweg	44	21	8	0	77	31	-	-	21	40	28	29	66%	0	0	
	248	613 t/m 617	tussen Springweg & Oudegracht	32	29	106	0		75	-	-	62	41	30	135	422%	3	0	
Nathanaelspoort	249	645	Afgesloten	7	0	0	0	12	15	-	-	0	0	3	0	0%	0	0	
Oudegracht Tolsteegzijde	250	601 t/m 603	zijde oneven huisnrs, tussen Lijnmarkt & Haverstr	54	36	60	0	300	90	-	-	86	110	71	96	178%	0	0	
	251	604 & 647	zijde oneven huisnrs, tussen Haverstr & brug thv Tivoli	27	21	60	0		160	-	-	113	88	78	81	300%	0	1	
	252	-	zijde oneven huisnrs, tussen brug thv Tivoli & Lange Smeestr	18	16	47	0		94	-	-	72	36	40	63	350%	0	0	
	253	-	zijde oneven huisnrs, tussen Lange Smeestr & Lange Rozendaal	0	0	116	0	79	104	-	-	92	44	88	116	-	0	0	
	254	630 t/m 632 & 648	tussen Lange Rozendaal & Diaconessenstr	60	31	9	0	39	43	-	-	41	57	34	40	67%	0	0	
	255	636 t/m 638	tussen Diaconessenstr & Bijlh uwerstr	34	0	5	0		52	55	9	37	20	12	5	15%	0	0	
256	655	brug tussen Reguliersteeg & poppodium Tivoli	30	27	36	0	41	88	-	-	81	57	22	63	210%	0	0		
Springweg	257	608	tussen Strosteeg & Haverstr, inclusief Blindsteeg	48	34	14	0	82	93	-	-	65	77	51	48	100%	0	0	
	258	-	tussen Haverstr & Lange Smeestr	0	0	42	0		48	-	-	36	37	31	42	-	0	0	
	259	618 & 619	tussen Lange Smeestraat & Geertekerhof	12	0	8	1		7	22	-	-	9	21	10	9	75%	0	0
Strosteeg	260	-		0	0	10	0	6	5	-	-	7	2	6	10	-	0	0	
Teugelhof	261	-		0	0	2	0	0	1	-	-	1	1	0	2	-	0	0	
Tuinstraat	262	-		0	0	12	1	11	6	-	-	19	11	11	13	-	2	0	
Walsteeg	263	-		0	0	1	0	4	1	-	-	0	1	2	1	-	0	0	
Zilverberghof	264	-		0	0	0	0	3	0	-	-	0	2	0	0	-	0	0	
Zilverstraat	265	-		0	0	7	0	8	5	-	-	5	8	8	7	-	0	0	
Zwaansteeg	266	605 t/m 607		29	8	2	0	4	9	-	-	3	21	4	10	34%	1	0	

straatnaam	cluster nr.	bevat rek nrs	omschrijving	aantal aangetroffen fietsen				Resultaat										overig	
				capaciteit				E	F	G	H	I	J	K	L	M	N	O	
				A	B	C	D												
aantal fietsklemmen/ plaatsen	In klem/rek	buiten klem/rek (excl bakfietsen)	bakfietsen	aantal fietsen juni 2010	aantal fietsen juni 2011	aantal fietsen sept 2011	aantal fietsen nov 2011	aantal fietsen juni 2012	aantal fietsen nov 2012	aantal fietsen juni 2013	aantal fietsen nov 2013	parkeerdruk nov 2013	aantal brommers	aantal fietswrakken					
Bijlhouwersstraat	267	639 t/m 641		97	19	12	0	77	21	47	46	37	3	9	31	32%	0	0	
Boogstraat	268	-		0	0	19	0	12	12	-	-	15	18	20	19	-	2	0	
Brouwerstraat	269	-		0	0	17	0	13	17	-	-	19	16	9	17	-	4	0	
Diaconessenstraat	270	633 & 634		72	1	0	0	0	0	-	-	0	1	0	1	1%	0	0	
Fockstraat	271	646		7	4	11	0	10	8	-	-	10	10	8	15	214%	0	0	
Geertekerkhof	272	620 & 621		27	21	19	0	30	29	-	-	45	40	49	40	148%	1	0	
Geertestraat	273	622		12	11	19	0	18	19	-	-	12	17	13	30	250%	0	0	
Kleine Geertekerkhof	274	623 & 624		24	3	9	0	13	4	-	-	13	27	17	12	50%	1	0	
Kockstraat	275	-		0	0	9	0	14	12	-	-	18	19	11	9	-	9	0	
Korte Rozendaalstraat	276	625		12	9	12	0	19	10	-	-	11	15	21	21	175%	0	0	
Lange Rozendaalstraat	277	625 & 627		12	9	22	0	34	29	-	-	39	22	32	31	258%	3	0	
Moutstraat	278	628		6	2	6	0	9	10	-	-	8	6	2	8	133%	0	0	
Pelmolenplantsoen	279	-		0	0	0	0	0	0	-	-	0	0	0	0	-	0	0	
Pelmolenweg	280	635		36	0	1	0	3	3	-	-	6	5	0	1	3%	0	0	
Sterrenburg	281	-		0	0	0	0	10	0	-	-	1	0	11	0	-	0	0	
Suikerstraat	282	629		3	0	3	0	2	4	-	-	3	3	4	3	100%	0	0	
Wolfaartssteeg	283	-	Afgesloten	0	0	0	0	0	2	-	-	2	0	0	0	-	0	0	
<b>TOTAAL</b>				<b>727</b>	<b>316</b>	<b>778</b>	<b>3</b>	<b>1012</b>	<b>1190</b>	<b>-</b>	<b>-</b>	<b>1089</b>	<b>932</b>	<b>788</b>	<b>1097</b>	<b>151%</b>	<b>30</b>	<b>1</b>	

## B6: zaterdag 23 november 2013 12:00 – 14:00 uur

straatnaam	cluster nr.	bevat rek nrs	omschrijving	capaciteit		aantal aangetroffen fietsen				Resultaat								overlg	
				A	B	C	D	E	F	G	H	I	J	K	L	M	N	O	
				aantal fietsklemmen/plaatsen	In klem/rek	buiten klem/rek (excl bakfietsen)	bakfietsen	aantal fietsen juni 2010	aantal fietsen juni 2011	aantal fietsen sept 2011	aantal fietsen nov 2011	aantal fietsen juni 2012	aantal fietsen nov 2012	aantal fietsen juni 2013	aantal fietsen nov 2013	parkeerdruk nov 2013	aantal brommers	aantal fietswrakken	
Andreashof	241	643 & 644		12	2	5	0	4	12	-	-	4	11	10	7	58%	0	0	
Andreasstraat	242	-		0	0	13	0	5	16	-	-	19	12	9	13	-	0	0	
Brandstraat	243	609		12	9	13	0	19	19	-	-	15	22	7	22	183%	0	0	
Geertebolwerk	244	-		0	0	9	1	9	6	-	-	4	12	6	10	-	0	0	
Haverstraat	245	-		0	0	17	0	16	16	-	-	25	28	16	17	-	2	0	
Jacobsgasthuissteeg	246	-		0	0	1	0	1	1	-	-	1	1	1	1	-	0	0	
Lange Smeestraat	247	610 t/m 612	tussen Geertebolwerk & Springweg	44	28	5	0	79	41	-	-	25	35	35	33	75%	0	0	
	248	613 t/m 617	tussen Springweg & Oudegracht	32	25	35	0		58	-	-	48	59	34	60	188%	0	0	
Nathanaelspoort	249	645		7	1	2	0	10	15	-	-	0	3	4	3	43%	0	0	
Oudegracht Tolsteegzijde	250	601 t/m 603	zijde oneven huisnrs, tussen Lijnmarkt & Haverstr	54	50	70	0	238	93	-	-	99	78	60	120	222%	0	0	
	251	604 & 647	zijde oneven huisnrs, tussen Haverstr & brug thv Tivoli	27	19	45	0		62	-	-	43	70	46	64	237%	2	1	
	252	-	zijde oneven huisnrs, tussen brug thv Tivoli & Lange Smeestr	18	11	19	0		30	-	-	22	29	26	30	167%	0	0	
	253	-	zijde oneven huisnrs, tussen Lange Smeestr & Lange Rozendaal	0	0	84	3		60	85	-	-	66	73	78	87	-	0	0
	254	630 t/m 632 & 648	tussen Lange Rozendaal & Diaconessenstr	60	31	11	0		34	46	-	-	43	42	44	42	70%	0	0
	255	636 t/m 638	tussen Diaconessenstr & Bijlhouwersstr	34	6	12	0		35	44	15	31	22	35	18	53%	0	0	
	256	655	brug tussen Reguliersteeg & poppodium Tivoli	30	27	26	0		34	47	-	-	70	51	38	53	177%	0	0
Springweg	257	608	tussen Strosteeg & Haverstr, inclusief Blindsteeg	48	34	16	0	52	32	-	-	43	36	39	50	104%	0	0	
	258	-	tussen Haverstr & Lange Smeestr	0	0	22	0	24	-	-	31	0	28	22	-	0	0		
	259	618 & 619	tussen Lange Smeestraat & Geertekerhof	12	4	17	0	5	35	-	-	24	0	10	21	175%	0	0	
Strosteeg	260	-		0	0	1	0	13	7	-	-	2	0	1	1	-	0	0	
Teugelhof	261	-		0	0	15	0	0	2	-	-	1	2	1	15	-	0	0	
Tuinstraat	262	-		0	0	9	1	9	7	-	-	13	7	11	10	-	0	0	
Walsteeg	263	-		0	0	1	0	1	2	-	-	1	1	8	1	-	0	0	
Zilverberghof	264	-		0	0	0	0	1	0	-	-	2	0	0	0	-	0	0	
Zilverstraat	265	-		0	0	11	0	7	6	-	-	5	4	11	11	-	1	0	
Zwaansteeg	266	605 t/m 607		29	8	7	0	0	9	-	-	2	10	16	15	52%	2	0	



straatnaam	cluster nr.	bevat rek nrs	omschrijving	aantal aangetroffen fietsen				Resultaat										overig	
				capaciteit				E	F	G	H	I	J	K	L	M	N	O	
				A	B	C	D												
aantal fietsklemmen/ plaatsen	In klem/rek	buiten klem/rek (excl bakfietsen)	bakfietsen	aantal fietsen juni 2010	aantal fietsen juni 2011	aantal fietsen sept 2011	aantal fietsen nov 2011	aantal fietsen juni 2012	aantal fietsen nov 2012	aantal fietsen juni 2013	aantal fietsen nov 2013	parkeerdruk nov 2013	aantal brommers	aantal fietswrakken					
Bijlhouwersstraat	267	639 t/m 641		97	22	10	0	24	15	36	42	6	29	5	32	33%	0	0	
Boogstraat	268	-		0	0	16	0	9	12	-	-	12	15	19	16	-	2	0	
Brouwerstraat	269	-		0	0	17	0	11	15	-	-	18	12	9	17	-	3	0	
Diaconessenstraat	270	633 & 634		72	4	1	0	2	0	-	-	0	6	19	5	7%	0	0	
Fockstraat	271	646		7	3	11	0	7	12	-	-	10	10	12	14	200%	0	0	
Geertekerkhof	272	620 & 621		27	19	16	0	47	34	-	-	33	44	33	35	130%	0	0	
Geertestraat	273	622		12	11	6	0	22	11	-	-	18	16	12	17	142%	0	0	
Kleine Geertekerkhof	274	623 & 624		24	11	5	0	9	23	-	-	11	24	16	16	67%	0	0	
Kockstraat	275	-		0	0	7	0	14	14	-	-	16	16	9	7	-	0	0	
Korte Rozendaalstraat	276	625		12	6	7	0	5	8	-	-	16	10	12	13	108%	4	0	
Lange Rozendaalstraat	277	625 & 627		12	9	14	0	34	35	-	-	30	34	13	23	192%	2	0	
Moutstraat	278	628		6	2	6	0	10	10	-	-	5	9	4	8	133%	1	0	
Pelmolenplantsoen	279	-		0	0	0	0	0	0	-	-	0	0	0	0	-	0	0	
Pelmolenweg	280	635		36	2	5	0	4	5	-	-	3	6	22	7	19%	0	0	
Sterrenburg	281	-		0	0	1	0	10	0	-	-	0	0	8	1	-	0	0	
Suikerstraat	282	629		3	0	1	0	1	3	-	-	2	2	5	1	33%	0	0	
Wolfaartssteeg	283	-		0	0	1	0	4	2	-	-	1	0	2	1	-	0	0	
<b>TOTAAL</b>				<b>727</b>	<b>344</b>	<b>590</b>	<b>5</b>	<b>810</b>	<b>905</b>	<b>-</b>	<b>-</b>	<b>820</b>	<b>841</b>	<b>774</b>	<b>939</b>	<b>129%</b>	<b>19</b>	<b>1</b>	

B6: zondag 24 november 2013 01:00 – 03:00 uur

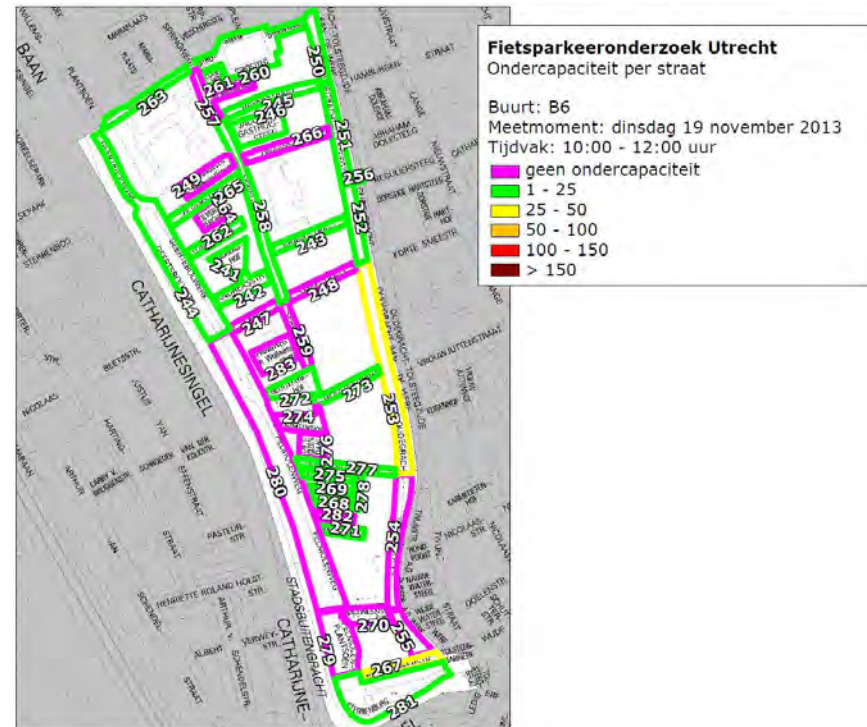
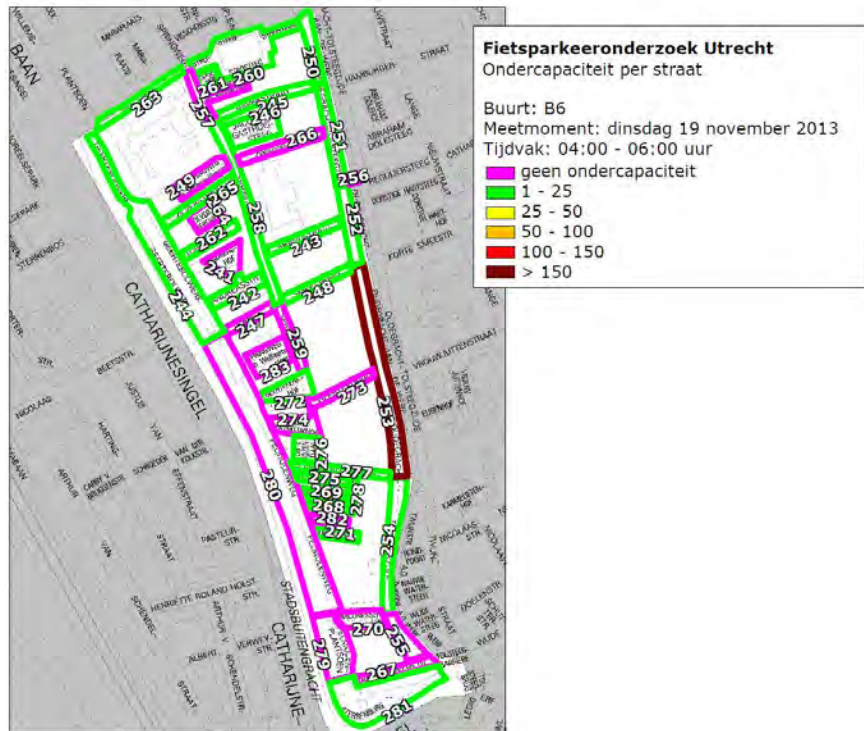
straatnaam	cluster nr.	bevat rek nrs	omschrijving	capaciteit		aantal aangetroffen fietsen				Resultaat										overlg	
				A	B	C	D	E	F	G	H	I	J	K	L	M	N	O			
				aantal fietsklemmen/plaatsen	In klem/rek	buiten klem/rek (excl bakfietsen)	bakfietsen	aantal fietsen juni 2010	aantal fietsen juni 2011	aantal fietsen sept 2011	aantal fietsen nov 2011	aantal fietsen juni 2012	aantal fietsen nov 2012	aantal fietsen juni 2013	aantal fietsen nov 2013	parkeerdruk nov 2013	aantal brommers	aantal fietswrakken			
Andreashof	241	643 & 644		12	0	0	0	0	7	-	-	0	5	0	0	0%	0	0			
Andreasstraat	242	-		0	0	10	0	20	10	-	-	10	10	17	10	-	0	0			
Brandstraat	243	609		12	8	13	0	22	19	-	-	20	25	22	21	175%	0	0			
Geertebolwerk	244	-		0	0	4	1	7	0	-	-	9	0	8	5	-	0	0			
Haverstraat	245	-		0	0	8	0	8	10	-	-	23	20	17	8	-	2	0			
Jacobsgasthuissteeg	246	-		0	0	1	0	1	0	-	-	2	1	1	1	-	0	0			
Lange Smeestraat	247	610 t/m 612	tussen Geertebolwerk & Springweg	44	11	33	0	90	55	-	-	19	76	22	44	100%	0	0			
	248	613 t/m 617	tussen Springweg & Oudegracht	32	18	50	0		68	-	-	74	78	76	68	213%	1	0			
Nathanaelspoort	249	645		7	1	0	0	0	11	-	-	0	0	0	1	14%	0	0			
Oudegracht Tolsteegzijde	250	601t/m 603	zijde oneven huisnrs, tussen Lijnmarkt & Haverstr	54	41	42	0	65	72	-	-	64	82	48	83	154%	0	0			
	251	604 & 647	zijde oneven huisnrs, tussen Haverstr & brug thv Tivoli	27	27	98	0		129	-	-	105	136	117	125	463%	2	1			
	252	-	zijde oneven huisnrs, tussen brug thv Tivoli & Lange Smeestr	18	17	58	0		63	-	-	55	68	63	75	417%	0	0			
	253	-	zijde oneven huisnrs, tussen Lange Smeestr & Lange Rozendaal	0	0	82	3	63	80	-	-	90	90	86	85	-	0	0			
	254	630 t/m 632 & 648	tussen Lange Rozendaal & Diaconessenstr	60	28	2	0	73	39	-	-	48	61	53	30	50%	0	0			
	255	636 t/m 638	tussen Diaconessenstr & Bijlhouwersstr	34	1	5	0		41	43	14	27	6	16	6	18%	0	0			
	256	655	brug tussen Reguliersteeg & poppodium Tivoli	30	26	53	0	57	93	-	-	63	97	76	79	263%	0	0			
Springweg	257	608	tussen Strosteeg & Haverstr, inclusief Blindsteeg	48	22	22	0	35	16	-	-	28	66	43	44	92%	0	0			
	258	-	tussen Haverstr & Lange Smeestr	0	0	19	0		30	-	-	21	17	17	19	-	0	0			
	259	618 & 619	tussen Lange Smeestraat & Geertekerhof	12	10	0	1		5	19	-	-	11	22	23	11	92%	0	0		
Strosteeg	260	-		0	0	1	0	7	6	-	-	6	3	6	1	-	0	0			
Teugelhof	261	-		0	0	0	0	0	0	-	-	1	0	1	0	-	0	0			
Tuinstraat	262	-		0	0	4	1	8	6	-	-	16	3	22	5	-	2	0			
Walsteeg	263	-		0	0	1	0	1	1	-	-	2	0	1	1	-	0	0			
Zilverberghof	264	-		0	0	3	0	0	0	-	-	0	7	1	3	-	0	0			
Zilverstraat	265	-		0	0	2	0	4	5	-	-	8	5	8	2	-	1	0			
Zwaansteeg	266	605 t/m 607		29	26	2	0	0	10	-	-	5	12	22	28	97%	2	0			

straatnaam	cluster nr.	bevat rek nrs	omschrijving	aantal aangetroffen fietsen			Resultaat										overig	
				capaciteit			E	F	G	H	I	J	K	L	M	N	O	
				A	B	C	D	aantal fietsen juni 2010	aantal fietsen juni 2011	aantal fietsen sept 2011	aantal fietsen nov 2011	aantal fietsen juni 2012	aantal fietsen nov 2012	aantal fietsen juni 2013	aantal fietsen nov 2013	parkeerdruk nov 2013	aantal brommers	aantal fietswrakken
Bijlhouwersstraat	267	639 t/m 641		97	11	9	0	5	23	42	32	16	71	10	20	21%	1	0
Boogstraat	268	-		0	0	19	0	12	12	-	-	11	16	20	19	-	2	0
Brouwerstraat	269	-		0	0	25	0	10	23	-	-	22	16	13	25	-	2	0
Diaconessenstraat	270	633 & 634		72	1	0	0	0	0	-	-	0	1	0	1	1%	0	0
Fockstraat	271	646		7	0	8	0	10	8	-	-	12	14	18	8	114%	0	0
Geertekerkhof	272	620 & 621		27	21	12	0	35	41	-	-	42	28	36	33	122%	0	0
Geertestraat	273	622		12	12	6	0	13	13	-	-	19	16	12	18	150%	0	0
Kleine Geertekerkhof	274	623 & 624		24	13	2	0	13	11	-	-	10	35	17	15	63%	2	0
Kockstraat	275	-		0	0	12	0	10	12	-	-	19	22	11	12	-	9	0
Korte Rozendaalstraat	276	625		12	11	6	0	12	9	-	-	13	11	16	17	142%	0	0
Lange Rozendaalstraat	277	625 & 627		12	10	17	0	27	22	-	-	33	31	32	27	225%	1	0
Moutstraat	278	628		6	3	4	0	15	9	-	-	4	8	3	7	117%	1	0
Pelmolenplantsoen	279	-		0	0	0	0	0	0	-	-	0	0	0	0	-	0	0
Pelmolenweg	280	635		36	34	16	0	1	3	-	-	5	7	2	50	139%	0	0
Sterrenburg	281	-		0	0	0	0	0	0	-	-	1	0	0	0	-	0	0
Suikerstraat	282	629		3	0	2	0	3	4	-	-	2	3	4	2	67%	0	0
Wolfaartssteeg	283	-		0	0	0	0	3	1	-	-	0	2	0	0	-	0	0
<b>TOTAAL</b>				<b>727</b>	<b>352</b>	<b>651</b>	<b>6</b>	<b>635</b>	<b>981</b>	<b>-</b>	<b>-</b>	<b>916</b>	<b>1171</b>	<b>960</b>	<b>1009</b>	<b>139%</b>	<b>28</b>	<b>1</b>

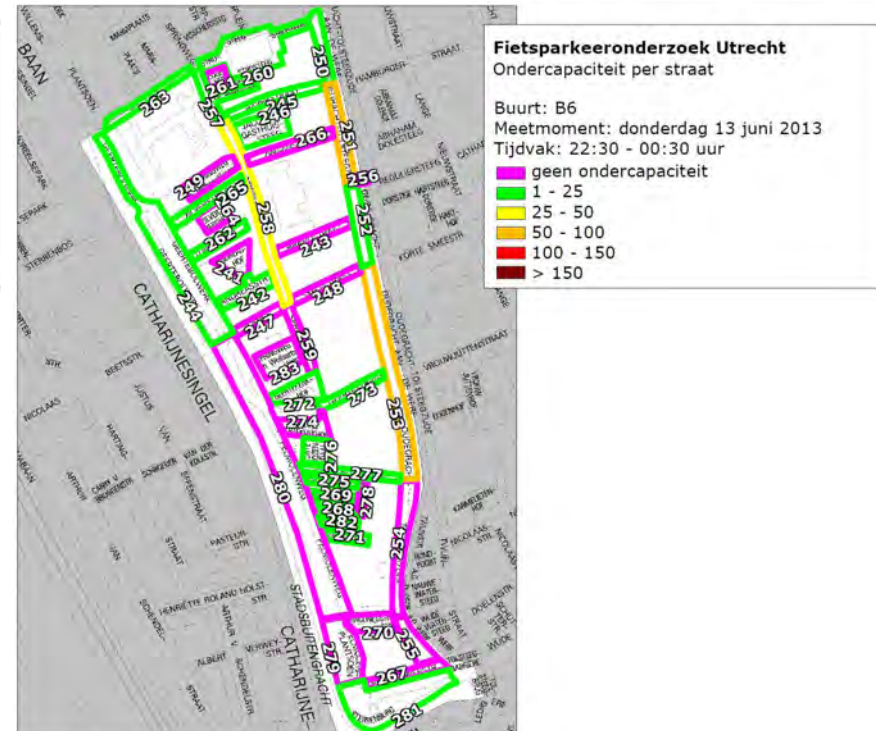
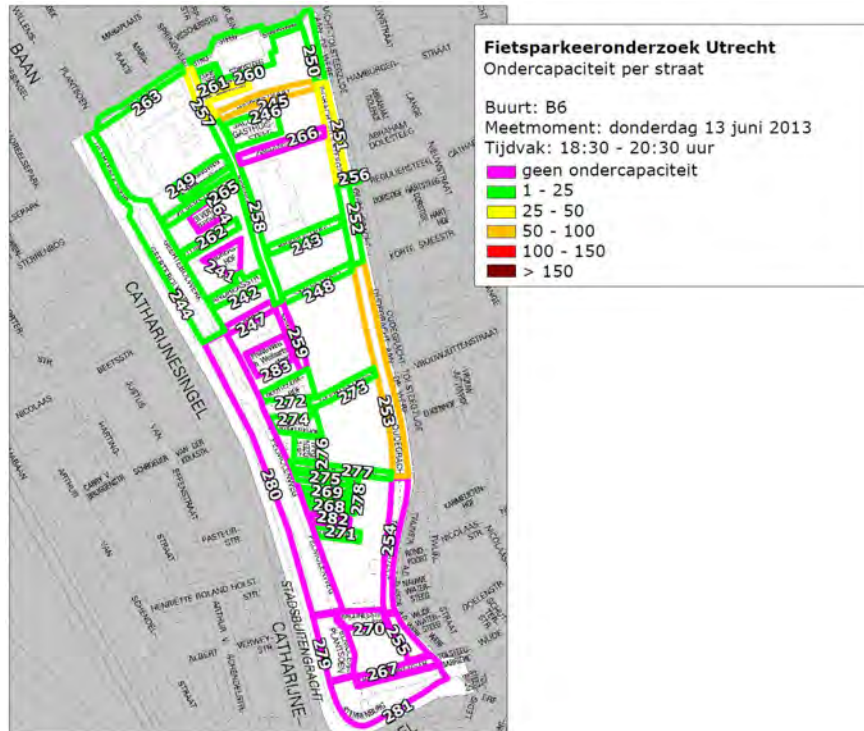
B6: zondag 24 november 2013 13:30 – 16:00 uur

straatnaam	cluster nr.	bevat rek nrs	omschrijving	aantal aangetroffen fietsen				Resultaat										overlg	
				capaciteit	B In klem/rek	C buiten klem/rek (excl bakfietsen)	D bakfietsen	E aantal fietsen juni 2010	F aantal fietsen juni 2011	G aantal fietsen sept 2011	H aantal fietsen nov 2011	I aantal fietsen juni 2012	J aantal fietsen nov 2012	K aantal fietsen juni 2013	L aantal fietsen nov 2013	M parkeerdruk nov 2013	N aantal brommers	O aantal fietswraakten	
				A aantal fietsklemmen/plaatsen															
Andreashof	241	643 & 644		12	7	8	0	-	-	-	-	-	5	3	15	125%	1	0	
Andreasstraat	242	-		0	0	16	0	-	-	-	-	-	20	16	16	-	0	0	
Brandstraat	243	609		12	6	4	0	-	-	-	-	-	22	20	10	83%	0	0	
Geertebolwerk	244	-		0	0	8	0	-	-	-	-	-	1	10	8	-	0	0	
Haverstraat	245	-		0	0	12	0	-	-	-	-	-	16	47	12	-	1	0	
Jacobsgasthuissteeg	246	-		0	0	7	0	-	-	-	-	-	3	2	7	-	1	0	
Lange Smeestraat	247	610 t/m 612	tussen Geertebolwerk & Springweg	44	24	6	0	-	-	-	-	-	22	28	30	68%	0	0	
	248	613 t/m 617	tussen Springweg & Oudegracht	32	17	19	0	-	-	-	-	-	48	51	36	113%	0	0	
Nathanaelspoort	249	645	afgesloten	7	0	0	0	-	-	-	-	-	9	9	0	0%	0	0	
Oudegracht Tolsteegzijde	250	601 t/m 603	zijde o neven huisnrs, tussen Lijnmarkt & Haverstr	54	43	27	0	-	-	-	-	-	75	50	70	130%	0	0	
	251	604 & 647	zijde o neven huisnrs, tussen Haverstr & brug thv Tivoli	27	22	23	0	-	-	-	-	-	22	41	45	167%	1	1	
	252	-	zijde o neven huisnrs, tussen brug thv Tivoli & Lange Smeestr	18	13	17	0	-	-	-	-	-	11	27	30	167%	0	0	
	253	-	zijde o neven huisnrs, tussen Lange Smeestr & Lange Rozendaal	0	0	78	1	-	-	-	-	-	33	72	79	-	0	0	
	254	630 t/m 632 & 649	tussen Lange Rozendaal & Diaconessenstr	60	7	2	0	-	-	-	-	-	47	51	9	15%	0	0	
	255	636 t/m 638	tussen Diaconessenstr & Bijhouwerstr	34	12	8	0	-	-	-	5	-	21	9	20	59%	0	0	
Springweg	256	655	brug tussen Reguliersteeg & poppodium Tivoli	30	21	11	0	-	-	-	-	-	20	33	32	107%	0	0	
	257	608	tussen Strosteeg & Haverstr, inclusief Blindesteeg	48	31	19	0	-	-	-	-	-	64	48	50	104%	0	0	
	258	-	tussen Haverstr & Lange Smeestr	0	0	31	1	-	-	-	-	-	23	23	32	-	1	0	
Springweg	259	618 & 619	tussen Lange Smeestraat & Geertekerkhof	12	7	5	0	-	-	-	-	-	8	13	12	100%	1	0	
	260	-		0	0	12	0	-	-	-	-	-	2	14	12	-	0	0	
Teugelhof	261	-		0	0	4	0	-	-	-	-	-	1	1	4	-	1	0	
Tuinstraat	262	-		0	0	8	1	-	-	-	-	-	14	12	9	-	0	0	
Walsteeg	263	-		0	0	7	0	-	-	-	-	-	0	2	7	-	0	0	
Zilverberghof	264	-		0	0	5	1	-	-	-	-	-	3	1	6	-	1	0	
Zilverstraat	265	-		0	0	8	0	-	-	-	-	-	6	8	8	-	1	0	
Zwaansteeg	266	605 t/m 607		29	14	2	1	-	-	-	-	-	11	18	17	59%	2	0	

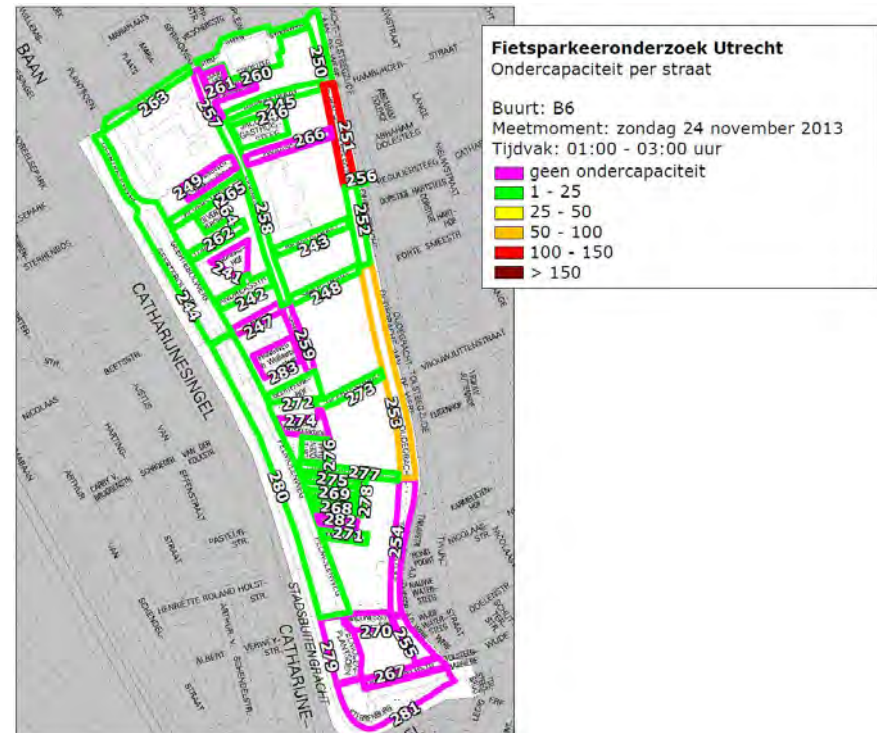
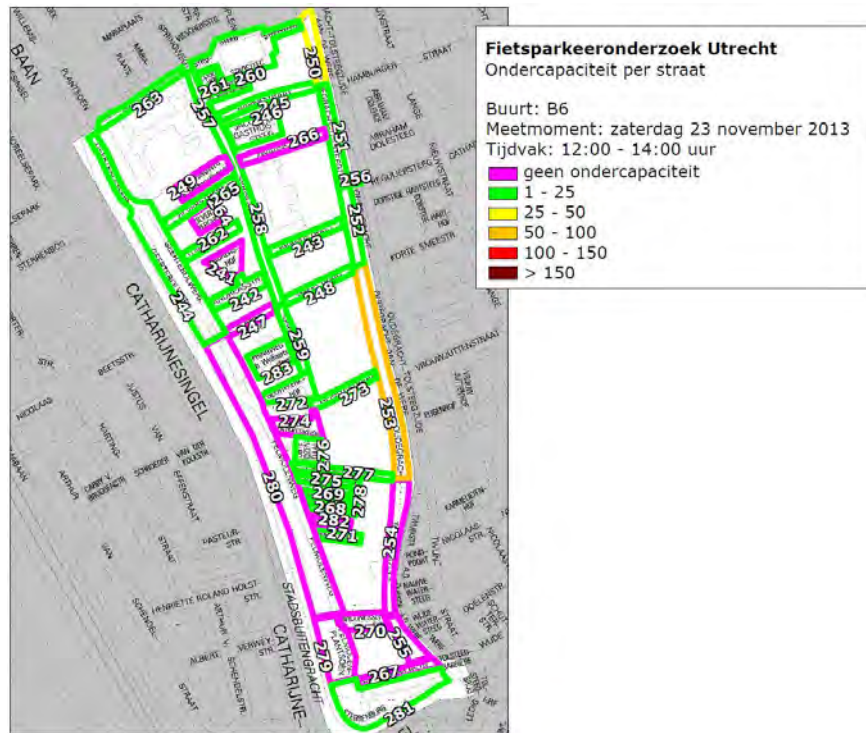
straatnaam	cluster nr.	bevat rek nrs	omschrijving	capaciteit			Resultaat										overig	
				A	B	C	D	E	F	G	H	I	J	K	L	M	N	O
				aantal fietsklemmen/ plaatsen	In klem/rek	buiten klem/rek (excl bakfietsen)	bakfietsen	aantal fietsen juni 2010	aantal fietsen juni 2011	aantal fietsen sept 2011	aantal fietsen nov 2011	aantal fietsen juni 2012	aantal fietsen nov 2012	aantal fietsen juni 2013	aantal fietsen nov 2013	parkeerdruk nov 2013	aantal brommers	aantal fietswrakken
Bijlhouwersstraat	267	639 t/m 641		97	17	3	1	-	-	-	15	-	8	4	21	22%	0	0
Boogstraat	268	-		0	0	12	0	-	-	-	-	-	14	22	12	-	2	0
Brouwerstraat	269	-		0	0	7	1	-	-	-	-	-	18	13	8	-	1	0
Diaconessenstraat	270	633 & 634		72	11	3	0	-	-	-	-	-	1	0	14	19%	0	0
Fockstraat	271	646		7	4	3	0	-	-	-	-	-	15	16	7	100%	1	0
Geertekerkhof	272	620 & 621		27	18	6	0	-	-	-	-	-	46	40	24	89%	1	0
Geertestraat	273	622		12	9	7	0	-	-	-	-	-	15	12	16	133%	0	0
Kleine Geertekerkhof	274	623 & 624		24	17	12	0	-	-	-	-	-	26	20	29	121%	2	0
Kockstraat	275	-		0	0	18	0	-	-	-	-	-	22	10	18	-	1	0
Korte Rozendaalstraat	276	625		12	4	7	0	-	-	-	-	-	18	13	11	92%	4	0
Lange Rozendaalstraat	277	625 & 627		12	6	4	0	-	-	-	-	-	27	25	10	83%	3	0
Moutstraat	278	628		6	2	3	0	-	-	-	-	-	7	4	5	83%	1	0
Pelmolenplantsoen	279	-		0	0	7	0	-	-	-	-	-	0	0	7	-	0	0
Pelmolenweg	280	635		36	11	6	0	-	-	-	-	-	2	4	17	47%	0	0
Sterrenburg	281	-		0	0	0	0	-	-	-	-	-	0	0	0	-	0	0
Suikerstraat	282	629		3	1	4	1	-	-	-	-	-	3	4	6	200%	1	0
Wolfaartssteeg	283	-		0	0	7	0	-	-	-	-	-	0	0	7	-	1	0
<b>TOTAAL</b>				<b>727</b>	<b>324</b>	<b>456</b>	<b>8</b>	<b>-</b>	<b>-</b>	<b>-</b>	<b>-</b>	<b>-</b>	<b>729</b>	<b>796</b>	<b>788</b>	<b>108%</b>	<b>29</b>	<b>1</b>

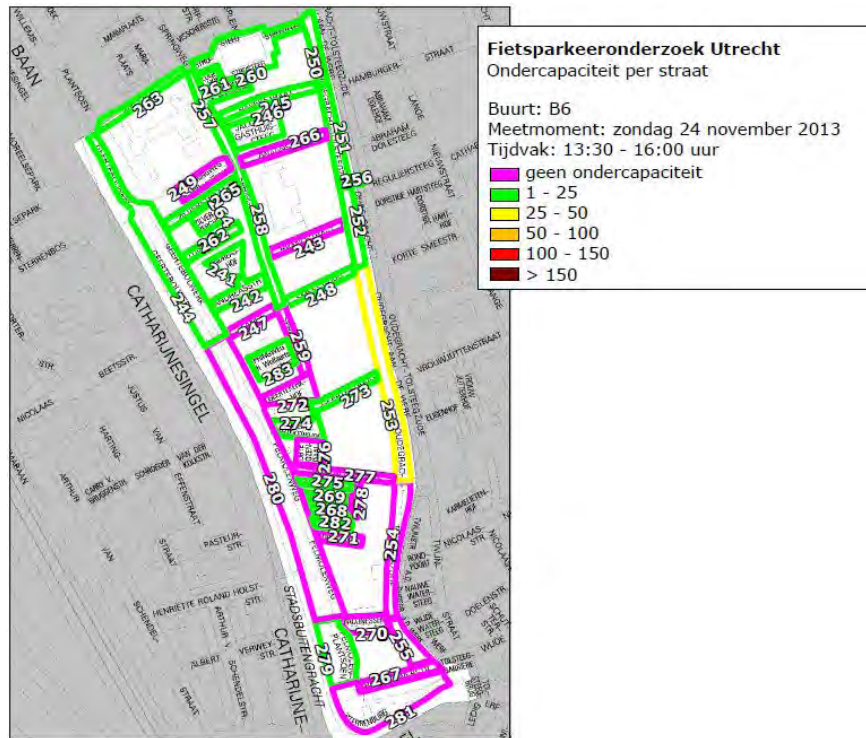












3.7 Resultaten buurt B7 – Lange Nieuwstraat e.o.

B7: dinsdag 19 november 2013 04:00 – 06:00 uur

straatnaam	cluster nr.	bevat rek nrs	omschrijving	aantal aangetroffen fietsen				Resultaat								overig		
				A	B	C	D	E	F	G	H	I	J	K	L	M	N	O
				aantal fietsklemmen/ plaatsen	in klem/rek	buiten klem/rek (excl bakfietsen)	bakfietsen	aantal fietsen juni 2010	aantal fietsen juni 2011	aantal fietsen sept 2011	aantal fietsen nov 2011	aantal fietsen juni 2012	aantal fietsen nov 2012	aantal fietsen juni 2013	aantal fietsen nov 2013	parkeerdruk nov 2013	aantal brommers	aantal fietswrakken
Abraham Dolehof	306	-		0	0	0	0	-	-	-	-	-	-	1	0	-	0	0
Abraham Dolesteeg	307	-		0	0	4	0	-	-	-	-	-	-	6	4	-	0	0
Catharijnesteeg	308	749		10	0	6	0	-	-	-	-	-	-	1	6	60%	0	0
Dorstige Harthof	309	747		6	5	7	0	-	-	-	-	-	-	8	12	200%	1	0
Dorstige Hartsteeg	310	-		0	0	20	0	-	-	-	-	-	-	17	20	-	0	0
Hamburgerstraat	311	759	tussen Nieuwegracht & Lange Nieuwstraat	12	7	10	0	-	-	-	-	-	-	12	17	142%	1	0
	312	-	tussen Lange Nieuwstraat & Oudegracht	0	0	13	0	-	-	-	-	-	-	12	13	-	0	0
Hofpoort	313	-		0	0	1	1	-	-	-	-	-	-	1	2	-	0	0
Korte Nieuwstraat	314	757		10	4	24	0	-	-	-	-	-	-	30	28	280%	0	0
Korte Smeestraat	315	-		0	0	18	0	-	-	-	-	-	-	14	18	-	1	0
	316	-	tussen Hamburgerstraat & Catharijnesteeg	0	0	34	0	-	-	-	-	-	-	38	34	-	0	0
Lange Nieuwstraat	317	748	tussen Catharijnesteeg & Korte Smeestr	28	23	22	0	-	-	-	-	-	-	53	45	161%	0	0
	318	734 t/m 741	tussen Korte Smeestr & Vrouwjutenstr	56	41	56	0	-	-	-	-	-	-	109	97	173%	0	0
	319	743 t/m 745	tussen Vrouwjutenstr & Agnietenstr	56	15	6	2	-	-	-	-	-	-	18	23	41%	0	0
	320	754	oneven huisnr zijde - tussen Trans & Hamburgerstr	24	2	12	0	-	-	-	-	-	-	17	14	58%	0	0
Nieuwegracht	321	750 t/m 753 & 760	oneven huisnr zijde - tussen Hamburgerstr & Zulenstr	50	6	0	0	-	-	-	-	-	-	32	6	12%	1	0
	322	762	oneven huisnr zijde - tussen Zulenstr & ABC str	8	0	40	0	-	-	-	-	-	-	31	40	500%	2	1
	323	-	oneven huisnr zijde - tussen ABCstr & Agnietenstraat	0	0	57	0	-	-	-	-	-	-	54	57	-	0	0
	324	758	even huisnr zijde - tussen Wed & Hamburgerstraat	65	0	34	0	-	-	-	-	-	-	63	34	52%	0	0
	325	-	even huisnr zijde - tussen Hamburgerstraat & brug thv Kathimandu	0	0	41	0	-	-	-	-	-	-	41	41	-	3	0
	326	-	even huisnr zijde - tussen brug thv Kathimandu & Korte Smeestraat	0	0	8	0	-	-	-	-	-	-	9	8	-	0	0
Oudegracht Tolsteegzijde	327	729 t/m 733	even huisnr zijde - tussen Korte Smeestr & Vrouwjutenstr	41	18	17	0	-	-	-	-	-	-	46	35	85%	0	0
	328	723 & 724	even huisnr zijde - tussen Vrouwjutenstr & Twijnstr	36	24	12	0	-	-	-	-	-	-	32	36	100%	0	0
	329	-	brug tussen Oudegracht nr 173 & 188	0	0	5	0	-	-	-	-	-	-	8	5	-	0	0
	330	-	brug tussen Hamburgerstraat & Haverstraat	0	0	36	0	-	-	-	-	-	-	27	36	-	0	0
	331	-	brug tussen Lange Smeestraat & Korte Smeestraat	0	0	25	1	-	-	-	-	-	-	11	26	-	0	0
	332	-	brug tussen Vrouwjutenstraat & Geertestraat	0	0	21	0	-	-	-	-	-	-	20	21	-	0	0
	333	-	brug tussen Twijnstraat & Lange Rozendaal	0	0	17	0	-	-	-	-	-	-	13	17	-	0	0

straatnaam	cluster nr.	bevat rek nrs	omschrijving	capaciteit		aantal aangetroffen fietsen				Resultaat								overlg	
				A	B	C	D	E	F	G	H	I	J	K	L	M	N	O	
				aantal fietsklemmen/ plaatsen	In klem/rek	buiten klem/rek (excl bakfietsen)	bakfietsen	aantal fietsen juni 2010	aantal fietsen juni 2011	aantal fietsen sept 2011	aantal fietsen nov 2011	aantal fietsen juni 2012	aantal fietsen nov 2012	aantal fietsen juni 2013	aantal fietsen nov 2013	parkeerdruk nov 2013	aantal brommers	aantal fietswrakken	
ABC straat	334	763 & 764		19	14	17	0	-	-	-	-	-	-	46	31	163%	0	0	
Agnietenstraat	335	719	tussen Nieuwegracht & Lange Nieuwstraat	6	3	12	0	-	-	-	-	-	-	18	15	250%	3	0	
	336	718	tussen Lange Nieuwestr & Nicolaaskerkhof	10	0	0	0	-	-	-	-	-	-	1	0	0%	0	0	
Doelenstraat	337	706 & 707	tussen Nicolaasdwarsstr & Schutterstr	37	6	2	1	-	-	-	-	-	-	9	9	24%	0	0	
	338	708	tussen Schutterstr & Tolsteegbarriere	24	22	9	0	-	-	-	-	-	-	19	31	129%	0	0	
Eligenhof	339	-		0	0	1	0	-	-	-	-	-	-	1	1	-	0	0	
Eligenstraat	340	746		12	8	29	0	-	-	-	-	-	-	37	37	308%	1	0	
Groenestraat	341	742		6	3	50	0	-	-	-	-	-	-	58	53	883%	0	0	
Karmelietenhof	342	-		0	0	14	1	-	-	-	-	-	-	0	15	-	0	0	
Manenburg	343	-		0	0	2	0	-	-	-	-	-	-	0	2	-	0	0	
Nauwe Watersteeg	344	-		0	0	0	0	-	-	-	-	-	-	1	0	-	0	0	
Nicolaasdwarsstraat	345	-		0	0	0	0	-	-	-	-	-	-	0	0	-	0	0	
Nicolaaskerkhof	346	714 t/m 717		62	9	8	0	-	-	-	-	-	-	5	17	27%	0	0	
Nicolaasstraat	347	-		0	0	12	0	-	-	-	-	-	-	11	12	-	0	0	
Reguliersteeg	348	-		0	0	4	0	-	-	-	-	-	-	5	4	-	0	0	
Rondpoort	349	-		0	0	0	0	-	-	-	-	-	-	2	0	-	0	0	
Schutterstraat	350	-		0	0	11	0	-	-	-	-	-	-	17	11	-	3	0	
Tolsteegbarriere	351	709 & 710		35	16	7	0	-	-	-	-	-	-	28	23	66%	0	0	
Tolsteegbrug	352	7011/m 703 & 761		72	11	3	0	-	-	-	-	-	-	6	14	19%	0	0	
Twijnstraat a/d werf	353	-		0	0	2	2	-	-	-	-	-	-	3	4	-	1	0	
Twijnstraat	354	720 t/m 722 & 765	tussen Oudegracht Tolsteegzijde & Nicolaasstraat	60	28	14	0	-	-	-	-	-	-	77	42	70%	0	0	
	355	711 t/m 713	tussen Nicolaasstraat & Tolsteegbarriere	30	24	22	0	-	-	-	-	-	-	40	46	153%	0	0	
Vrouwjutenhof	356	725 t/m 727		18	18	64	0	-	-	-	-	-	-	45	82	456%	1	0	
Vrouwjutenstraat	357	728		6	4	15	1	-	-	-	-	-	-	17	20	333%	2	0	
Wijde Doelen	358	705	tussen Nicolaasdwarsstr & Schutterstr	12	11	13	0	-	-	-	-	-	-	36	24	200%	0	0	
	359	704	tussen Schutterstr & Tolsteegbarriere	12	9	30	0	-	-	-	-	-	-	18	39	325%	0	0	
Wijde Watersteeg	360	-		0	0	14	0	-	-	-	-	-	-	13	14	-	0	0	
Zuilenstraat	361	-		0	0	41	0	-	-	-	-	-	-	42	41	-	0	0	
<b>TOTAAL</b>				<b>823</b>	<b>331</b>	<b>942</b>	<b>9</b>	-	-	-	-	-	-	<b>1279</b>	<b>1282</b>	<b>156%</b>	<b>20</b>	<b>1</b>	

Opmerking(en) bij bovenstaande tabel:

- van de fietsen 'in klem/rek' in cluster 354 stonden 7 fietsen in het parkeervak.

B7: dinsdag 19 november 2013 10:00 – 12:00 uur

straatnaam	cluster nr.	bevat rek nrs	omschrijving	capaciteit	aantal aangetroffen fietsen				Resultaat										overlg	
				A	B	C	D	E	F	G	H	I	J	K	L	M	N	O		
				aantal fietsklemmen/ plaatsen	In klem/rek	buiten klem/rek (excl bakfietsen)	bakfietsen	aantal fietsen juni 2010	aantal fietsen juni 2011	aantal fietsen sept 2011	aantal fietsen nov 2011	aantal fietsen juni 2012	aantal fietsen nov 2012	aantal fietsen juni 2013	aantal fietsen nov 2013	parkeerdruk nov 2013	aantal brommers	aantal fietswrakken		
Abraham Dolehof	306	-		0	0	0	0	0	10	-	-	0	3	7	0	-	0	0		
Abraham Dolesteeg	307	-		0	0	6	0	0	17	-	-	8	6	7	6	-	0	0		
Catharijnesteeg	308	749		10	10	9	0	30	9	-	-	21	27	28	19	190%	0	0		
Dorstige Harthof	309	747		6	6	3	0	5	5	-	-	7	3	5	9	150%	0	0		
Dorstige Hartsteeg	310	-		0	0	16	0	6	12	-	-	10	12	8	16	-	0	0		
Hamburgerstraat	311	759	tussen Nieuwegracht & Lange Nieuwstraat	12	0	8	0	9	10	-	-	19	11	10	8	67%	0	0		
	312	-	tussen Lange Nieuwstraat & Oudegracht	0	7	8	0	8	8	-	-	11	13	17	15	-	4	0		
Hofpoort	313	-		0	0	14	1	0	12	-	-	6	8	11	15	-	0	0		
Korte Nieuwstraat	314	757		10	9	22	0	31	18	-	-	24	35	24	31	310%	0	0		
Korte Smeestraat	315	-		0	0	13	0	11	23	-	-	4	8	10	13	-	1	0		
	316	-	tussen Hamburgerstraat & Catharijnesteeg	0	0	22	0		10	-	-	8	32	33	22	-	0	0		
Lange Nieuwstraat	317	748	tussen Catharijnesteeg & Korte Smeestr	28	26	15	0	104	24	-	-	26	41	37	41	146%	1	0		
	318	734 t/m 741	tussen Korte Smeestr & Vrouwjutenstr	56	43	39	1		55	-	-	60	63	88	83	148%	2	0		
	319	743 t/m 745	tussen Vrouwjutenstr & Agnietenstr	56	41	8	2	74	54	-	-	39	77	58	51	91%	2	0		
	320	754	oneven huisnr zijde - tussen Trans & Hamburgerstr	24	13	20	0		27	-	-	21	30	31	33	138%	0	0		
Nieuwegracht	321	750 t/m 753 & 760	oneven huisnr zijde - tussen Hamburgerstr & Zullenstr	50	48	58	0	73	42	-	-	68	73	65	106	212%	4	0		
	322	762	oneven huisnr zijde - tussen Zullenstr & ABC str	8	2	12	0		14	-	-	16	24	17	14	175%	1	1		
	323	-	oneven huisnr zijde - tussen ABCstr & Agnietenstraat	0	0	41	0	36	42	-	-	26	23	30	41	-	1	0		
	324	758	even huisnr zijde - tussen Wed & Hamburgerstraat	65	29	49	0	90	37	-	-	37	60	69	78	120%	2	0		
	325	-	even huisnr zijde - tussen Hamburgersstraat & brug thv Kathmandu	0	0	58	0		31	-	-	43	38	22	58	-	3	0		
	326	-	even huisnr zijde - tussen brug thv Kathmandu & Korte Smeestraat	0	0	13	0	43	12	-	-	6	16	46	13	-	0	0		
Oudegracht Tolsteegzijde	327	729 t/m 733	even huisnr zijde - tussen Korte Smeestr & Vrouwjutenstr	41	19	20	1		32	-	-	35	46	21	40	98%	0	0		
	328	723 & 724	even huisnr zijde - tussen Vrouwjutenstr & Twijnstr	36	30	28	0	106	25	-	-	45	44	44	58	161%	1	0		
	329	-	brug tussen Oudegracht nr 173 & 168	0	0	9	0		19	17	-	-	13	15	16	9	-	0	0	
	330	-	brug tussen Hamburgerstraat & Haverstraat	0	0	24	0		25	20	-	-	26	34	19	24	-	0	0	
	331	-	brug tussen Lange Smeestraat & Korte Smeestraat	0	0	16	0		11	22	-	-	9	13	15	16	-	0	0	
	332	-	brug tussen Vrouwjutenstraat & Geertestraat	0	0	13	0		2	5	-	-	6	7	11	13	-	0	0	
	333	-	brug tussen Twijnstraat & Lange Rozendaal	0	0	14	0		8	11	-	-	7	11	8	14	-	0	0	

straatnaam	cluster nr.	bevat rek nrs	omschrijving	capaciteit		aantal aangetroffen fietsen				Resultaat								overlg	
				A	B	C	D	E	F	G	H	I	J	K	L	M	N	O	
				aantal fietsklemmen/ plaatsen	In klem/rek	buiten klem/rek (excl bakfietsen)	bakfietsen	aantal fietsen juni 2010	aantal fietsen juni 2011	aantal fietsen sept 2011	aantal fietsen nov 2011	aantal fietsen juni 2012	aantal fietsen nov 2012	aantal fietsen juni 2013	aantal fietsen nov 2013	parkeerdruk nov 2013	aantal brommers	aantal fietswrakken	
ABC straat	334	763 & 764		19	0	36	0	9	16	-	-	9	11	75	36	189%	1	0	
Agnietenstraat	335	719	tussen Nieuwegracht & Lange Nieuwstraat	6	3	11	0	40	14	-	-	15	14	15	14	233%	0	0	
	336	718	tussen Lange Nieuwestr & Nicolaaskerkhof	10	7	29	0		22	-	-	18	42	42	36	360%	3	0	
Doelenstraat	337	706 & 707	tussen Nicolaasdwarsstr & Schutterstr	37	18	4	1	39	34	-	-	29	13	16	23	62%	1	0	
	338	708	tussen Schutterstr & Tolsteegbarriere	24	20	8	0		21	30	29	23	26	23	28	117%	0	0	
Eligenhof	339	-		0	0	3	0	2	7	-	-	6	7	4	3	-	1	0	
Eligenstraat	340	746		12	9	13	3	21	24	-	-	15	11	16	25	208%	0	0	
Groenestraat	341	742		6	1	28	1	15	29	-	-	19	26	6	30	500%	0	0	
Karmelietenhof	342	-		0	0	3	2	3	9	-	-	3	6	12	5	-	0	0	
Manenburg	343	-		0	0	0	0	1	6	-	-	8	19	8	0	-	0	0	
Nauwe Watersteeg	344	-		0	0	0	0	1	5	-	-	11	4	0	0	-	0	0	
Nicolaasdwarsstraat	345	-		0	0	1	0	6	0	-	-	18	1	1	1	-	0	0	
Nicolaaskerkhof	346	714 t/m 717		62	15	1	0	19	32	-	-	63	8	6	16	26%	0	0	
Nicolaasstraat	347	-		0	0	9	0	7	15	16	13	7	6	6	9	-	1	0	
Reguliersteeg	348	-		0	0	0	0	2	14	-	-	2	1	2	0	-	0	0	
Rondpoort	349	-		0	0	7	0	0	2	-	-	8	5	2	7	-	0	0	
Schutterstraat	350	-		0	0	1	0	10	6	-	-	11	8	7	1	-	0	0	
Tolsteegbarriere	351	709 & 710		35	26	15	0	18	25	79	23	19	51	36	41	117%	0	0	
Tolsteegbrug	352	701 t/m 703 & 761		72	47	15	0	44	35	83	17	21	51	8	62	86%	0	0	
Twijnstraat a/d werf	353	-		0	0	1	2	26	14	-	-	4	5	3	3	-	1	0	
Twijnstraat	354	720 t/m 722 & 765	tussen Oudegracht Tolsteegzijde & Nicolaasstraat	60	40	17	0	44	50	99	71	51	74	68	57	95%	2	0	
	355	711 t/m 713	tussen Nicolaasstraat & Tolsteegbarriere	30	16	39	0	55	50	54	48	56	43	43	55	183%	0	0	
Vrouwjutenhof	356	725 t/m 727		18	17	30	1	15	13	-	-	21	46	44	48	267%	2	0	
Vrouwjutenstraat	357	728		6	6	7	0	18	9	-	-	13	10	11	13	217%	0	0	
Wijde Doelen	358	705	tussen Nicolaasdwarsstr & Schutterstr	12	6	10	0	27	15	-	-	13	12	0	16	133%	0	0	
	359	704	tussen Schutterstr & Tolsteegbarriere	12	9	28	0		27	51	22	12	28	22	37	308%	0	0	
Wijde Watersteeg	360	-		0	0	9	0	3	7	-	-	7	10	10	9	-	0	0	
Zullenstraat	361	-		0	0	27	0	36	17	-	-	21	42	18	27	-	1	0	
<b>TOTAAL</b>				<b>823</b>	<b>523</b>	<b>910</b>	<b>15</b>	<b>1152</b>	<b>1122</b>	<b>-</b>	<b>-</b>	<b>1104</b>	<b>1353</b>	<b>1261</b>	<b>1448</b>	<b>176%</b>	<b>35</b>	<b>1</b>	

Opmerking(en) bij bovenstaande tabel:

- van de fietsen 'in klem/rek' in cluster 354 stonden 8 fietsen in het parkeervak.

B7: donderdag 21 november 2013 18:30 – 20:30 uur

straatnaam	cluster nr.	bevat rek nrs	omschrijving	capaciteit		aantal aangetroffen fietsen				Resultaat								overlg	
				A	B	C	D	E	F	G	H	I	J	K	L	M	N	O	
				aantal fietsklemmen/ plaatsen	In klem/rek	buiten klem/rek (excl bakfietsen)	bakfietsen	aantal fietsen juni 2010	aantal fietsen juni 2011	aantal fietsen sept 2011	aantal fietsen nov 2011	aantal fietsen juni 2012	aantal fietsen nov 2012	aantal fietsen juni 2013	aantal fietsen nov 2013	parkeerdruk nov 2013	aantal brommers	aantal fietswrakken	
Abraham Dolehof	306	-	afgesloten	0	0	4	0	0	8	-	-	1	0	0	4	-	0	0	
Abraham Dolesteeg	307	-		0	0	1	0	5	15	-	-	6	3	4	1	-	0	0	
Catharijnesteeg	308	749		10	4	7	0	25	24	-	-	18	16	4	11	110%	2	0	
Dorstige Harthof	309	747		6	6	1	0	5	12	-	-	3	1	9	7	117%	0	0	
Dorstige Hartsteeg	310	-		0	0	11	0	6	14	-	-	8	0	15	11	-	0	0	
Hamburgerstraat	311	759	tussen Nieuwegracht & Lange Nieuwstraat	12	9	21	0	14	16	-	-	23	15	15	30	250%	1	0	
	312	-	tussen Lange Nieuwstraat & Oudegracht	0	0	14	0	9	25	-	-	10	24	15	14	-	2	0	
Hofpoort	313	-		0	0	0	0	15	0	-	-	8	0	13	0	-	0	0	
Korte Nieuwstraat	314	757		10	4	3	0	43	55	-	-	44	11	59	7	70%	0	0	
Korte Smeestraat	315	-		0	0	12	0	13	15	-	-	17	0	5	12	-	0	0	
Lange Nieuwstraat	316	-	tussen Hamburgerstraat & Catharijnesteeg	0	0	8	0		57	-	-	25	43	38	8	-	0	0	
	317	748	tussen Catharijnesteeg & Korte Smeestr	28	16	13	0	112	73	-	-	39	29	56	29	104%	0	0	
	318	734 t/m 741	tussen Korte Smeestr & Vrouwjutenstr	56	34	22	1		62	-	-	65	71	97	57	102%	0	0	
	319	743 t/m 745	tussen Vrouwjutenstr & Agnietenstr	56	19	8	0	56	39	-	-	36	29	29	27	48%	0	0	
Nieuwegracht	320	754	oneven huisnr zijde - tussen Trans & Hamburgerstr	24	5	19	0		16	-	-	19	25	19	24	100%	0	0	
	321	750 t/m 753 & 760	oneven huisnr zijde - tussen Hamburgerstr & Zuilenstr	50	11	26	0	54	17	-	-	30	79	42	37	74%	0	0	
	322	762	oneven huisnr zijde - tussen Zuilenstr & ABC str	8	0	25	0	53	24	-	-	14	23	24	25	313%	0	1	
	323	-	oneven huisnr zijde - tussen ABCstr & Agnietenstraat	0	0	52	0		27	-	-	36	36	48	52	-	0	0	
Oudegracht Tolsteegzijde	324	758	even huisnr zijde - tussen Wed & Hamburgerstraat	65	56	34	0	103	176	-	-	70	140	128	90	138%	0	0	
	325	-	even huisnr zijde - tussen Hamburgerstraat & brug thv Kathmandu	0	0	108	1	26	12	-	-	73	67	68	109	-	1	0	
	326	-	even huisnr zijde - tussen brug thv Kathmandu & Korte Smeestraat	0	0	17	0		27	-	-	12	26	12	17	-	0	0	
	327	729 t/m 733	even huisnr zijde - tussen Korte Smeestr & Vrouwjutenstr	41	32	0	0	89	30	-	-	50	42	49	32	78%	1	0	
	328	723 & 724	even huisnr zijde - tussen Vrouwjutenstr & Twijnstr	36	24	4	0		21	-	-	30	41	30	28	78%	2	0	
	329	-	brug tussen Oudegracht nr 173 & 188	0	0	36	0	28	17	-	-	11	28	27	36	-	0	0	
	330	-	brug tussen Hamburgerstraat & Haverstraat	0	0	44	0	19	21	-	-	38	31	26	44	-	0	0	
	331	-	brug tussen Lange Smeestraat & Korte Smeestraat	0	0	8	0	12	17	-	-	11	5	20	8	-	0	0	
	332	-	brug tussen Vrouwjutenstraat & Geertestraat	0	0	11	0	10	12	-	-	14	2	20	11	-	0	0	
	333	-	brug tussen Twijnstraat & Lange Rozendaal	0	0	19	0	10	15	-	-	22	18	15	19	-	0	0	



straatnaam	cluster nr.	bevat rek nrs	omschrijving	capaciteit		aantal aangetroffen fietsen				Resultaat								overlg	
				A	B	C	D	E	F	G	H	I	J	K	L	M	N	O	
				aantal fietsklemmen/ plaatsen	In klem/rek	buiten klem/rek (excl bakfietsen)	bakfietsen	aantal fietsen juni 2010	aantal fietsen juni 2011	aantal fietsen sept 2011	aantal fietsen nov 2011	aantal fietsen juni 2012	aantal fietsen nov 2012	aantal fietsen juni 2013	aantal fietsen nov 2013	parkeerdruk nov 2013	aantal brommers	aantal fietswrakken	
ABC straat	334	763 & 764		19	8	9	0	11	19	-	-	13	13	56	17	89%	0	0	
Agnietenstraat	335	719	tussen Nieuwegracht & Lange Nieuwstraat	6	2	3	0	26	10	-	-	23	18	10	5	83%	0	0	
	336	718	tussen Lange Nieuwestr & Nicolaaskerkhof	10	4	11	0		14	-	-	2	8	14	15	150%	0	0	
Doelenstraat	337	706 & 707	tussen Nicolaasdwarsstr & Schutterstr	37	24	22	0	30	18	-	-	8	9	28	46	124%	0	0	
	338	708	tussen Schutterstr & Tolsteegbarriere	24	18	9	0		19	33	37	11	29	28	27	113%	0	0	
Eligenhof	339	-		0	0	0	0	4	8	-	-	1	0	3	0	-	0	0	
Eligenstraat	340	746		12	7	3	0	33	22	-	-	16	34	22	10	83%	0	0	
Groenestraat	341	742		6	1	4	0	19	45	-	-	28	29	58	5	83%	0	0	
Karmelietenhof	342	-		0	0	1	0	0	12	-	-	4	0	8	1	-	0	0	
Manenburg	343	-		0	0	2	0	0	1	-	-	12	0	4	2	-	0	0	
Nauwe Watersteeg	344	-		0	0	0	0	0	17	-	-	6	0	0	0	-	1	0	
Nicolaasdwarsstraat	345	-		0	0	4	0	0	8	-	-	1	4	9	4	-	0	0	
Nicolaaskerkhof	346	714 t/m 717		62	23	4	0	21	50	-	-	14	9	6	27	44%	0	0	
Nicolaasstraat	347	-		0	0	6	0	0	10	14	27	7	9	9	6	-	0	0	
Reguliersteeg	348	-		0	0	0	0	0	4	-	-	1	2	3	0	-	0	0	
Rondpoort	349	-		0	0	0	0	0	8	-	-	4	0	0	0	-	0	0	
Schutterstraat	350	-		0	0	12	0	9	11	-	-	4	0	11	12	-	0	0	
Tolsteegbarriere	351	709 & 710		35	28	17	0	45	132	66	53	39	56	76	45	129%	1	0	
Tolsteegbrug	352	701 t/m 703 & 761		72	54	34	0	145	107	94	56	85	99	23	88	122%	2	0	
Twijnstraat a/d werf	353	-		0	0	20	2	0	2	-	-	5	0	2	22	-	0	0	
Twijnstraat	354	720 t/m 722 & 765	tussen Oudegracht Tolsteegzijde & Nicolaasstraat	60	48	56	0	65	119	123	125	86	97	126	104	173%	0	0	
	355	711 t/m 713	tussen Nicolaasstraat & Tolsteegbarriere	30	22	24	1	66	46	65	74	39	83	68	47	157%	0	0	
Vrouwjutenhof	356	725 t/m 727		18	13	9	0	22	19	-	-	26	27	28	22	122%	0	0	
Vrouwjutenstraat	357	728		6	5	2	0	4	12	-	-	16	7	11	7	117%	1	0	
Wijde Doelen	358	705	tussen Nicolaasdwarsstr & Schutterstr	12	8	9	0	49	25	-	-	10	13	29	17	142%	0	0	
	359	704	tussen Schutterstr & Tolsteegbarriere	12	9	7	0		13	51	47	41	21	28	16	133%	0	0	
Wijde Watersteeg	360	-		0	0	2	0	7	5	-	-	9	3	17	2	-	0	0	
Zullenstraat	361	-		0	0	13	0	22	26	-	-	24	44	36	13	-	0	0	
<b>TOTAAL</b>				<b>823</b>	<b>494</b>	<b>811</b>	<b>5</b>	<b>1285</b>	<b>1629</b>	<b>-</b>	<b>-</b>	<b>1268</b>	<b>1419</b>	<b>1600</b>	<b>1310</b>	<b>159%</b>	<b>14</b>	<b>1</b>	

Opmerking(en) bij bovenstaande tabel:

- van de fietsen 'in klem/rek' in cluster 354 stonden 12 fietsen in het parkeervak.

B7: donderdag 21 november 2013 22:30 – 00:30 uur

straatnaam	cluster nr.	bevat rek nrs	omschrijving	aantal aangetroffen fietsen				Resultaat										overlig	
				capaciteit				E aantal fietsen juni 2010	F aantal fietsen juni 2011	G aantal fietsen sept 2011	H aantal fietsen nov 2011	I aantal fietsen juni 2012	J aantal fietsen nov 2012	K aantal fietsen juni 2013	L aantal fietsen nov 2013	M parkeerdruk nov 2013	N aantal brommers	O aantal fietswraakten	
				A aantal fietsklemmen/ plaatsen	B in klem/rek	C buiten klem/rek (excl bakfietsen)	D bakfietsen												
Abraham Dolehof	306	-	afgesloten	0	0	4	0	7	12	-	-	-	0	0	4	-	0	0	
Abraham Dolesteeg	307	-		0	0	1	0	3	18	-	-	3	4	5	1	-	0	0	
Catharijnesteeg	308	749		10	6	9	0	14	26	-	-	21	24	6	15	150%	1	0	
Dorstige Harthof	309	747		6	4	0	0	3	14	-	-	8	9	8	4	67%	0	0	
Dorstige Hartsteeg	310	-		0	0	4	0	6	19	-	-	12	13	18	4	-	0	0	
Hamburgerstraat	311	759	tussen Nieuwegracht & Lange Nieuwstraat	12	8	26	0	15	21	-	-	25	13	18	34	283%	0	0	
	312	-	tussen Lange Nieuwstraat & Oudegracht	0	0	21	0	6	28	-	-	13	12	18	21	-	3	0	
Hofpoort	313	-		0	0	2	0	0	6	-	-	9	0	13	2	-	0	0	
Korte Nieuwstraat	314	757		10	6	1	0	11	57	-	-	50	38	42	7	70%	0	0	
Korte Smeestraat	315	-		0	0	13	0	8	23	-	-	16	16	11	13	-	0	0	
Lange Nieuwstraat	316	-	tussen Hamburgerstraat & Catharijnesteeg	0	0	9	0		63	-	-	24	38	37	9	-	0	0	
	317	748	tussen Catharijnesteeg & Korte Smeestr	28	14	14	0	35	77	-	-	30	42	36	28	100%	0	0	
	318	734 t/m 741	tussen Korte Smeestr & Vrouwjutenstr	56	38	19	0		57	-	-	87	73	83	57	102%	2	0	
	319	743 t/m 745	tussen Vrouwjutenstr & Agnietenstr	56	21	7	0	0	54	-	-	27	28	26	28	50%	0	0	
Nieuwegracht	320	754	oneven huisnr zijde - tussen Trans & Hamburgerstr	24	6	17	0	65	29	-	-	18	22	23	23	96%	0	0	
	321	750 t/m 753 & 760	oneven huisnr zijde - tussen Hamburgerstr & Zuilenstr	50	12	28	0		25	-	-	41	22	41	40	80%	0	0	
	322	762	oneven huisnr zijde - tussen Zuilenstr & ABC str	8	0	24	0	72	28	-	-	17	16	19	24	300%	0	1	
	323	-	oneven huisnr zijde - tussen ABCstr & Agnietenstraat	0	0	56	0		27	-	-	44	46	55	56	-	0	0	
Oudegracht Tolsteegzijde	324	758	even huisnr zijde - tussen Wed & Hamburgerstraat	65	53	42	0	165	170	-	-	100	122	124	95	146%	0	0	
	325	-	even huisnr zijde - tussen Hamburgerstraat & brug thv Kathmandu	0	0	136	1	53	34	-	-	34	28	55	137	-	2	0	
	326	-	even huisnr zijde - tussen brug thv Kathmandu & Korte Smeestraat	0	0	22	0		36	-	-	14	4	23	22	-	0	0	
	327	729 t/m 733	even huisnr zijde - tussen Korte Smeestr & Vrouwjutenstr	41	31	7	0	95	41	-	-	57	50	53	38	93%	0	0	
	328	723 & 724	even huisnr zijde - tussen Vrouwjutenstr & Twijnstr	36	27	8	0		48	-	-	28	36	31	35	97%	3	0	
	329	-	brug tussen Oudegracht nr 173 & 188	0	0	47	0	31	20	-	-	19	40	25	47	-	0	0	
	330	-	brug tussen Hamburgerstraat & Haverstraat	0	0	41	0	25	28	-	-	17	38	30	41	-	0	0	
	331	-	brug tussen Lange Smeestraat & Korte Smeestraat	0	0	17	0	15	15	-	-	32	34	31	17	-	0	0	
	332	-	brug tussen Vrouwjutenstraat & Geertestraat	0	0	16	0	7	3	-	-	16	15	17	16	-	0	0	
333	-	brug tussen Twijnstraat & Lange Rozendaal	0	0	25	0	10	18	-	-	17	9	15	25	-	0	0		

straatnaam	cluster nr.	bevat rek nrs	omschrijving	capaciteit		aantal aangetroffen fietsen				Resultaat								overlg	
				A	B	C	D	E	F	G	H	I	J	K	L	M	N	O	
				aantal fietsklemmen/ plaatsen	In klem/rek	buiten klem/rek (excl bakfietsen)	bakfietsen	aantal fietsen juni 2010	aantal fietsen juni 2011	aantal fietsen sept 2011	aantal fietsen nov 2011	aantal fietsen juni 2012	aantal fietsen nov 2012	aantal fietsen juni 2013	aantal fietsen nov 2013	parkeerdruk nov 2013	aantal brommers	aantal fietswrakken	
ABC straat	334	763 & 764		19	0	10	0	13	32	-	-	19	6	39	10	53%	0	0	
Agnietenstraat	335	719	tussen Nieuwegracht & Lange Nieuwstraat	6	3	0	0	1	12	-	-	19	12	10	3	50%	0	0	
	336	718	tussen Lange Nieuwestr & Nicolaaskerkhof	10	3	6	0		17	-	-	1	0	12	9	90%	0	0	
Doelenstraat	337	706 & 707	tussen Nicolaasdwarsstr & Schutterstr	37	21	20	0	38	43	-	-	14	7	7	41	111%	0	0	
	338	708	tussen Schutterstr & Tolsteegbarriere	24	17	9	0		32	28	26	21	27	26	26	108%	0	0	
Eligenhof	339	-		0	0	0	0	0	7	-	-	2	0	0	0	-	0	0	
Eligenstraat	340	746		12	6	3	0	0	16	-	-	35	31	35	9	75%	0	0	
Groenestraat	341	742		6	2	4	0	26	30	-	-	44	38	56	6	100%	0	0	
Karmelietenhof	342	-		0	0	1	0	0	15	-	-	7	5	9	1	-	0	0	
Manenburg	343	-		0	0	0	0	0	2	-	-	1	1	2	0	-	0	0	
Nauwe Watersteeg	344	-		0	0	0	0	0	23	-	-	8	0	4	0	-	1	0	
Nicolaasdwarsstraat	345	-		0	0	4	0	0	16	-	-	0	0	2	4	-	0	0	
Nicolaaskerkhof	346	714 t/m 717		62	24	5	0	11	52	-	-	11	7	6	29	47%	0	0	
Nicolaasstraat	347	-		0	0	6	0	0	11	16	14	9	9	10	6	-	0	0	
Reguliersteeg	348	-		0	0	2	0	0	5	-	-	8	2	5	2	-	0	0	
Rondpoort	349	-		0	0	0	0	11	9	-	-	3	0	13	0	-	0	0	
Schutterstraat	350	-		0	0	12	0	3	6	-	-	8	5	12	12	-	0	0	
Tolsteegbarriere	351	709 & 710		35	31	37	0	35	139	47	82	54	54	118	68	194%	0	0	
Tolsteegbrug	352	701 t/m 703 & 761		72	68	49	0	117	113	140	99	119	51	140	117	163%	0	0	
Twijnstraat a/d werf	353	-		0	0	0	2	0	6	-	-	9	16	30	2	-	0	0	
Twijnstraat	354	720 t/m 722 & 765	tussen Oudegracht Tolsteegzijde & Nicolaasstraat	60	53	62	0	36	120	83	69	62	52	78	115	192%	0	0	
	355	711 t/m 713	tussen Nicolaasstraat & Tolsteegbarriere	30	28	33	0	27	46	55	64	41	47	73	61	203%	2	0	
Vrouwjutenhof	356	725 t/m 727		18	14	7	0	31	22	-	-	30	32	49	21	117%	0	0	
Vrouwjutenstraat	357	728		6	5	4	1	9	16	-	-	17	16	11	10	167%	1	0	
Wijde Doelen	358	705	tussen Nicolaasdwarsstr & Schutterstr	12	11	13	0	37	28	-	-	9	12	14	24	200%	0	0	
	359	704	tussen Schutterstr & Tolsteegbarriere	12	8	16	0		14	47	27	45	38	48	24	200%	0	0	
Wijde Watersteeg	360	-		0	0	2	0	0	8	-	-	8	13	10	2	-	0	0	
Zullenstraat	361	-		0	0	11	0	15	28	-	-	31	27	34	11	-	0	0	
<b>TOTAAL</b>				<b>823</b>	<b>520</b>	<b>932</b>	<b>4</b>	<b>1056</b>	<b>1865</b>	<b>-</b>	<b>-</b>	<b>1414</b>	<b>1300</b>	<b>1716</b>	<b>1456</b>	<b>177%</b>	<b>15</b>	<b>1</b>	

Opmerking(en) bij bovenstaande tabel:

- van de fietsen 'in klem/rek' in cluster 354 stonden 16 fietsen in het parkeervak.

B7: zaterdag 23 november 2013 12:00 – 14:00 uur

straatnaam	cluster nr.	bevat rek nrs	omschrijving	capaciteit		aantal aangetroffen fietsen				Resultaat								overlg	
				A	B	C	D	E	F	G	H	I	J	K	L	M	N	O	
				aantal fietsklemmen/ plaatsen	In klem/rek	buiten klem/rek (excl bakfietsen)	bakfietsen	aantal fietsen juni 2010	aantal fietsen juni 2011	aantal fietsen sept 2011	aantal fietsen nov 2011	aantal fietsen juni 2012	aantal fietsen nov 2012	aantal fietsen juni 2013	aantal fietsen nov 2013	parkeerdruk nov 2013	aantal brommers	aantal fietswrakken	
Abraham Dolehof	306	-		0	0	5	0	0	6	-	-	1	1	1	5	-	0	0	
Abraham Dolesteeg	307	-		0	0	2	0	0	25	-	-	2	5	8	2	-	0	0	
Catharijnesteeg	308	749		10	0	18	0	31	34	-	-	17	22	30	18	180%	0	0	
Dorstige Harthof	309	747		6	3	3	0	0	4	-	-	9	6	5	6	100%	1	0	
Dorstige Hartsteeg	310	-		0	0	0	0	3	9	-	-	15	0	17	0	-	0	0	
Hamburgerstraat	311	759	tussen Nieuwegracht & Lange Nieuwstraat	12	11	7	0	11	23	-	-	19	15	12	18	150%	0	0	
	312	-	tussen Lange Nieuwstraat & Oudegracht	0	0	22	0	16	20	-	-	22	20	19	22	-	0	0	
Hofpoort	313	-		0	0	2	0	0	0	-	-	0	9	5	2	-	0	0	
Korte Nieuwstraat	314	757		10	7	24	0	24	39	-	-	46	41	39	31	310%	0	0	
Korte Smeestraat	315	-		0	0	21	0	8	12	-	-	12	6	7	21	-	0	0	
	316	-	tussen Hamburgerstraat & Catharijnesteeg	0	0	27	0		28	-	-	19	15	23	27	-	0	0	
Lange Nieuwstraat	317	748	tussen Catharijnesteeg & Korte Smeestr	28	20	14	0	135	43	-	-	43	54	44	34	121%	0	0	
	318	734 t/m 741	tussen Korte Smeestr & Vrouwjutenstr	56	49	33	0		72	-	-	78	51	77	82	146%	0	0	
	319	743 t/m 745	tussen Vrouwjutenstr & Agnietenstr	56	15	6	1	31	61	-	-	31	42	31	22	39%	0	0	
	320	754	oneven huisnr zijde - tussen Trans & Hamburgerstr	24	3	1	0	68	45	-	-	15	14	20	4	17%	0	0	
Nieuwegracht	321	750 t/m 753 & 760	oneven huisnr zijde - tussen Hamburgerstr & Zuilenstr	50	37	53	1		51	-	-	27	79	29	91	182%	3	0	
	322	762	oneven huisnr zijde - tussen Zuilenstr & ABC str	8	7	13	0	39	23	-	-	18	15	21	20	250%	0	1	
	323	-	oneven huisnr zijde - tussen ABCstr & Agnietenstraat	0	0	49	0		19	-	-	30	13	38	49	-	0	0	
	324	758	even huisnr zijde - tussen Wed & Hamburgerstraat	65	48	76	0	134	133	-	-	128	129	146	124	191%	0	0	
	325	-	even huisnr zijde - tussen Hamburgerstraat & brug thv Kathmandu	0	0	56	0	76	33	-	-	65	85	62	56	-	2	0	
	326	-	even huisnr zijde - tussen brug thv Kathmandu & Korte Smeestraat	0	0	23	0		28	-	-	9	20	18	23	-	0	0	
Oudegracht Tolsteegzijde	327	729 t/m 733	even huisnr zijde - tussen Korte Smeestr & Vrouwjutenstr	41	16	29	1	68	61	-	-	52	62	55	46	112%	1	0	
	328	723 & 724	even huisnr zijde - tussen Vrouwjutenstr & Twijnstr	36	27	5	0		37	-	-	29	40	27	32	89%	0	0	
	329	-	brug tussen Oudegracht nr 173 & 188	0	0	19	0	45	27	-	-	44	35	50	19	-	0	0	
	330	-	brug tussen Hamburgerstraat & Haverstraat	0	0	38	0	38	35	-	-	33	31	52	38	-	0	0	
	331	-	brug tussen Lange Smeestraat & Korte Smeestraat	0	0	31	0	16	14	-	-	23	16	20	31	-	0	0	
	332	-	brug tussen Vrouwjutenstraat & Geertestraat	0	0	11	0	1	9	-	-	8	3	13	11	-	0	0	
	333	-	brug tussen Twijnstraat & Lange Rozendaal	0	0	13	0	2	14	-	-	18	18	15	13	-	0	0	

straatnaam	cluster nr.	bevat rek nrs	omschrijving	capaciteit		aantal aangetroffen fietsen				Resultaat								overlg	
				A	B	C	D	E	F	G	H	I	J	K	L	M	N	O	
				aantal fietsklemmen/ plaatsen	In klem/rek	buiten klem/rek (excl bakfietsen)	bakfietsen	aantal fietsen juni 2010	aantal fietsen juni 2011	aantal fietsen sept 2011	aantal fietsen nov 2011	aantal fietsen juni 2012	aantal fietsen nov 2012	aantal fietsen juni 2013	aantal fietsen nov 2013	parkeerdruk nov 2013	aantal brommers	aantal fietswrakken	
ABC straat	334	763 & 764		19	5	17	0	10	16	-	-	9	11	25	22	116%	0	0	
Agnietenstraat	335	719	tussen Nieuwegracht & Lange Nieuwstraat	6	2	10	0	43	14	-	-	19	10	14	12	200%	2	0	
	336	718	tussen Lange Nieuwestr & Nicolaaskerkhof	10	10	7	1		22	-	-	10	25	12	18	180%	3	0	
Doelenstraat	337	706 & 707	tussen Nicolaasdwarsstr & Schutterstr	37	20	6	1	40	14	-	-	11	8	9	27	73%	0	0	
	338	708	tussen Schutterstr & Tolsteegbarriere	24	17	13	0		35	37	37	28	38	31	30	125%	0	0	
Eligenhof	339	-		0	0	3	0	1	4	-	-	0	0	0	3	-	0	0	
Eligenstraat	340	746		12	6	20	2	3	22	-	-	20	20	38	28	233%	0	0	
Groenestraat	341	742		6	4	36	0	26	23	-	-	44	40	51	40	667%	0	0	
Karmelietenhof	342	-		0	0	12	1	0	6	-	-	-	5	10	13	-	0	0	
Manenburg	343	-		0	0	2	0	0	4	-	-	0	1	0	2	-	0	0	
Nauwe Watersteeg	344	-		0	0	5	0	1	18	-	-	5	0	0	5	-	0	0	
Nicolaasdwarsstraat	345	-		0	0	0	0	0	0	-	-	0	0	1	0	-	0	0	
Nicolaaskerkhof	346	714 t/m 717		62	20	10	1	44	27	-	-	15	49	26	31	50%	0	0	
Nicolaasstraat	347	-		0	0	13	0	10	6	15	10	10	6	9	13	-	1	0	
Reguliersteeg	348	-		0	0	6	1	0	2	-	-	0	0	5	7	-	0	0	
Rondpoort	349	-		0	0	5	0	0	15	-	-	12	0	11	5	-	0	0	
Schutterstraat	350	-		0	0	8	1	12	8	-	-	6	8	11	9	-	0	0	
Tolsteegbarriere	351	709 & 710		35	28	13	0	46	55	30	39	58	55	55	41	117%	0	0	
Tolsteegbrug	352	701 t/m 703 & 761		72	44	12	0	95	62	47	60	49	54	35	56	78%	0	0	
Twijnstraat a/d werf	353	-		0	0	24	2	7	10	-	-	7	5	3	26	-	2	0	
Twijnstraat	354	720 t/m 722 & 765	tussen Oudegracht Tolsteegzijde & Nicolaasstraat	60	55	13	0	87	89	122	124	87	67	92	68	113%	0	0	
	355	711 t/m 713	tussen Nicolaasstraat & Tolsteegbarriere	30	28	25	0	67	81	94	80	77	24	74	53	177%	1	0	
Vrouwjutenhof	356	725 t/m 727		18	11	28	0	21	21	-	-	30	27	42	39	217%	2	0	
Vrouwjutenstraat	357	728		6	3	12	0	14	18	-	-	19	10	16	15	250%	0	0	
Wijde Doelen	358	705	tussen Nicolaasdwarsstr & Schutterstr	12	10	13	0	30	7	-	-	11	6	13	23	192%	0	0	
	359	704	tussen Schutterstr & Tolsteegbarriere	12	8	7	0		31	38	23	32	38	23	15	125%	1	0	
Wijde Watersteeg	360	-		0	0	14	0	6	13	-	-	16	26	15	14	-	1	0	
Zullenstraat	361	-		0	0	38	0	21	22	-	-	33	25	30	38	-	0	0	
<b>TOTAAL</b>				<b>823</b>	<b>514</b>	<b>973</b>	<b>13</b>	<b>1330</b>	<b>1550</b>	<b>-</b>	<b>-</b>	<b>1421</b>	<b>1405</b>	<b>1535</b>	<b>1500</b>	<b>182%</b>	<b>20</b>	<b>1</b>	

Opmerking(en) bij bovenstaande tabel:

- van de fietsen 'in klem/rek' in cluster 354 stonden 15 fietsen in het parkeervak.

B7: zondag 24 november 2013 01:00 – 03:00 uur

straatnaam	cluster nr.	bevat rek nrs	omschrijving	capaciteit		aantal aangetroffen fietsen				Resultaat								overlg	
				A	B	C	D	E	F	G	H	I	J	K	L	M	N	O	
				aantal fietsklemmen/ plaatsen	In klem/rek	buiten klem/rek (excl bakfietsen)	bakfietsen	aantal fietsen juni 2010	aantal fietsen juni 2011	aantal fietsen sept 2011	aantal fietsen nov 2011	aantal fietsen juni 2012	aantal fietsen nov 2012	aantal fietsen juni 2013	aantal fietsen nov 2013	parkeerdruk nov 2013	aantal brommers	aantal fietswrakken	
Abraham Dolehof	306	-		0	0	7	1	0	7	-	-	-	0	0	8	-	0	0	
Abraham Dolesteeg	307	-		0	0	4	0	0	13	-	-	2	4	6	4	-	0	0	
Catharijnesteeg	308	749		10	7	3	0	17	17	-	-	15	9	8	10	100%	0	0	
Dorstige Harthof	309	747		6	5	5	0	7	7	-	-	8	9	6	10	167%	1	0	
Dorstige Hartsteeg	310	-		0	0	23	0	7	11	-	-	12	13	14	23	-	0	0	
Hamburgerstraat	311	759	tussen Nieuwegracht & Lange Nieuwstraat	12	5	12	0	8	18	-	-	28	12	14	17	142%	0	0	
	312	-	tussen Lange Nieuwstraat & Oudegracht	0	0	12	0	20	13	-	-	15	11	14	12	-	0	0	
Hofpoort	313	-		0	0	2	0	0	0	-	-	4	8	7	2	-	0	0	
Korte Nieuwstraat	314	757		10	7	38	0	12	18	-	-	24	33	22	45	450%	0	0	
Korte Smeestraat	315	-		0	0	11	0	20	6	-	-	8	8	10	11	-	1	0	
	316	-	tussen Hamburgerstraat & Catharijnesteeg	0	0	29	0		15	-	-	17	9	35	29	-	0	0	
Lange Nieuwstraat	317	748	tussen Catharijnesteeg & Korte Smeestr	28	25	20	0	88	25	-	-	38	30	44	45	161%	0	0	
	318	734 t/m 741	tussen Korte Smeestr & Vrouwjutenstr	56	47	85	0		49	-	-	86	79	76	132	236%	0	0	
	319	743 t/m 745	tussen Vrouwjutenstr & Agnietenstr	56	18	19	1	25	42	-	-	27	20	19	38	68%	0	0	
	320	754	oneven huisnr zijde - tussen Trans & Hamburgerstr	24	6	6	0		18	-	-	16	11	17	12	50%	1	0	
Nieuwegracht	321	750 t/m 753 & 760	oneven huisnr zijde - tussen Hamburgerstr & Zuilenstr	50	8	39	0	29	22	-	-	40	30	33	47	94%	2	0	
	322	762	oneven huisnr zijde - tussen Zuilenstr & ABC str	8	5	3	0		20	-	-	19	12	26	8	100%	0	1	
	323	-	oneven huisnr zijde - tussen ABCstr & Agnietenstraat	0	0	36	0	27	41	-	-	38	31	48	36	-	0	0	
	324	758	even huisnr zijde - tussen Wed & Hamburgerstraat	65	63	89	1	113	135	-	-	122	157	154	153	235%	0	0	
	325	-	even huisnr zijde - tussen Hamburgerstraat & brug thv Kathmandu	0	0	48	0		73	-	-	52	64	51	48	-	3	0	
	326	-	even huisnr zijde - tussen brug thv Kathmandu & Korte Smeestraat	0	0	11	0	71	28	-	-	12	41	42	11	-	1	0	
	327	729 t/m 733	even huisnr zijde - tussen Korte Smeestr & Vrouwjutenstr	41	28	26	1	65	36	-	-	46	58	59	55	134%	0	0	
Oudegracht Tolsteegzijde	328	723 & 724	even huisnr zijde - tussen Vrouwjutenstr & Twijnstr	36	27	9	0		38	-	-	25	31	21	36	100%	0	0	
	329	-	brug tussen Oudegracht nr 173 & 188	0	0	39	0	13	23	-	-	24	38	30	39	-	0	0	
	330	-	brug tussen Hamburgerstraat & Haverstraat	0	0	33	0	19	22	-	-	37	44	4	33	-	0	0	
	331	-	brug tussen Lange Smeestraat & Korte Smeestraat	0	0	35	0	13	27	-	-	32	54	45	35	-	1	0	
	332	-	brug tussen Vrouwjutenstraat & Geertestraat	0	0	27	0	8	8	-	-	10	18	20	27	-	0	0	
	333	-	brug tussen Twijnstraat & Lange Rozendaal	0	0	18	0	4	4	-	-	13	18	22	18	-	0	0	

straatnaam	cluster nr.	bevat rek nrs	omschrijving	capaciteit		aantal aangetroffen fietsen				Resultaat								overlg	
				A	B	C	D	E	F	G	H	I	J	K	L	M	N	O	
				aantal fietsklemmen/ plaatsen	In klem/rek	buiten klem/rek (excl bakfietsen)	bakfietsen	aantal fietsen juni 2010	aantal fietsen juni 2011	aantal fietsen sept 2011	aantal fietsen nov 2011	aantal fietsen juni 2012	aantal fietsen nov 2012	aantal fietsen juni 2013	aantal fietsen nov 2013	parkeerdruk nov 2013	aantal brommers	aantal fietswrakken	
ABC straat	334	763 & 764		19	8	31	0	13	15	-	-	16	6	39	39	205%	0	0	
Agnietenstraat	335	719	tussen Nieuwegracht & Lange Nieuwstraat	6	2	13	0	17	12	-	-	10	5	17	15	250%	0	0	
	336	718	tussen Lange Nieuwestr & Nicolaaskerkhof	10	0	0	0		17	-	-	0	7	0	0	0%	0	0	
Doelenstraat	337	706 & 707	tussen Nicolaasdwarsstr & Schutterstr	37	18	7	0	42	14	-	-	6	6	8	25	68%	0	0	
	338	708	tussen Schutterstr & Tolsteegbarriere	24	21	5	0		18	42	26	24	27	15	26	108%	0	0	
Eligenhof	339	-		0	0	1	0	1	1	-	-	0	3	0	1	-	0	0	
Eligenstraat	340	746		12	3	6	0	28	11	-	-	28	27	31	9	75%	0	0	
Groenestraat	341	742		6	4	15	0	28	20	-	-	27	47	64	19	317%	1	0	
Karmelietenhof	342	-		0	0	16	1	3	3	-	-	-	0	0	17	-	2	0	
Manenburg	343	-		0	0	18	0	8	2	-	-	2	31	3	18	-	0	0	
Nauwe Watersteeg	344	-		0	0	4	0	0	4	-	-	4	8	1	4	-	0	0	
Nicolaasdwarsstraat	345	-		0	0	0	0	0	0	-	-	0	3	0	0	-	0	0	
Nicolaaskerkhof	346	714 t/m 717		62	22	18	0	5	10	-	-	6	9	8	40	65%	0	0	
Nicolaasstraat	347	-		0	0	10	0	6	8	10	10	7	11	10	10	-	0	0	
Reguliersteeg	348	-		0	0	12	1	0	0	-	-	6	14	6	13	-	2	0	
Rondpoort	349	-		0	0	10	0	0	5	-	-	12	9	8	10	-	0	0	
Schutterstraat	350	-		0	0	6	0	9	5	-	-	8	7	12	6	-	2	0	
Tolsteegbarriere	351	709 & 710		35	25	44	0	19	65	53	44	46	62	75	69	197%	1	0	
Tolsteegbrug	352	701 t/m 703 & 761		72	31	25	0	78	52	64	51	24	97	66	56	78%	0	0	
Twijnstraat a/d werf	353	-		0	0	9	2	6	5	-	-	6	24	4	11	-	0	0	
Twijnstraat	354	720 t/m 722 & 765	tussen Oudegracht Tolsteegzijde & Nicolaasstraat	60	51	33	0	40	65	56	65	58	60	104	84	140%	5	0	
	355	711 t/m 713	tussen Nicolaasstraat & Tolsteegbarriere	30	29	42	0	43	42	95	51	46	51	56	71	237%	1	0	
Vrouwjutenhof	356	725 t/m 727		18	15	24	0	17	15	-	-	34	35	43	39	217%	1	0	
Vrouwjutenstraat	357	728		6	5	9	0	15	8	-	-	21	8	14	14	233%	0	0	
Wijde Doelen	358	705	tussen Nicolaasdwarsstr & Schutterstr	12	12	14	0	32	7	-	-	11	27	17	26	217%	0	0	
	359	704	tussen Schutterstr & Tolsteegbarriere	12	7	40	0		12	52	24	28	25	27	47	392%	1	0	
Wijde Watersteeg	360	-		0	0	2	0	0	6	-	-	8	8	7	2	-	1	0	
Zullenstraat	361	-		0	0	24	0	38	16	-	-	41	9	40	24	-	0	0	
<b>TOTAAL</b>				<b>823</b>	<b>504</b>	<b>1127</b>	<b>8</b>	<b>1014</b>	<b>1174</b>	-	-	<b>1249</b>	<b>1478</b>	<b>1522</b>	<b>1639</b>	<b>199%</b>	<b>27</b>	<b>1</b>	

Opmerking(en) bij bovenstaande tabel:

- van de fietsen 'in klem/rek' in cluster 354 stonden 11 fietsen in het parkeervak.



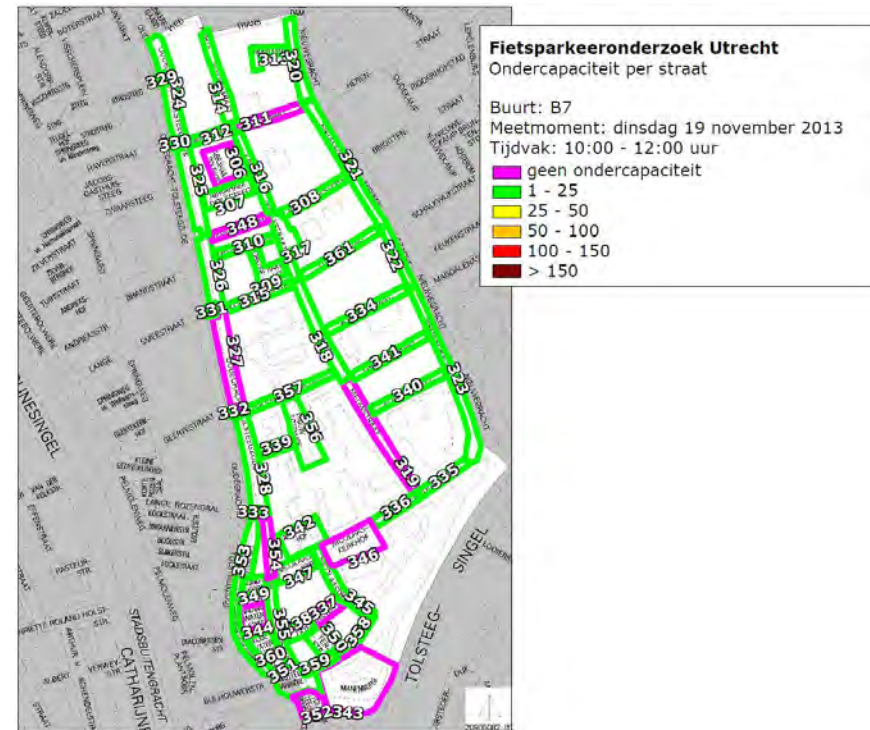
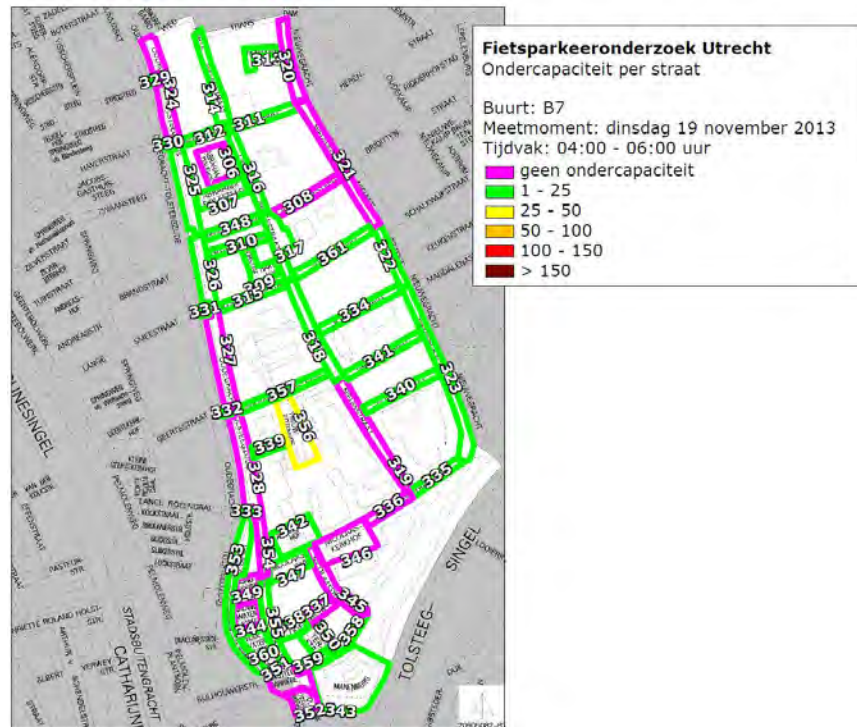
B7: zondag 24 november 2013 13:30 – 16:00 uur

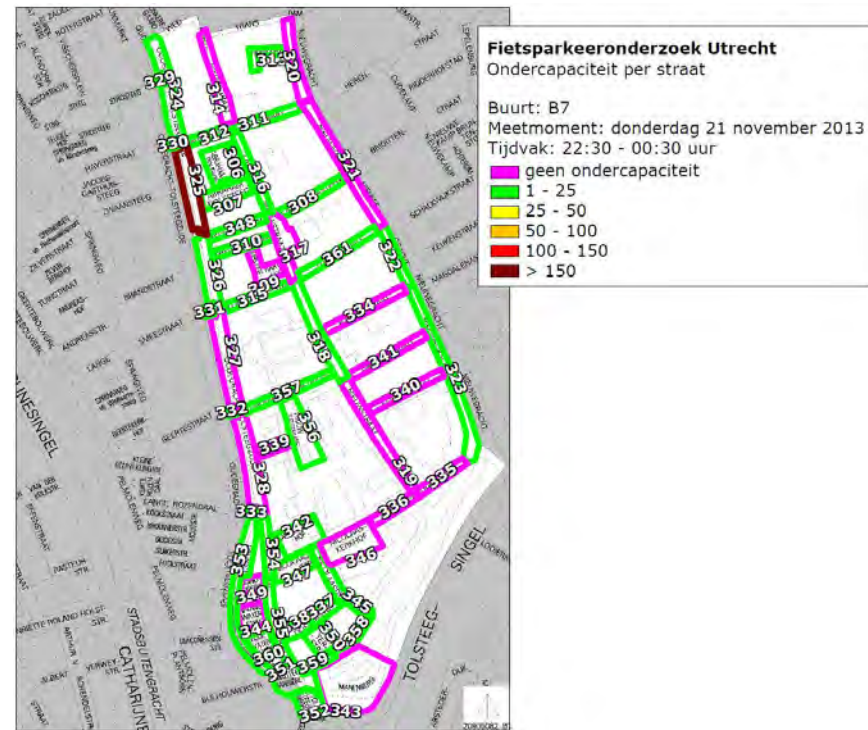
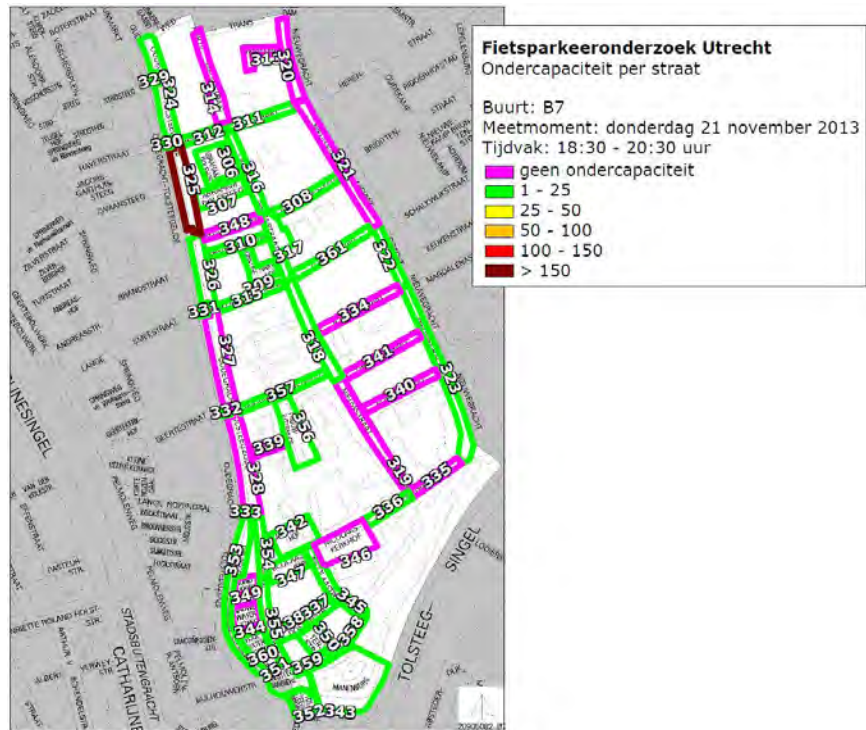
straatnaam	cluster nr.	bevat rek nrs	omschrijving	capaciteit		aantal aangetroffen fietsen				Resultaat								overlg	
				A	B	C	D	E	F	G	H	I	J	K	L	M	N	O	
				aantal fietsklemmen/ plaatsen	In klem/rek	buiten klem/rek (excl bakfietsen)	bakfietsen	aantal fietsen juni 2010	aantal fietsen juni 2011	aantal fietsen sept 2011	aantal fietsen nov 2011	aantal fietsen juni 2012	aantal fietsen nov 2012	aantal fietsen juni 2013	aantal fietsen nov 2013	parkeerdruk nov 2013	aantal brommers	aantal fietswrakken	
Abraham Dolehof	306	-		0	0	0	0	-	-	-	-	-	3	1	0	-	0	0	
Abraham Dolesteeg	307	-		0	0	8	0	-	-	-	-	-	6	6	8	-	0	0	
Catharijnesteeg	308	749		10	8	11	0	-	-	-	-	-	34	37	19	190%	0	0	
Dorstige Harthof	309	747		6	1	2	0	-	-	-	-	-	9	6	3	50%	0	0	
Dorstige Hartsteeg	310	-		0	0	12	0	-	-	-	-	-	14	17	12	-	0	0	
Hamburgerstraat	311	759	tussen Nieuwegracht & Lange Nieuwstraat	12	11	18	0	-	-	-	-	-	14	14	29	242%	0	0	
	312	-	tussen Lange Nieuwstraat & Oudegracht	0	0	14	0	-	-	-	-	-	13	13	14	-	0	0	
Hofpoort	313	-		0	0	0	0	-	-	-	-	-	7	6	0	-	0	0	
Korte Nieuwstraat	314	757		10	9	20	0	-	-	-	-	-	45	35	29	290%	0	0	
Korte Smeestraat	315	-		0	0	10	0	-	-	-	-	-	9	7	10	-	0	0	
	316	-	tussen Hamburgerstraat & Catharijnesteeg	0	0	9	0	-	-	-	-	-	28	29	9	-	0	0	
Lange Nieuwstraat	317	748	tussen Catharijnesteeg & Korte Smeestr	28	28	16	0	-	-	-	-	-	37	42	44	157%	0	0	
	318	734 t/m 741	tussen Korte Smeestr & Vrouwjutenstr	56	36	18	0	-	-	-	-	-	82	80	54	96%	0	0	
	319	743 t/m 745	tussen Vrouwjutenstr & Agnietenstr	56	24	7	0	-	-	-	-	-	37	47	31	55%	1	0	
	320	754	oneven huisnr zijde - tussen Trans & Hamburgerstr	24	7	21	0	-	-	-	-	-	13	18	28	117%	0	0	
Nieuwegracht	321	750 t/m 753 & 760	oneven huisnr zijde - tussen Hamburgerstr & Zuilenstr	50	16	22	0	-	-	-	-	-	42	34	38	76%	0	0	
	322	762	oneven huisnr zijde - tussen Zuilenstr & ABC str	8	2	27	0	-	-	-	-	-	11	19	29	363%	0	1	
	323	-	oneven huisnr zijde - tussen ABCstr & Agnietenstraat	0	0	48	0	-	-	-	-	-	29	38	48	-	0	0	
	324	758	even huisnr zijde - tussen Wed & Hamburgerstraat	65	54	22	0	-	-	-	-	-	91	93	76	117%	0	0	
	325	-	even huisnr zijde - tussen Hamburgerstraat & brug thv Kathmandu	0	0	68	0	-	-	-	-	-	72	56	68	-	2	0	
	326	-	even huisnr zijde - tussen brug thv Kathmandu & Korte Smeestraat	0	0	12	0	-	-	-	-	-	11	15	12	-	1	0	
Oudegracht Tolsteegzijde	327	729 t/m 733	even huisnr zijde - tussen Korte Smeestr & Vrouwjutenstr	41	29	21	1	-	-	-	-	-	35	32	51	124%	0	0	
	328	723 & 724	even huisnr zijde - tussen Vrouwjutenstr & Twijnstr	36	33	9	0	-	-	-	-	-	33	28	42	117%	2	0	
	329	-	brug tussen Oudegracht nr 173 & 188	0	0	38	0	-	-	-	-	-	15	18	38	-	0	0	
	330	-	brug tussen Hamburgerstraat & Haverstraat	0	0	31	0	-	-	-	-	-	36	35	31	-	0	0	
	331	-	brug tussen Lange Smeestraat & Korte Smeestraat	0	0	20	0	-	-	-	-	-	14	25	20	-	0	0	
	332	-	brug tussen Vrouwjutenstraat & Geertesstraat	0	0	13	0	-	-	-	-	-	9	13	13	-	0	0	
	333	-	brug tussen Twijnstraat & Lange Rozendaal	0	0	16	0	-	-	-	-	-	13	23	16	-	0	0	

straatnaam	cluster nr.	bevat rek nrs	omschrijving	capaciteit		aantal aangetroffen fietsen				Resultaat								overlg	
				A	B	C	D	E	F	G	H	I	J	K	L	M	N	O	
				aantal fietsklemmen/ plaatsen	In klem/rek	buiten klem/rek (excl bakfietsen)	bakfietsen	aantal fietsen juni 2010	aantal fietsen juni 2011	aantal fietsen sept 2011	aantal fietsen nov 2011	aantal fietsen juni 2012	aantal fietsen nov 2012	aantal fietsen juni 2013	aantal fietsen nov 2013	parkeerdruk nov 2013	aantal brommers	aantal fietswrakken	
ABC straat	334	763 & 764		19	8	4	0	-	-	-	-	-	17	31	12	63%	0	0	
Agnietenstraat	335	719	tussen Nieuwegracht & Lange Nieuwstraat	6	5	8	0	-	-	-	-	-	22	18	13	217%	0	0	
	336	718	tussen Lange Nieuwestr & Nicolaaskerkhof	10	8	6	0	-	-	-	-	-	85	12	14	140%	0	0	
Doelenstraat	337	706 & 707	tussen Nicolaasdwarsstr & Schutterstr	37	35	21	0	-	-	-	-	-	40	10	56	151%	0	0	
	338	708	tussen Schutterstr & Tolsteegbarriere	24	19	11	0	-	-	-	13	-	6	23	30	125%	0	0	
Eligenhof	339	-		0	0	2	0	-	-	-	-	-	0	0	2	-	0	0	
Eligenstraat	340	746		12	7	12	0	-	-	-	-	-	13	35	19	158%	0	0	
Groenestraat	341	742		6	2	36	0	-	-	-	-	-	43	59	38	633%	0	0	
Karmelietenhof	342	-		0	0	3	0	-	-	-	-	-	7	12	3	-	0	0	
Manenburg	343	-		0	0	2	0	-	-	-	-	-	19	9	2	-	0	0	
Nauwe Watersteeg	344	-		0	0	0	0	-	-	-	-	-	0	0	0	-	1	0	
Nicolaasdwarsstraat	345	-		0	0	14	0	-	-	-	-	-	0	0	14	-	0	0	
Nicolaaskerkhof	346	714 t/m 717		62	31	2	0	-	-	-	-	-	49	75	33	53%	0	0	
Nicolaasstraat	347	-		0	0	4	0	-	-	-	13	-	8	7	4	-	0	0	
Reguliersteeg	348	-		0	0	0	0	-	-	-	-	-	0	4	0	-	0	0	
Rondpoort	349	-		0	0	1	0	-	-	-	-	-	3	11	1	-	0	0	
Schutterstraat	350	-		0	0	16	0	-	-	-	-	-	11	14	16	-	0	0	
Tolsteegbarriere	351	709 & 710		35	31	16	0	-	-	-	42	-	37	85	47	134%	3	0	
Tolsteegbrug	352	701 t/m 703 & 761		72	69	28	0	-	-	-	49	-	69	78	97	135%	1	0	
Twijnstraat a/d werf	353	-		0	0	17	2	-	-	-	-	-	0	3	19	-	1	0	
Twijnstraat	354	720 t/m 722 & 765	tussen Oudegracht Tolsteegzijde & Nicolaasstraat	60	60	30	0	-	-	-	67	-	64	74	90	150%	0	0	
	355	711 t/m 713	tussen Nicolaasstraat & Tolsteegbarriere	30	27	9	0	-	-	-	50	-	31	49	36	120%	0	0	
Vrouwjutenhof	356	725 t/m 727		18	16	4	0	-	-	-	-	-	28	38	20	111%	0	0	
Vrouwjutenstraat	357	728		6	4	6	1	-	-	-	-	-	16	14	11	183%	1	0	
Wijde Doelen	358	705	tussen Nicolaasdwarsstr & Schutterstr	12	10	6	0	-	-	-	-	-	9	17	16	133%	0	0	
	359	704	tussen Schutterstr & Tolsteegbarriere	12	11	8	0	-	-	-	36	-	39	25	19	158%	0	0	
Wijde Watersteeg	360	-		0	0	7	0	-	-	-	-	-	12	10	7	-	0	0	
Zullenstraat	361	-		0	0	16	1	-	-	-	-	-	29	34	17	-	0	0	
<b>TOTAAL</b>				<b>823</b>	<b>601</b>	<b>802</b>	<b>5</b>	<b>-</b>	<b>-</b>	<b>-</b>	<b>-</b>	<b>-</b>	<b>1419</b>	<b>1534</b>	<b>1408</b>	<b>171%</b>	<b>13</b>	<b>1</b>	

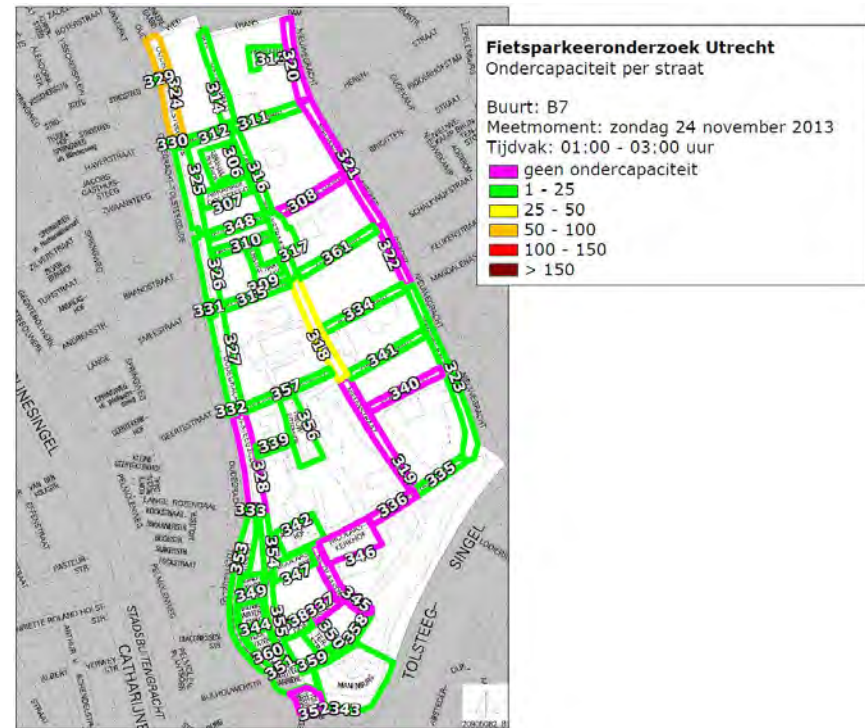
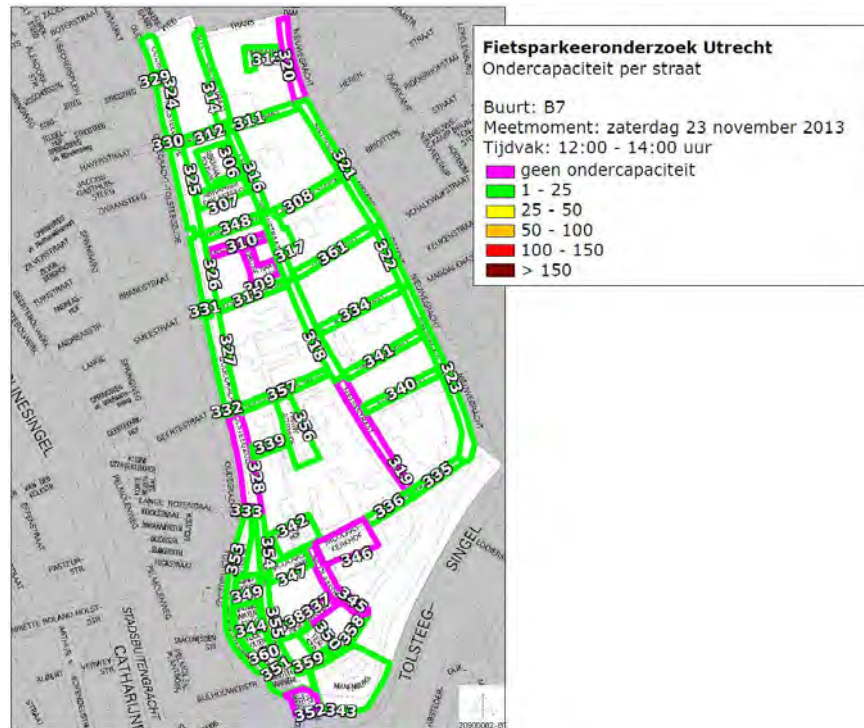
Opmerking(en) bij bovenstaande tabel:

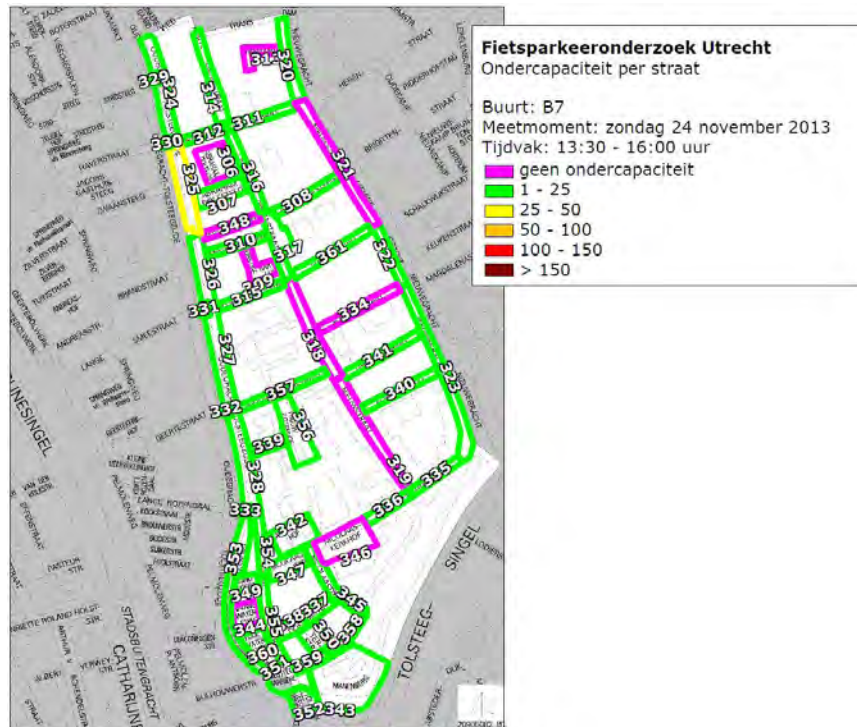
- van de fietsen 'in klem/rek' in cluster 354 stonden 20 fietsen in het parkeervak.











### 3.8 Resultaten buurt B8 – Nieuwegracht oost

B8: dinsdag 19 november 2013 04:00 – 06:00 uur

straatnaam	cluster nr.	bevat rek nrs	omschrijving	aantal aangetroffen fietsen				Resultaat										overig	
				A	B	C	D	E	F	G	H	I	J	K	L	M	N	O	
				aantal fietsklemmen/plaatsen	in klem/rek	buiten klem/rek (excl bakfietsen)	bakfietsen	aantal fietsen juni 2010	aantal fietsen juni 2011	aantal fietsen sept 2011	aantal fietsen nov 2011	aantal fietsen juni 2012	aantal fietsen nov 2012	aantal fietsen juni 2013	aantal fietsen nov 2013	parkeerdruk nov 2013	aantal brommers	aantal fietswraakten	
Kromme Nieuwegracht	362	-	tussen Pausdam & Hieronymusplantsoen	0	0	64	1	-	-	-	-	-	-	-	50	65	-	0	2
Jeruzalemsstraat	363	-		0	0	30	0	-	-	-	-	-	-	-	28	30	-	1	0
Hieronymusplantsoen	364	801 & 802		84	15	23	0	-	-	-	-	-	-	-	16	38	45%	0	2
Herenstraat	365	803 & 806	tussen Lepelenburg & Oude Kamp	22	0	18	0	-	-	-	-	-	-	-	33	18	82%	2	0
	366	-	tussen Oudekamp & Nieuwegracht	0	0	6	0	-	-	-	-	-	-	-	14	6	-	0	0
Lepelenburg	367	804 & 809	tussen Herenstraat & Brigittenstraat	18	12	4	0	-	-	-	-	-	-	-	3	16	89%	0	0
	368	-	tussen Brigittenstraat & brug tussen Lepelenburg & Mallesingel	0	0	0	0	-	-	-	-	-	-	-	3	0	-	0	0
	369	-	brug tussen Lepelenburg & Mallesingel	0	0	0	0	-	-	-	-	-	-	-	1	0	-	0	0
	370	-	brug tussen Herenstraat & Mallesingel	0	0	0	0	-	-	-	-	-	-	-	0	0	-	0	0
Brigittenstraat	371	-	tussen Lepelenburg & Oude Kamp	0	0	30	0	-	-	-	-	-	-	-	22	30	-	0	1
	372	-	tussen Oudekamp & Nieuwegracht	0	0	18	0	-	-	-	-	-	-	-	21	18	-	0	0
Bruntenhof	373	-		0	0	1	0	-	-	-	-	-	-	-	0	1	-	0	0
Bruntensteeg	374	-		0	0	6	0	-	-	-	-	-	-	-	4	6	-	1	0
Oude Kamp	375	805 & 806		22	8	21	0	-	-	-	-	-	-	-	29	29	132%	0	0
Nieuwe Kamp	376	-		0	0	4	0	-	-	-	-	-	-	-	6	4	-	0	0
Achterom	377	810		5	3	4	0	-	-	-	-	-	-	-	11	7	140%	0	0
Ridderhofstad	378	807 & 808		24	6	0	0	-	-	-	-	-	-	-	6	6	25%	0	0
Schalkwijkstraat	379	-	tussen Nieuwegracht & Nieuwekamp	0	0	12	0	-	-	-	-	-	-	-	16	12	-	0	0
	380	-	tussen Nieuwekamp & Servaasbolwerk	0	0	0	0	-	-	-	-	-	-	-	0	0	-	0	0
Servaasbolwerk	382	811	tussen Schalkwijkstr & Keukenstr	12	5	2	0	-	-	-	-	-	-	-	11	7	58%	0	1
	383	-	tussen Keukenstr & Magdalenastr	0	0	2	0	-	-	-	-	-	-	-	1	2	-	0	0
	384	803 & 804	tussen Magdalenastr & Nieuwegracht	6	0	0	0	-	-	-	-	-	-	-	0	0	0%	0	0
Keukenstraat	385	-		0	0	2	0	-	-	-	-	-	-	-	16	2	-	0	0
Magdalenastr	386	812		6	1	3	0	-	-	-	-	-	-	-	21	4	67%	0	0
Zonnenburg	387	815		24	6	1	0	-	-	-	-	-	-	-	1	7	29%	0	0



straatnaam	cluster nr.	bevat rek nrs	omschrijving	capaciteit		aantal aangetroffen fietsen			Resultaat								overig		
				A	B	C	D	E	F	G	H	I	J	K	L	M	N	O	
				aantal fietsklemmen/plaatsen	In klem/rek	buiten klem/rek (excl bakfietsen)	bakfietsen	aantal fietsen juni 2010	aantal fietsen juni 2011	aantal fietsen sept 2011	aantal fietsen nov 2011	aantal fietsen juni 2012	aantal fietsen nov 2012	aantal fietsen juni 2013	aantal fietsen nov 2013	parkeerdruk nov 2013	aantal brommers	aantal fietswrakken	
Nieuwegracht	388	-	zijde even huisnr's tussen brug bij Tolsteegsingel & Servaasbolwerk	0	0	0	0	-	-	-	-	-	-	-	0	0	-	0	0
	389	-	zijde even huisnr's, tussen Servaasbolwerk & Magdalenastr	0	0	17	0	-	-	-	-	-	-	-	14	17	-	0	0
	390	-	zijde even huisnr's, tussen Magdalenastr & Keukenstr	0	0	2	0	-	-	-	-	-	-	-	3	2	-	0	0
	391	-	zijde even huisnr's, tussen Keukenstr & Schalkwijkstr	0	0	12	0	-	-	-	-	-	-	-	15	12	-	0	0
	392	-	zijde even huisnr's, tussen Schalkwijkstr & Brigittenstr	0	0	32	0	-	-	-	-	-	-	-	28	32	-	0	0
	393	-	zijde even huisnr's, tussen Brigittenstr & Herenstr	0	0	10	0	-	-	-	-	-	-	-	33	10	-	0	0
	394	-	zijde even huisnr's, tussen Herenstr & Pausdam	0	0	39	0	-	-	-	-	-	-	-	29	39	-	1	0
	395	-	brug tussen Magdalenastraat & ABC straat	0	0	10	0	-	-	-	-	-	-	-	17	10	-	0	0
	396	-	brug tussen Schalkwijkstraat & Zuijlenstraat	0	0	3	0	-	-	-	-	-	-	-	6	3	-	0	0
	397	-	brug tussen Brigittenstraat & Catharijnesteeg	0	0	5	0	-	-	-	-	-	-	-	8	5	-	1	0
	398	-	brug tussen Herenstraat & Hamburgerstraat	0	0	9	0	-	-	-	-	-	-	-	12	9	-	0	0
	399	-	brug tussen Nieuwegracht & Tolsteegsingel	0	0	3	0	-	-	-	-	-	-	-	6	3	-	0	0
	381	-	brug tussen Nieuwegracht & Agnietenstr	0	0	0	0	-	-	-	-	-	-	-	1	0	-	0	0
<b>TOTAAL</b>				<b>223</b>	<b>56</b>	<b>393</b>	<b>1</b>	-	-	-	-	-	-	<b>485</b>	<b>450</b>	<b>202%</b>	<b>6</b>	<b>6</b>	

B8: dinsdag 19 november 2013 10:00 – 12:00 uur

straatnaam	cluster nr.	bevat rek nrs	omschrijving	capaciteit		aantal aangetroffen fietsen				Resultaat								overlg	
				A	B	C	D	E	F	G	H	I	J	K	L	M	N	O	
				aantal fietsklemmen/ plaatsen	In klem/rek	buiten klem/rek (excl bakfietsen)	bakfietsen	aantal fietsen juni 2010	aantal fietsen juni 2011	aantal fietsen sept 2011	aantal fietsen nov 2011	aantal fietsen juni 2012	aantal fietsen nov 2012	aantal fietsen juni 2013	aantal fietsen nov 2013	parkeerdruk nov 2013	aantal brommers	aantal fietswrakken	
Kromme Nieuwegracht	362	-	tussen Pausdam & Hieronymusplantsoen	0	0	162	0	164	94	-	-	103	87	120	162	-	0	2	
Jeruzalemsstraat	363	-		0	0	14	0	20	14	-	-	21	20	18	14	-	0	0	
Hieronymusplantsoen	364	801 & 802		84	71	18	0	119	41	-	-	151	20	14	89	106%	0	2	
Herenstraat	365	803 & 806	tussen Lepelenburg & Oude Kamp	22	21	0	0	38	28	-	-	31	19	35	21	95%	0	0	
	366	-	tussen Oudekamp & Nieuwegracht	0	0	7	0		4	-	-	9	5	13	7	-	0	0	
Lepelenburg	367	804 & 809	tussen Herenstraat & Brigittenstraat	18	14	0	0	5	13	-	-	13	24	40	14	78%	2	0	
	368	-	tussen Brigittenstraat & brug tussen Lepelenburg & Maliesingel	0	0	6	0		0	-	-	1	1	4	6	-	0	0	
	369	-	brug tussen Lepelenburg & Maliesingel	0	0	9	0		0	-	-	0	3	1	9	-	0	0	
	370	-	brug tussen Herenstraat & Maliesingel	0	0	11	0		0	-	-	0	0	0	11	-	0	0	
Brigittenstraat	371	-	tussen Lepelenburg & Oude Kamp	0	0	3	0	28	5	-	-	18	11	14	3	-	0	1	
	372	-	tussen Oudekamp & Nieuwegracht	0	0	5	0		7	-	-	14	15	17	5	-	0	0	
Bruntenhof	373	-		0	0	20	0	9	0	-	-	0	0	0	20	-	0	0	
Bruntensteeg	374	-		0	0	16	0	0	2	-	-	1	2	5	16	-	0	0	
Oude Kamp	375	805 & 806		22	20	4	0	27	21	-	-	25	20	14	24	109%	0	0	
Nieuwe Kamp	376	-		0	0	12	0	2	8	-	-	5	7	6	12	-	0	0	
Achterom	377	810		5	3	0	0	3	2	-	-	3	4	5	3	60%	0	0	
Ridderhofstad	378	807 & 808		24	19	4	0	2	8	-	-	3	6	5	23	96%	0	0	
Schalkwijkstraat	379	-	tussen Nieuwegracht & Nieuwekamp	0	0	10	0	2	1	-	-	3	5	11	10	-	0	0	
	380	-	tussen Nieuwekamp & Servaasbolwerk	0	0	5	0		0	-	-	0	0	4	5	-	0	0	
Servaasbolwerk	382	811	tussen Schalkwijkstr & Keukenstr	12	9	0	0	14	5	-	-	7	3	11	9	75%	0	1	
	383	-	tussen Keukenstr & Magdalenastr	0	0	4	0		3	-	-	2	2	2	4	-	0	0	
	384	813 & 814	tussen Magdalenastr & Nieuwegracht	6	6	1	0		6	-	-	6	9	4	7	117%	0	0	
Keukenstraat	385	-		0	0	0	0	5	7	-	-	11	11	10	0	-	0	0	
Magdalenastraat	386	812		6	5	2	0	2	4	-	-	11	11	15	7	117%	0	0	
Zonnenburg	387	815		24	24	7	0	21	1	-	-	1	14	0	31	129%	0	0	

straatnaam	cluster nr.	bevat rek nrs	omschrijving	capaciteit		aantal aangetroffen fietsen			Resultaat								overig		
				A	B	C	D	E	F	G	H	I	J	K	L	M	N	O	
				aantal fietsklemmen/plaatsen	In klem/rek	buiten klem/rek (excl bakfietsen)	bakfietsen	aantal fietsen juni 2010	aantal fietsen juni 2011	aantal fietsen sept 2011	aantal fietsen nov 2011	aantal fietsen juni 2012	aantal fietsen nov 2012	aantal fietsen juni 2013	aantal fietsen nov 2013	parkeerdruk nov 2013	aantal brommers	aantal fietswrakken	
Nieuwegracht	388	-	zijde even huisnr's tussen brug bij Tolsteegsingel & Servaasbolwerk	0	0	0	0	19	0	-	-	0	0	0	0	0	-	0	0
	389	-	zijde even huisnr's, tussen Servaasbolwerk & Magdalenastr	0	0	31	0		31	-	-	23	24	33	31	-	1	0	
	390	-	zijde even huisnr's, tussen Magdalenastr & Keukenstr	0	0	1	3		4	-	-	2	0	3	4	-	0	0	
	391	-	zijde even huisnr's, tussen Keukenstr & Schalkwijkstr	0	0	33	0		10	-	-	12	14	13	33	-	0	0	
	392	-	zijde even huisnr's, tussen Schalkwijkstr & Brigittenstr	0	0	17	0	23	-	-	34	35	22	17	-	0	0		
	393	-	zijde even huisnr's, tussen Brigittenstr & Herenstr	0	0	25	0	43	-	-	37	34	30	25	-	0	0		
	394	-	zijde even huisnr's, tussen Herenstr & Pausdam	0	0	44	0	39	-	-	32	42	33	44	-	0	0		
	395	-	brug tussen Magdalenastraat & ABC straat	0	0	13	0	13	10	-	-	12	10	12	13	-	0	0	
	396	-	brug tussen Schalkwijkstraat & Zuilenstraat	0	0	7	1	10	7	-	-	6	4	13	8	-	0	0	
	397	-	brug tussen Brigittenstraat & Catharijnesteeg	0	0	4	0	12	11	-	-	16	16	8	4	-	0	0	
	398	-	brug tussen Herenstraat & Hamburgerstraat	0	0	11	2	18	15	-	-	18	15	16	13	-	1	0	
	399	-	brug tussen Nieuwegracht & Tolsteegsingel	0	0	12	0	-	0	-	-	0	0	0	12	-	0	0	
	381	-	brug tussen Nieuwegracht & Agnietenstr	0	0	6	0	-	0	-	-	0	0	1	6	-	0	0	
	<b>TOTAAL</b>				<b>223</b>	<b>192</b>	<b>524</b>	<b>6</b>	<b>631</b>	<b>467</b>	-	-	<b>631</b>	<b>493</b>	<b>552</b>	<b>722</b>	<b>324%</b>	<b>4</b>	<b>6</b>

B8: donderdag 21 november 2013 18:30 – 20:30 uur

straatnaam	cluster nr.	bevat rek nrs	omschrijving	capaciteit		aantal aangetroffen fietsen				Resultaat								overlg	
				A	B	C	D	E	F	G	H	I	J	K	L	M	N	O	
				aantal fietsklemmen/ plaatsen	In klem/rek	buiten klem/rek (excl bakfietsen)	bakfietsen	aantal fietsen juni 2010	aantal fietsen juni 2011	aantal fietsen sept 2011	aantal fietsen nov 2011	aantal fietsen juni 2012	aantal fietsen nov 2012	aantal fietsen juni 2013	aantal fietsen nov 2013	parkeerdruk nov 2013	aantal brommers	aantal fietswrakken	
Kromme Nieuwegracht	362	-	tussen Pausdam & Hieronymusplantsoen	0	0	46	0	71	18	-	-	71	87	46	46	-	0	2	
Jeruzalemsstraat	363	-		0	0	12	0	8	26	-	-	31	22	40	12	-	0	0	
Hieronymusplantsoen	364	801 & 802		84	14	27	0	57	45	-	-	69	70	99	41	49%	0	2	
Herenstraat	365	803 & 806	tussen Lepelenburg & Oude Kamp	22	7	19	0	49	48	-	-	44	33	33	26	118%	1	0	
	366	-	tussen Oudekamp & Nieuwegracht	0	0	3	0		8	-	-	14	9	12	3	-	0	0	
Lepelenburg	367	804 & 809	tussen Herenstraat & Brigittenstraat	18	16	7	1	42	78	-	-	15	17	11	24	133%	0	0	
	368	-	tussen Brigittenstraat & brug tussen Lepelenburg & Maliesingel	0	0	13	0		0	-	-	4	1	1	13	-	0	0	
	369	-	brug tussen Lepelenburg & Maliesingel	0	0	9	0		3	-	-	1	0	0	9	-	0	0	
	370	-	brug tussen Herenstraat & Maliesingel	0	0	3	0		0	-	-	0	0	0	3	-	0	0	
Brigittenstraat	371	-	tussen Lepelenburg & Oude Kamp	0	0	6	0	27	17	-	-	18	6	18	6	-	0	1	
	372	-	tussen Oudekamp & Nieuwegracht	0	0	11	0		4	-	-	16	18	15	11	-	0	0	
Bruntenhof	373	-		0	0	0	0	0	3	-	-	3	0	1	0	-	0	0	
Bruntensteeg	374	-		0	0	2	0	6	6	-	-	3	0	5	2	-	0	0	
Oude Kamp	375	805 & 806		22	11	9	2	36	23	-	-	28	14	36	22	100%	1	0	
Nieuwe Kamp	376	-		0	0	3	0	4	6	-	-	11	12	14	3	-	0	0	
Achterom	377	810		5	3	7	1	2	2	-	-	2	6	8	11	220%	0	0	
Ridderhofstad	378	807 & 808		24	10	18	0	6	13	-	-	2	1	19	28	117%	2	0	
Schalkwijkstraat	379	-	tussen Nieuwegracht & Nieuwekamp	0	0	0	0	10	5	-	-	4	8	14	0	-	0	0	
	380	-	tussen Nieuwekamp & Servaasbolwerk	0	0	2	0		0	-	-	7	6	12	2	-	0	0	
Servaasbolwerk	382	811	tussen Schalkwijkstr & Keukenstr	12	7	3	0	11	7	-	-	8	4	14	10	83%	0	1	
	383	-	tussen Keukenstr & Magdalenastr	0	0	10	0		11	11	-	-	0	1	2	10	-	0	0
	384	813 & 814	tussen Magdalenastr & Nieuwegracht	6	0	6	0		1	-	-	0	1	1	6	100%	0	0	
Keukenstraat	385	-		0	0	5	0	20	3	-	-	15	12	13	5	-	1	0	
Magdalenastraat	386	812		6	5	7	1	15	16	-	-	19	16	21	13	217%	0	0	
Zonnenburg	387	815		24	7	0	0	4	19	-	-	10	9	0	7	29%	0	0	

straatnaam	cluster nr.	bevat rek nrs	omschrijving	capaciteit		aantal aangetroffen fietsen			Resultaat								overig		
				A	B	C	D	E	F	G	H	I	J	K	L	M	N	O	
				aantal fietsklemmen/ plaatsen	In klem/rek	buiten klem/rek (excl bakfietsen)	bakfietsen	aantal fietsen juni 2010	aantal fietsen juni 2011	aantal fietsen sept 2011	aantal fietsen nov 2011	aantal fietsen juni 2012	aantal fietsen nov 2012	aantal fietsen juni 2013	aantal fietsen nov 2013	parkeerdruk nov 2013	aantal brommers	aantal fietswrakken	
Nieuwegracht	388	-	zijde even huisnrs ,tussen brug bij Tolsteegsingl & Servaasbolwerk	0	0	0	0	36	0	-	-	0	0	0	0	0	-	0	0
	389	-	zijde even huisnrs ,tussen Servaasbolwerk & Magdalenastr	0	0	11	0		18	-	-	11	24	11	11	-	0	0	
	390	-	zijde even huisnrs ,tussen Magdalenastr & Keukenstr	0	0	3	0		7	-	-	6	2	2	3	-	0	0	
	391	-	zijde even huisnrs ,tussen Keukenstr & Schalkwijkstr	0	0	8	0	13	-	-	12	14	10	8	-	0	0		
	392	-	zijde even huisnrs ,tussen Schalkwijkstr & Brigittenstr	0	0	45	1	23	-	-	27	25	22	46	-	0	0		
	393	-	zijde even huisnrs ,tussen Brigittenstr & Herenstr	0	0	37	0	24	-	-	33	24	27	37	-	0	0		
	394	-	zijde even huisnrs ,tussen Herenstr & P ausdam	0	0	47	0	28	-	-	27	37	34	47	-	0	0		
	395	-	brug tussen Magdalenastraat & ABC straat	0	0	8	0	9	7	-	-	8	12	8	8	-	0	0	
	396	-	brug tussen Schalkwijkstraat & Zuilenstraat	0	0	3	0	6	5	-	-	3	5	6	3	-	0	0	
	397	-	brug tussen Brigittenstraat & Catharinesteeg	0	0	7	0	10	9	-	-	21	10	6	7	-	1	0	
	398	-	brug tussen Herenstraat & Hamburgerstraat	0	0	18	0	13	7	-	-	21	11	16	18	-	3	0	
	399	-	brug tussen Nieuwegracht & Tolsteegsingel	0	0	0	0	-	0	-	-	1	0	0	0	-	0	0	
	381	-	brug tussen Nieuwegracht & Agnietenstr	0	0	3	0	-	0	-	-	0	0	0	3	-	0	0	
<b>TOTAAL</b>				<b>223</b>	<b>80</b>	<b>418</b>	<b>6</b>	<b>523</b>	<b>503</b>	<b>-</b>	<b>-</b>	<b>565</b>	<b>517</b>	<b>577</b>	<b>504</b>	<b>226%</b>	<b>9</b>	<b>6</b>	

B8: donderdag 21 november 2013 22:30 – 00:30 uur

straatnaam	cluster nr.	bevat rek nrs	omschrijving	capaciteit	aantal aangetroffen fietsen				Resultaat								overig		
				A	B	C	D	E	F	G	H	I	J	K	L	M	N	O	
				aantal fietsklemmen/plaatsen	in klem/rek	buiten klem/rek (excl bakfietsen)	bakfietsen	aantal fietsen juni 2010	aantal fietsen juni 2011	aantal fietsen sept 2011	aantal fietsen nov 2011	aantal fietsen juni 2012	aantal fietsen nov 2012	aantal fietsen juni 2013	aantal fietsen nov 2013	parkeerdruk nov 2013	aantal brommers	aantal fietswraakten	
Kromme Nieuwegracht	362	-	tussen Pausdam & Hieronymusplantsoen	0	0	32	0	37	16	-	-	38	32	6	32	-	0	2	
Jeruzalemsstraat	363	-		0	0	14	0	18	28	-	-	29	24	43	14	-	0	0	
Hieronymusplantsoen	364	801 & 802		84	16	27	0	17	54	-	-	109	102	161	43	51%	0	2	
Herenstraat	365	803 & 816	tussen Lepelenburg & Oude Kamp	22	7	16	0	35	56	-	-	28	18	33	23	105%	0	0	
	366	-	tussen Oudekamp & Nieuwegracht	0	0	5	0		13	-	-	12	8	24	5	-	-	0	0
Lepelenburg	367	804 & 809	tussen Herenstraat & Brigittenstraat	18	12	6	0	36	81	-	-	15	7	8	18	100%	1	0	
	368	-	tussen Brigittenstraat & brug tussen Lepelenburg & Maliesingel	0	0	13	0		1	-	-	0	1	0	13	-	-	0	0
	369	-	brug tussen Lepelenburg & Maliesingel	0	0	9	0		2	-	-	0	0	0	9	-	-	0	0
	370	-	brug tussen Herenstraat & Maliesingel	0	0	2	0		1	-	-	0	0	0	2	-	-	0	0
Brigittenstraat	371	-	tussen Lepelenburg & Oude Kamp	0	0	5	0	19	17	-	-	23	1	22	5	-	0	1	
	372	-	tussen Oudekamp & Nieuwegracht	0	0	0	0		4	-	-	17	19	25	0	-	-	0	0
Bruntenhof	373	-		0	0	0	0	0	3	-	-	3	1	1	0	-	0	0	
Bruntensteeg	374	-		0	0	5	0	0	8	-	-	2	0	3	5	-	0	0	
Oude Kamp	375	805 & 806		22	9	2	0	26	42	-	-	30	28	34	11	50%	1	0	
Nieuwe Kamp	376	-		0	0	8	0	2	9	-	-	8	9	9	8	-	0	0	
Achterom	377	810		5	2	1	0	2	3	-	-	4	1	7	3	60%	0	0	
Ridderhofstad	378	807 & 808		24	9	21	2	7	16	-	-	8	16	8	32	133%	1	0	
Schalkwijkstraat	379	-	tussen Nieuwegracht & Nieuwekamp	0	0	0	0	8	7	-	-	7	8	21	0	-	0	0	
	380	-	tussen Nieuwekamp & Servaasbolwerk	0	0	2	0		2	-	-	7	6	4	2	-	-	0	0
Servaasbolwerk	382	811	tussen Schalkwijkstr & Keukenstr	12	11	3	0	7	9	-	-	5	4	11	14	117%	0	1	
	383	-	tussen Keukenstr & Magdalenastr	0	0	1	0		13	-	-	0	2	2	1	-	-	0	0
	384	813 & 814	tussen Magdalenastr & Nieuwegracht	6	6	1	0		1	-	-	1	2	0	7	117%	0	0	
Keukenstraat	385	-		0	0	5	0	11	7	-	-	11	8	12	5	-	0	0	
Magdalenastr	386	812		6	5	7	0	16	7	-	-	15	15	24	12	200%	0	0	
Zonnenburg	387	815		24	6	0	0	0	28	-	-	12	2	0	6	25%	0	0	

straatnaam	cluster nr.	bevat rek nrs	omschrijving	capaciteit		aantal aangetroffen fietsen				Resultaat								overig	
				A	B	C	D	E	F	G	H	I	J	K	L	M	N	O	
				aantal fietsklemmen/ plaatsen	In klem/rek	buiten klem/rek (excl bakfietsen)	bakfietsen	aantal fietsen juni 2010	aantal fietsen juni 2011	aantal fietsen sept 2011	aantal fietsen nov 2011	aantal fietsen juni 2012	aantal fietsen nov 2012	aantal fietsen juni 2013	aantal fietsen nov 2013	parkeerdruk nov 2013	aantal brommers	aantal fietswrakken	
Nieuwegracht	388	-	zijde even huisnrs ,tussen brug bij Tolsteegsingl & Servaasbolwerk	0	0	11	0	29	1	-	-	1	0	1	11	-	0	0	
	389	-	zijde even huisnrs ,tussen Servaasbolwerk & Magdalenastr	0	0	1	0		24	-	-	14	20	15	1	-	0	0	
	390	-	zijde even huisnrs ,tussen Magdalenastr & Keukenstr	0	0	3	0		3	-	-	12	0	4	3	-	0	0	
	391	-	zijde even huisnrs ,tussen Keukenstr & Schalkwijkstr	0	0	8	0	15	-	-	22	8	14	8	-	1	0		
	392	-	zijde even huisnrs ,tussen Schalkwijkstr & Brigittenstr	0	0	41	0	27	-	-	30	28	26	41	-	0	0		
	393	-	zijde even huisnrs ,tussen Brigittenstr & Herenstr	0	0	42	0	19	-	-	26	30	28	42	-	2	0		
	394	-	zijde even huisnrs ,tussen Herenstr & P ausdam	0	0	31	0	32	-	-	26	33	31	31	-	0	0		
	395	-	brug tussen Magdalenastraat & ABC straat	0	0	2	0	7	9	-	-	5	10	9	2	-	0	0	
	396	-	brug tussen Schalkwijkstraat & Zuilenstraat	0	0	5	0	3	6	-	-	4	13	6	5	-	0	0	
	397	-	brug tussen Brigittenstraat & Catharijnesteeg	0	0	11	0	9	9	-	-	15	12	4	11	-	0	0	
	398	-	brug tussen Herenstraat & Hamburgerstraat	0	0	7	0	12	7	-	-	14	10	17	7	-	0	0	
	399	-	brug tussen Nieuwegracht & Tolsteegsingel	0	0	0	0	-	3	-	-	0	0	0	0	-	0	0	
	381	-	brug tussen Nieuwegracht & Agnietenstr	0	0	5	0	-	0	-	-	1	0	1	5	-	0	0	
<b>TOTAAL</b>				<b>223</b>	<b>83</b>	<b>352</b>	<b>2</b>	<b>390</b>	<b>583</b>	<b>-</b>	<b>-</b>	<b>554</b>	<b>478</b>	<b>614</b>	<b>437</b>	<b>196%</b>	<b>6</b>	<b>6</b>	



B8: zaterdag 23 november 2013 12:00 – 14:00 uur

straatnaam	cluster nr.	bevat rek nrs	omschrijving	capaciteit		aantal aangetroffen fietsen				Resultaat								overlg	
				A	B	C	D	E	F	G	H	I	J	K	L	M	N	O	
				aantal fietsklemmen/ plaatsen	In klem/rek	buiten klem/rek (excl bakfietsen)	bakfietsen	aantal fietsen juni 2010	aantal fietsen juni 2011	aantal fietsen sept 2011	aantal fietsen nov 2011	aantal fietsen juni 2012	aantal fietsen nov 2012	aantal fietsen juni 2013	aantal fietsen nov 2013	parkeerdruk nov 2013	aantal brommers	aantal fietswrakken	
Kromme Nieuwegracht	362	-	tussen Pausdam & Hieronymusplantsoen	0	0	58	0	53	42	-	-	48	66	70	58	-	1	2	
Jeruzalemsstraat	363	-		0	0	25	0	24	12	-	-	26	26	33	25	-	2	0	
Hieronymusplantsoen	364	801 & 802		84	14	27	0	52	15	-	-	31	11	30	41	49%	0	3	
Herenstraat	365	803 & 806	tussen Lepelenburg & Oude Kamp	22	0	9	0	54	35	-	-	32	38	19	9	41%	1	0	
	366	-	tussen Oudekamp & Nieuwegracht	0	0	16	0		8	-	-	11	12	13	16	-	0	0	
Lepelenburg	367	804 & 809	tussen Herenstraat & Brigittenstraat	18	16	15	0	79	17	-	-	19	13	20	31	172%	1	0	
	368	-	tussen Brigittenstraat & brug tussen Lepelenburg & Maliesingel	0	0	1	0		3	-	-	13	0	2	1	-	0	0	
	369	-	brug tussen Lepelenburg & Maliesingel	0	0	2	0		0	-	-	0	0	1	2	-	0	0	
	370	-	brug tussen Herenstraat & Maliesingel	0	0	0	0		1	-	-	0	0	0	0	-	0	0	
Brigittenstraat	371	-	tussen Lepelenburg & Oude Kamp	0	0	20	0	23	7	-	-	14	13	23	20	-	1	1	
	372	-	tussen Oudekamp & Nieuwegracht	0	0	15	0		14	-	-	16	13	16	15	-	0	0	
Bruntenhof	373	-		0	0	2	0	3	1	-	-	3	0	2	2	-	0	0	
Bruntensteeg	374	-		0	0	3	0	5	3	-	-	2	2	5	3	-	0	0	
Oude Kamp	375	805 & 806		22	13	8	0	24	30	-	-	29	23	32	21	95%	0	0	
Nieuwe Kamp	376	-		0	0	11	0	14	11	-	-	8	10	17	11	-	0	0	
Achterom	377	810		5	3	2	0	1	1	-	-	5	3	11	5	100%	0	0	
Ridderhofstad	378	807 & 808		24	4	1	0	5	9	-	-	2	5	4	5	21%	0	0	
Schalkwijkstraat	379	-	tussen Nieuwegracht & Nieuwekamp	0	0	16	0	4	3	-	-	7	5	16	16	-	0	0	
	380	-	tussen Nieuwekamp & Servaasbolwerk	0	0	0	0		2	-	-	0	0	0	0	-	0	0	
Servaasbolwerk	382	811	tussen Schalkwijkstr & Keukenstr	12	4	2	0	16	6	-	-	5	2	11	6	50%	0	1	
	383	-	tussen Keukenstr & Magdalenastr	0	0	1	1		3	-	-	0	0	2	2	-	0	0	
	384	813 & 814	tussen Magdalenastr & Nieuwegracht	6	0	2	0		0	-	-	1	10	0	2	33%	0	0	
Keukenstraat	385	-		0	0	14	1	4	12	-	-	10	13	10	15	-	1	0	
Magdalenastraat	386	812		6	3	13	1	8	15	-	-	13	19	23	17	283%	0	0	
Zonnenburg	387	815		24	0	0	0	11	1	-	-	0	2	1	0	0%	0	0	

straatnaam	cluster nr.	bevat rek nrs	omschrijving	capaciteit		aantal aangetroffen fietsen			Resultaat								overig	
				A	B	C	D	E	F	G	H	I	J	K	L	M	N	O
				aantal fietsklemmen/ plaatsen	In klem/rek	buiten klem/rek (excl bakfietsen)	bakfietsen	aantal fietsen juni 2010	aantal fietsen juni 2011	aantal fietsen sept 2011	aantal fietsen nov 2011	aantal fietsen juni 2012	aantal fietsen nov 2012	aantal fietsen juni 2013	aantal fietsen nov 2013	parkeerdruk nov 2013	aantal brommers	aantal fietswrakken
Nieuwegracht	388	-	zijde even huisnrs ,tussen brug bij Tolsteegsingl & Servaasbolwerk	0	0	0	0	30	0	-	-	0	0	2	0	-	0	0
	389	-	zijde even huisnrs ,tussen Servaasbolwerk & Magdalenastr	0	0	16	0		22	-	-	21	22	13	16	-	0	0
	390	-	zijde even huisnrs ,tussen Magdalenastr & Keukenstr	0	0	1	0		8	-	-	1	2	5	1	-	0	0
	391	-	zijde even huisnrs ,tussen Keukenstr & Schalkwijkstr	0	0	11	0	11	-	-	12	12	15	11	-	0	0	
	392	-	zijde even huisnrs ,tussen Schalkwijkstr & Brigittenstr	0	0	28	0	34	-	-	22	33	27	28	-	0	0	
	393	-	zijde even huisnrs ,tussen Brigittenstr & Herenstr	0	0	26	2	66	28	-	-	25	34	28	28	-	0	0
	394	-	zijde even huisnrs ,tussen Herenstr & P ausdam	0	0	43	0		31	-	-	21	33	31	43	-	0	0
	395	-	brug tussen Magdalenastraat & ABC straat	0	0	7	0		9	16	-	-	7	17	12	7	-	0
	396	-	brug tussen Schalkwijkstraat & Zuilenstraat	0	0	3	0	2	2	-	-	3	7	6	3	-	0	0
	397	-	brug tussen Brigittenstraat & Catharijnesteeg	0	0	6	0	10	9	-	-	12	15	5	6	-	1	0
	398	-	brug tussen Herenstraat & Hamburgerstraat	0	0	13	0	17	7	-	-	8	9	6	13	-	1	0
	399	-	brug tussen Nieuwegracht & Tolsteegsingel	0	0	0	0	-	0	-	-	0	0	2	0	-	0	0
	381	-	brug tussen Nieuwegracht & Agnietenstr	0	0	1	0	-	0	-	-	1	0	0	1	-	0	0
<b>TOTAAL</b>				<b>223</b>	<b>57</b>	<b>418</b>	<b>5</b>	<b>514</b>	<b>419</b>	<b>-</b>	<b>-</b>	<b>428</b>	<b>470</b>	<b>513</b>	<b>480</b>	<b>215%</b>	<b>9</b>	<b>7</b>

B8: zondag 24 november 2013 01:00 – 03:00 uur

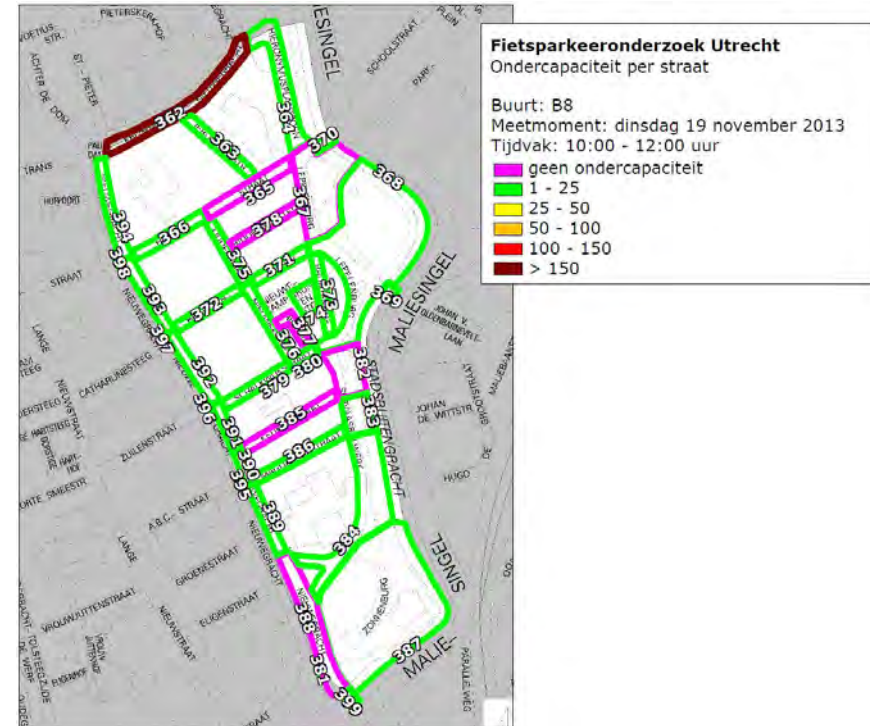
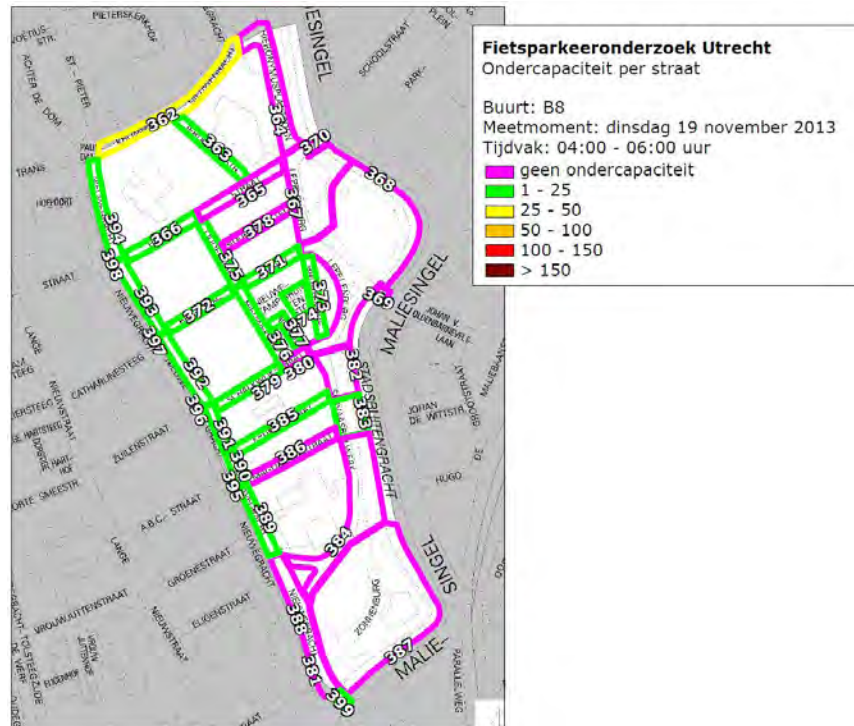
straatnaam	cluster nr.	bevat rek nrs	omschrijving	capaciteit		aantal aangetroffen fietsen				Resultaat								overlg	
				A	B	C	D	E	F	G	H	I	J	K	L	M	N	O	
				aantal fietsklemmen/ plaatsen	In klem/rek	buiten klem/rek (excl bakfietsen)	bakfietsen	aantal fietsen juni 2010	aantal fietsen juni 2011	aantal fietsen sept 2011	aantal fietsen nov 2011	aantal fietsen juni 2012	aantal fietsen nov 2012	aantal fietsen juni 2013	aantal fietsen nov 2013	parkeerdruk nov 2013	aantal brommers	aantal fietswrakken	
Kromme Nieuwegracht	362	-	tussen Pausdam & Hieronymusplantsoen	0	0	55	0	9	27	-	-	26	47	41	55	-	0	2	
Jeruzalemsstraat	363	-		0	0	30	0	19	20	-	-	28	24	28	30	-	2	0	
Hieronymusplantsoen	364	801 & 802		84	17	23	0	10	57	-	-	85	7	34	40	48%	0	3	
Herenstraat	365	803 & 806	tussen Lepelenburg & Oude Kamp	22	7	15	0	49	21	-	-	26	18	18	22	100%	1	0	
	366	-	tussen Oudekamp & Nieuwegracht	0	0	13	0		3	-	-	8	10	14	13	-	0	0	
Lepelenburg	367	804 & 809	tussen Herenstraat & Brigittenstraat	18	5	4	0	19	10	-	-	18	14	8	9	50%	0	0	
	368	-	tussen Brigittenstraat & brug tussen Lepelenburg & Maliesingel	0	0	0	0		1	-	-	0	0	2	0	-	0	0	
	369	-	brug tussen Lepelenburg & Maliesingel	0	0	1	0		0	-	-	0	3	1	1	-	0	0	
	370	-	brug tussen Herenstraat & Maliesingel	0	0	0	0		0	-	-	0	0	0	0	-	0	0	
Brigittenstraat	371	-	tussen Lepelenburg & Oude Kamp	0	0	22	0	17	11	-	-	16	8	18	22	-	1	1	
	372	-	tussen Oudekamp & Nieuwegracht	0	0	13	0		19	-	-	13	17	15	13	-	0	0	
Bruntenhof	373	-		0	0	4	0	1	4	-	-	0	1	1	4	-	1	0	
Bruntensteeg	374	-		0	0	3	0	1	0	-	-	0	0	6	3	-	0	0	
Oude Kamp	375	805 & 806		22	22	7	0	25	27	-	-	31	23	34	29	132%	0	0	
Nieuwe Kamp	376	-		0	0	8	0	2	3	-	-	10	11	8	8	-	2	0	
Achterom	377	810		5	4	2	0	2	3	-	-	3	1	8	6	120%	0	0	
Ridderhofstad	378	807 & 808		24	9	0	0	8	12	-	-	1	10	7	9	38%	0	0	
Schalkwijkstraat	379	-	tussen Nieuwegracht & Nieuwekamp	0	0	13	0	2	2	-	-	8	7	13	13	-	0	0	
	380	-	tussen Nieuwekamp & Servaasbolwerk	0	0	6	0		2	-	-	4	0	0	6	-	0	0	
Servaasbolwerk	382	811	tussen Schalkwijkstr & Keukenstr	12	6	1	0	7	7	-	-	5	2	10	7	58%	0	1	
	383	-	tussen Keukenstr & Magdalenastr	0	0	1	1		2	-	-	3	2	3	2	-	0	0	
	384	813 & 814	tussen Magdalenastr & Nieuwegracht	6	0	0	0		1	-	-	0	0	0	0	0	0%	0	0
Keukenstraat	385	-		0	0	20	1	5	11	-	-	14	10	11	21	-	2	0	
Magdalenastraat	386	812		6	4	16	1	18	12	-	-	11	16	21	21	350%	4	0	
Zonnenburg	387	815		24	0	0	0	0	0	-	-	0	0	0	0	0%	0	0	

straatnaam	cluster nr.	bevat rek nrs	omschrijving	aantal aangetroffen fietsen				Resultaat										overig	
				capaciteit	B	C	D	E	F	G	H	I	J	K	L	M	N	O	
				A															aantal fietsklemmen/ plaatsen
Nieuwegracht	388	-	zijde even huisnrs ,tussen brug bij Tolsteegsingl & Servaasbolwerk	0	0	0	0	46	0	-	-	0	0	0	0	0	-	0	0
	389	-	zijde even huisnrs ,tussen Servaasbolwerk & Magdalenastr	0	0	22	0		19	-	-	14	22	12	22	-	0	0	
	390	-	zijde even huisnrs ,tussen Magdalenastr & Keukenstr	0	0	2	0		9	-	-	2	2	2	2	-	0	0	
	391	-	zijde even huisnrs ,tussen Keukenstr & Schalkwijkstr	0	0	15	0		10	-	-	14	13	13	15	-	0	0	
	392	-	zijde even huisnrs ,tussen Schalkwijkstr & Brigittenstr	0	0	30	1	28	-	-	25	33	26	31	-	0	0		
	393	-	zijde even huisnrs ,tussen Brigittenstr & Herenstr	0	0	30	2	79	26	-	-	27	55	29	32	-	0	0	
	394	-	zijde even huisnrs ,tussen Herensr & P ausdam	0	0	35	0	29	-	-	27	33	21	35	-	0	0		
	395	-	brug tussen Magdalenastraat & ABC straat	0	0	7	0	10	12	-	-	8	16	6	7	-	0	0	
	396	-	brug tussen Schalkwijkstraat & Zuilenstraat	0	0	2	0	6	3	-	-	3	6	7	2	-	0	0	
	397	-	brug tussen Brigittenstraat & Catharijnesteeg	0	0	6	0	6	7	-	-	13	14	5	6	-	1	0	
	398	-	brug tussen Herenstraat & Hamburgerstraat	0	0	14	0	10	9	-	-	12	8	10	14	-	1	0	
	399	-	brug tussen Nieuwegracht & Tolsteegsingel	0	0	2	0	-	0	-	-	0	1	2	2	-	0	0	
	381	-	brug tussen Nieuwegracht & Agnietenstr	0	0	1	0	-	0	-	-	1	3	0	1	-	0	0	
<b>TOTAAL</b>				<b>223</b>	<b>74</b>	<b>423</b>	<b>6</b>	<b>351</b>	<b>407</b>	<b>-</b>	<b>-</b>	<b>456</b>	<b>437</b>	<b>434</b>	<b>503</b>	<b>226%</b>	<b>15</b>	<b>7</b>	

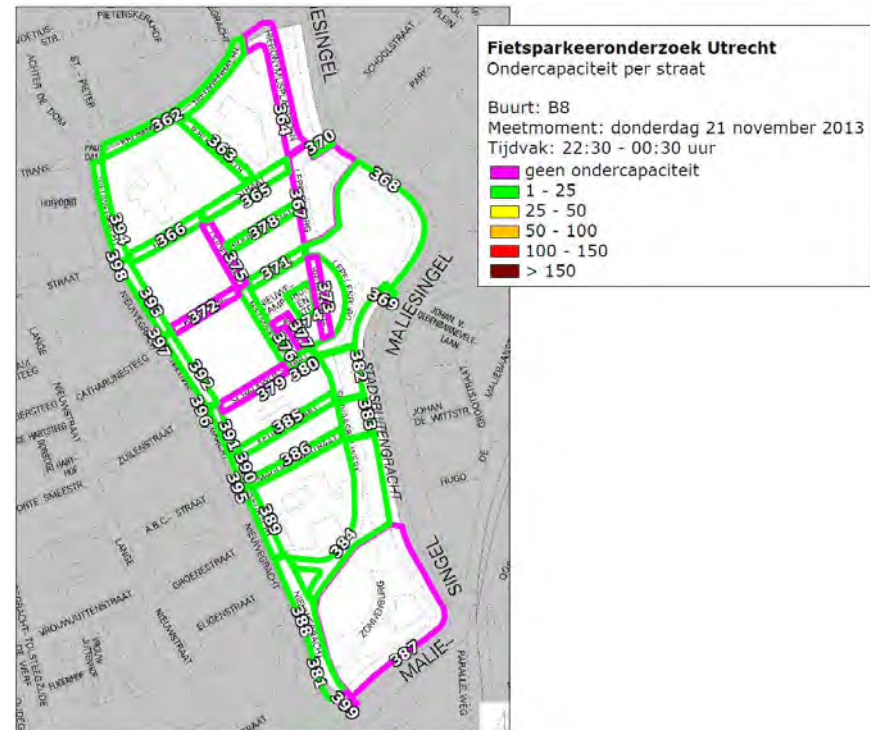
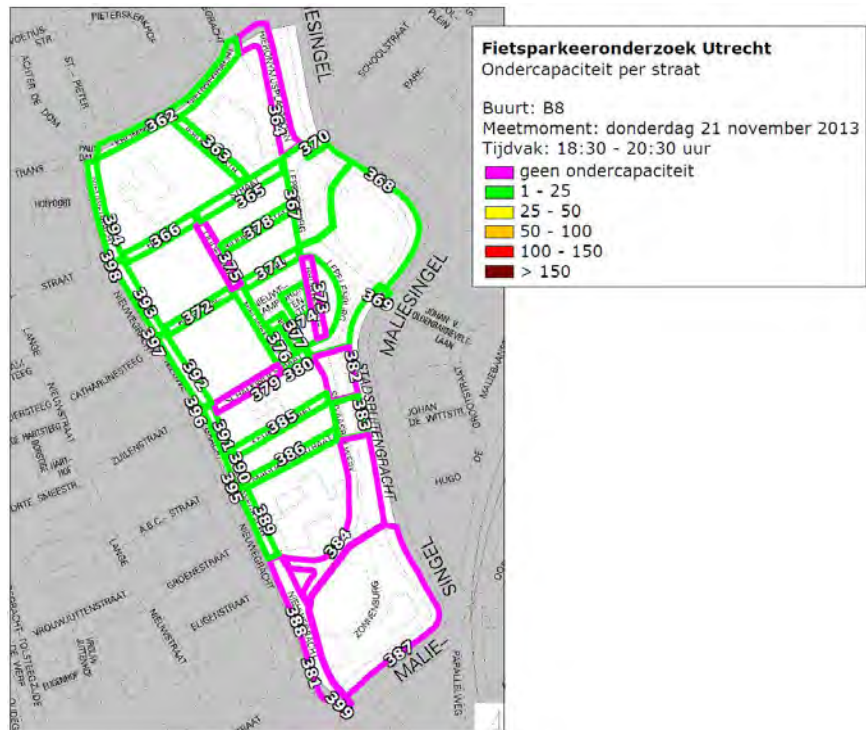
B8: zondag 24 november 2013 13:30 – 16:00 uur

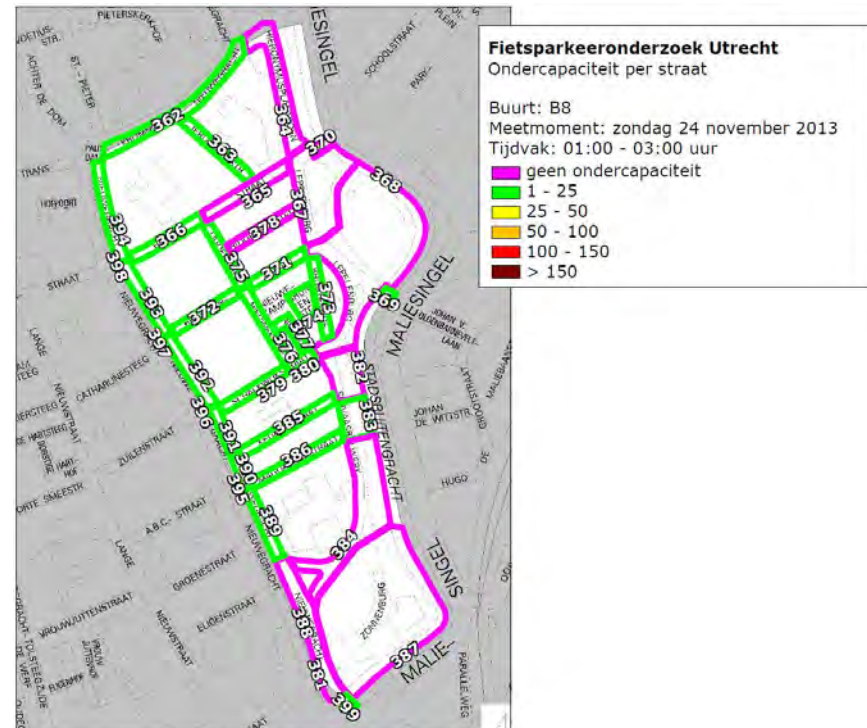
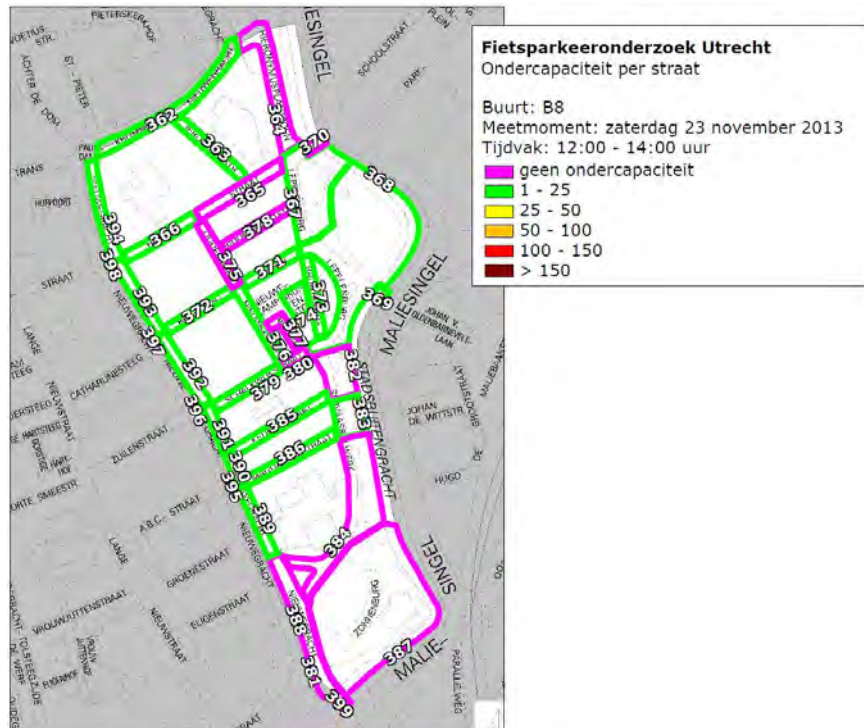
straatnaam	cluster nr.	bevat rek nrs	omschrijving	capaciteit		aantal aangetroffen fietsen				Resultaat								overlg	
				A	B	C	D	E	F	G	H	I	J	K	L	M	N	O	
				aantal fietsklemmen/ plaatsen	In klem/rek	buiten klem/rek (excl bakfietsen)	bakfietsen	aantal fietsen juni 2010	aantal fietsen juni 2011	aantal fietsen sept 2011	aantal fietsen nov 2011	aantal fietsen juni 2012	aantal fietsen nov 2012	aantal fietsen juni 2013	aantal fietsen nov 2013	parkeerdruk nov 2013	aantal brommers	aantal fietswrakken	
Kromme Nieuwegracht	362	-	tussen Pausdam & Hieronymusplantsoen	0	0	69	0	-	-	-	-	-	62	70	69	-	2	2	
Jeruzalemsstraat	363	-		0	0	27	0	-	-	-	-	-	28	27	27	-	1	0	
Hieronymusplantsoen	364	801&802		84	21	24	0	-	-	-	-	-	25	37	45	54%	0	3	
Herenstraat	365	803 & 806	tussen Lepelenburg & Oude Kamp	22	7	15	0	-	-	-	-	-	30	12	22	100%	1	0	
	366	-	tussen Oudekamp & Nieuwegracht	0	0	13	0	-	-	-	-	-	6	13	13	-	0	0	
Lepelenburg	367	804 & 809	tussen Herenstraat & Brigittenstraat	18	9	7	0	-	-	-	-	-	15	74	16	89%	1	0	
	368	-	tussen Brigittenstraat & brug tussen Lepelenburg & Maliesingel	0	0	0	0	-	-	-	-	-	1	33	0	-	0	0	
	369	-	brug tussen Lepelenburg & Maliesingel	0	0	1	0	-	-	-	-	-	1	6	1	-	0	0	
	370	-	brug tussen Herenstraat & Maliesingel	0	0	0	0	-	-	-	-	-	0	0	0	-	0	0	
Brigittenstraat	371	-	tussen Lepelenburg & Oude Kamp	0	0	24	0	-	-	-	-	-	9	17	24	-	1	1	
	372	-	tussen Oudekamp & Nieuwegracht	0	0	14	0	-	-	-	-	-	14	16	14	-	0	0	
Bruntenhof	373	-		0	0	3	0	-	-	-	-	-	2	4	3	-	0	0	
Bruntensteeg	374	-		0	0	5	0	-	-	-	-	-	3	5	5	-	0	0	
Oude Kamp	375	805 & 806		22	15	11	0	-	-	-	-	-	25	32	26	118%	1	0	
Nieuwe Kamp	376	-		0	0	6	0	-	-	-	-	-	6	8	6	-	1	0	
Achterom	377	810		5	3	2	0	-	-	-	-	-	13	8	5	100%	0	0	
Ridderhofstad	378	807 & 808		24	5	1	0	-	-	-	-	-	9	6	6	25%	0	0	
Schalkwijkstraat	379	-	tussen Nieuwegracht & Nieuwekamp	0	0	17	0	-	-	-	-	-	0	0	17	-	0	0	
	380	-	tussen Nieuwekamp & Servaasbolwerk	0	0	0	0	-	-	-	-	-	3	15	0	-	1	0	
Servaasbolwerk	382	811	tussen Schalkwijkstr & Keukenstr	12	7	2	0	-	-	-	-	-	4	11	9	75%	0	1	
	383	-	tussen Keukenstr & Magdalenastr	0	0	1	1	-	-	-	-	-	1	0	2	-	0	0	
	384	813 & 814	tussen Magdalenastr & Nieuwegracht	6	4	2	0	-	-	-	-	-	0	0	6	100%	0	0	
Keukenstraat	385	-		0	0	18	1	-	-	-	-	-	8	23	19	-	2	0	
Magdalenastraat	386	812		6	3	14	1	-	-	-	-	-	13	18	18	300%	4	0	
Zonnenburg	387	815		24	6	0	0	-	-	-	-	-	2	5	6	25%	0	0	

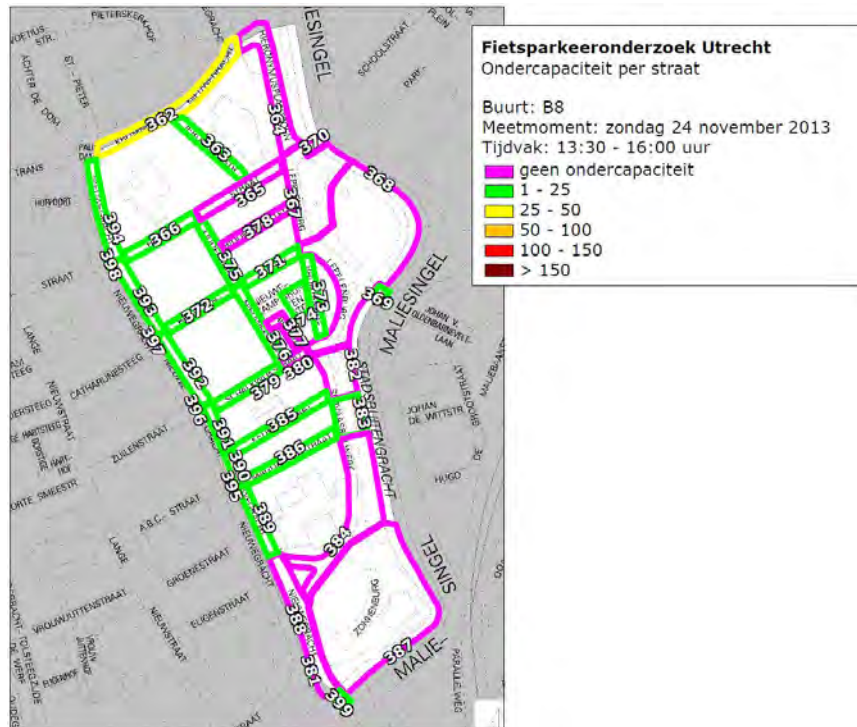
straatnaam	cluster nr.	bevat rek nrs	omschrijving	capaciteit		aantal aangetroffen fietsen			Resultaat								overig	
				A	B	C	D	E	F	G	H	I	J	K	L	M	N	O
				aantal fietsklemmen/ plaatsen	In klem/rek	buiten klem/rek (excl bakfietsen)	bakfietsen	aantal fietsen juni 2010	aantal fietsen juni 2011	aantal fietsen sept 2011	aantal fietsen nov 2011	aantal fietsen juni 2012	aantal fietsen nov 2012	aantal fietsen juni 2013	aantal fietsen nov 2013	parkeerdruk nov 2013	aantal brommers	aantal fietswrakken
Nieuwegracht	388	-	zijde even huisnrs ,tussen brug bij Tolsteegsingl & Servaasbolwerk	0	0	0	0	-	-	-	-	-	0	0	0	-	0	0
	389	-	zijde even huisnrs ,tussen Servaasbolwerk & Magdalenastr	0	0	13	0	-	-	-	-	-	16	11	13	-	0	0
	390	-	zijde even huisnrs ,tussen Magdalenastr & Keukenstr	0	0	2	0	-	-	-	-	-	4	2	2	-	0	0
	391	-	zijde even huisnrs ,tussen Keukenstr & Schalkwijkstr	0	0	13	0	-	-	-	-	-	11	14	13	-	0	0
	392	-	zijde even huisnrs ,tussen Schalkwijkstr & Brigittenstr	0	0	32	1	-	-	-	-	-	27	28	33	-	0	0
	393	-	zijde even huisnrs ,tussen Brigittenstr & Herenstr	0	0	20	2	-	-	-	-	-	32	23	22	-	0	0
	394	-	zijde even huisnrs ,tussen Herenstr & P ausdam	0	0	38	0	-	-	-	-	-	29	26	38	-	0	0
	395	-	brug tussen Magdalenastraat & ABC straat	0	0	10	0	-	-	-	-	-	11	6	10	-	0	0
	396	-	brug tussen Schalkwijkstraat & Zuilenstraat	0	0	4	0	-	-	-	-	-	8	6	4	-	0	0
	397	-	brug tussen Brigittenstraat & Catharijnesteeg	0	0	12	0	-	-	-	-	-	13	6	12	-	1	0
	398	-	brug tussen Herenstr & Hamburgerstraat	0	0	14	0	-	-	-	-	-	8	10	14	-	1	0
	399	-	brug tussen Nieuwegracht & Tolsteegsingel	0	0	1	0	-	-	-	-	-	0	0	1	-	0	0
	381	-	brug tussen Nieuwegracht & Agnietenstr	0	0	1	0	-	-	-	-	-	3	2	1	-	0	0
<b>TOTAAL</b>				<b>223</b>	<b>80</b>	<b>436</b>	<b>6</b>	<b>-</b>	<b>-</b>	<b>-</b>	<b>-</b>	<b>-</b>	<b>442</b>	<b>574</b>	<b>522</b>	<b>234%</b>	<b>17</b>	<b>7</b>











### 3.9 Resultaten buurt S-oost – Stationsgebied oost

S-oost: dinsdag 19 november 2013 04:00 – 06:00 uur

straatnaam	cluster nr.	bevat rek nrs	omschrijving	capaciteit		aantal aangetroffen fietsen				Resultaat							overig		
				aantal fietsklemmen/plaatsen	in klem/rek	buiten klem/rek (excl bakfietsen)	bakfietsen	E aantal fietsen juni 2010	F aantal fietsen juni 2011	G aantal fietsen sept 2011	H aantal fietsen nov 2011	I aantal fietsen juni 2012	J aantal fietsen nov 2012	K aantal fietsen juni 2013	L aantal fietsen nov 2013	M parkeerdruk nov 2013	N aantal brommers	O aantal fietswrakken	
																			A
Knipstraat eo	284	-	Daalsetunnel (oost), Daalseplein, Daalsetunnel, Knipstraat & Nieuwe Daalstraat	0	0	0	0	-	-	-	-	-	-	-	2	0	-	0	0
Smakkelaarsveld	285	-	tussen trambaan & spoor	0	0	4	0	-	-	-	-	-	-	-	2	4	-	0	0
	286	77 t/m 84, 106 & 107	tussen trambaan, fietspad en Leidseveer	1037	442	71	0	-	-	-	-	-	-	-	419	513	49%	1	2
	287	2 t/m 5 & 6 & 74 t/m 76 & 88 t/m 107	tussen busbaan, trambaan, fietspad & Catharijnesingel	1191	564	456	0	-	-	-	-	-	-	-	857	1020	86%	0	1
	288	134 & 135	langs plint, tussen trambaan & Catharijnesingel (vakken)	220	116	3	0	-	-	-	-	-	-	-	82	119	54%	0	0
Stationsplein	289	-	tussen spoor & trambaan	0	0	8	0	-	-	-	-	-	-	-	20	8	-	2	0
	290	40 t/m 48 + 112 t/m 115	ten oosten van trambaan, tussen Smakkelaarsveld & Stationsstr	666	322	91	0	-	-	-	-	-	-	-	435	413	62%	0	0
	291	52 t/m 55	ten oosten van trambaan, tussen Stationsstraat & Westerstr	219	145	38	0	-	-	-	-	-	-	-	426	183	84%	0	0
	292	56, 57, 62, 110 & 111	ten oosten van trambaan, tussen Westerstraat & Spoorstraat	352	212	254	0	-	-	-	-	-	-	-	364	466	132%	0	0
	293	63 t/m 65	ten oosten van trambaan, tussen Spoorstr & Moreelsepark	157	87	133	0	-	-	-	-	-	-	-	202	220	140%	0	0
Catharijnesingel	294	21 t/m 23 & 85	fietspad tussen A. van Scheltemabaan & Laan van Puntenburg	166	56	65	0	-	-	-	-	-	-	-	105	121	73%	0	1
	295	87	tussen Smakkelaarsveld & Westerstraat	34	13	9	0	-	-	-	-	-	-	-	22	22	65%	3	0
Vredenburg	296	-	tussen Westerstraat & Moreelsepark	0	0	0	0	-	-	-	-	-	-	-	0	0	-	0	0
	16	1002 & 1003	tussen Catharijnekade & Willemstr	86	29	16	0	-	-	-	-	-	-	-	24	45	52%	1	0
	17	1006 & 1007	tussen Willemstr & Lange Viestr	138	26	5	0	-	-	-	-	-	-	-	11	31	22%	0	0
	297	-	tussen Lange Viestr & winkel Cool Cat	0	0	4	0	-	-	-	-	-	-	-	3	4	-	0	0
Moreelsepark	298	-	Vredenburgplein	0	0	14	0	-	-	-	-	-	-	-	5	14	-	0	0
	299	32, 33, 35, 37, 115 & 121 t/m 125 & 128 t/m 132	beide zijden fietspad langs Hoog Catharijne, tussen Stationsplein & Catharijnesingel	306	139	242	0	-	-	-	-	-	-	-	359	381	125%	0	0
Laan van Puntenburg	300	25 t/m 30, 126 & 133	tussen fietspad langs Hoog Catharijne & Sterrenhof/-bos	129	9	33	0	-	-	-	-	-	-	-	19	42	33%	1	0
Stationsstraat	301	24 & 31 & 86	inclusief Park Nieuweroord	95	45	90	0	-	-	-	-	-	-	-	120	135	142%	0	0
Westerstraat	302	49 t/m 51		122	66	7	0	-	-	-	-	-	-	-	96	73	60%	4	0
Spoorstraat	303	-		0	0	3	0	-	-	-	-	-	-	-	0	3	-	0	0
Rijnkade	304	38 & 39		45	23	60	0	-	-	-	-	-	-	-	38	83	184%	0	0
TOTAAL	305	66 t/m 70	tussen entree garage Rijnkade & Vredenburg	76	6	4	0	-	-	-	-	-	-	-	29	10	13%	0	0
<b>TOTAAL</b>				<b>5039</b>	<b>2300</b>	<b>1610</b>	<b>0</b>	-	-	-	-	-	-	-	<b>3640</b>	<b>3910</b>	<b>78%</b>	<b>12</b>	<b>4</b>

Opmerking bij de tabellen van S-Oost: op het stationsplein, bij de voormalige tramhalte in de buurt van de toegang tot de noordertunnel, staat een aantal fietsenrekken. Dit terrein is momenteel bouwterrein en is niet toegankelijk voor publiek.

S-oost: dinsdag 19 november 2013 10:00 – 12:00 uur

straatnaam	cluster nr.	bevat rek nrs	omschrijving	capaciteit		aantal aangetroffen fietsen				Resultaat								overlg	
				aantal fietsklemmen/plaatsen	In klem/rek	buiten klem/rek (excl bakfietsen)	bakfietsen	E aantal fietsen juni 2010	F aantal fietsen juni 2011	G aantal fietsen sept 2011	H aantal fietsen nov 2011	I aantal fietsen juni 2012	J aantal fietsen nov 2012	K aantal fietsen juni 2013	L aantal fietsen nov 2013	M parkeerdruk nov 2013	N aantal brommers	O aantal fietswrakken	
																			A
Knipstraat eo	284	-	Daalsestunnel (oost), Daalseplein, Daalsestunnel, Knipstraat & Nieuwe Daalstraat	0	0	15	0	18	0	13	4	15	3	6	15	-	1	0	
Smakkelaarsveld	285	-	tussen trambaan & spoor	0	0	14	0	814	163	136	54	22	5	18	14	-	0	0	
	286	77 t/m 84, 136 & 137	tussen trambaan, fietspad en Leidsveer	1037	901	203	1		0	424	519	894	1154	1071	1105	107%	2	2	
	287	2 t/m 5 & 15 & 74 t/m 76 & 88 t/m 107	tussen busbaan, trambaan, fietspad & Catharijnesingel	1191	1082	990	0		1126	1711	1525	1542	1850	1620	2072	174%	0	1	
	288	134 & 135	langs pilit, tussen trambaan & Catharijnesingel (vakken)	220	262	144	0		11	18	53	109	28	269	406	185%	10	0	
Stationsplein	289	-	tussen spoor & trambaan	0	0	0	0	3344	751	213	140	152	189	2	0	-	0	0	
	290	40 t/m 48 + 112 t/m 115	ten oosten van trambaan, tussen Smakkelaarsveld & Stationsstr	666	628	94	0		746	1118	770	702	769	752	722	108%	5	0	
	291	52 t/m 55	ten oosten van trambaan, tussen Stationsstraat & Westerstr	219	179	51	0		209	679	1068	715	994	897	230	105%	4	0	
	292	56, 57, 62, 110 & 111	ten oosten van trambaan, tussen Westerstraat & Spoorstraat	352	339	568	0		1432	1719	718	646	813	762	907	258%	6	0	
	293	63 t/m 65	ten oosten van trambaan, tussen Spoorstr & Moreelsepark	157	95	343	0		358	427	419	501	446	413	438	279%	1	0	
Catharijnesingel	294	211/m 23 & 85	fietspad tussen A. van Scheltemabaan & Laan van Puntenburg	166	144	177	0	188	276	224	142	250	296	321	193%	8	1		
	295	87	tussen Smakkelaarsveld & Westerstraat	34	28	33	0	49	24	33	41	56	55	61	179%	5	0		
Vredenburg	296	-	tussen Westerstraat & Moreelsepark	0	0	8	0	259	108	11	20	3	26	16	8	-	0	0	
	16	1002 & 1003	tussen Catharijnekade & Willemstr	86	43	5	0		63	57	60	38	46	36	48	56%	1	0	
	17	1006 & 1007	tussen Willemstr & Lange Viestr	138	101	14	0		70	84	41	104	57	82	115	83%	2	0	
	297	-	tussen Lange Viestr & winkel Cool Cat	0	0	19	0		21	34	27	26	34	13	19	-	6	0	
Moreelsepark	298	-	Vredenburgplein	0	0	71	0	99	76	91	63	62	64	71	-	1	0		
	299	32, 33, 35, 37, 116 & 121 t/m 125 & 128 t/m 132	beide zijden fietspad langs Hoog Catharijne, tussen Stationsplein & Catharijnesingel	306	223	562	0	578	675	772	763	807	895	774	785	257%	2	0	
300	25 t/m 30, 126 & 133	tussen fietspad langs Hoog Catharijne & Sterrenhof/-bos	129	100	206	0	171		171	148	92	206	186	306	237%	8	0		
Laan van Puntenburg	301	24 & 31 & 86	inclusief Park Nieuweroord	95	81	376	3	164	254	211	298	290	303	343	460	484%	8	0	
Stationsstraat	302	49 t/m 51		122	96	23	0	151	155	159	239	145	193	170	119	98%	9	0	
Westerstraat	303	-		0	0	22	0	14	15	13	15	47	60	13	22	-	0	0	
Spoorstraat	304	38 & 39		45	37	167	1	51	57	111	196	123	177	174	205	456%	2	0	
Rijnkade	305	66 t/m 70	tussen entree garage Rijnkade & Vredenburg	76	33	20	0	57	52	38	41	118	56	62	53	70%	0	0	
<b>TOTAAL</b>				<b>5039</b>	<b>4372</b>	<b>4125</b>	<b>5</b>	<b>5566</b>	<b>6773</b>	<b>8495</b>	<b>7466</b>	<b>7337</b>	<b>8672</b>	<b>8094</b>	<b>8502</b>	<b>169%</b>	<b>81</b>	<b>4</b>	



S-oost: donderdag 21 november 2013 18:30 – 20:30 uur

straatnaam	cluster nr.	bevat rek nrs	omschrijving	capaciteit		aantal aangetroffen fietsen				Resultaat								overlg	
				A aantal fietsklemmen/ plaatsen	B In klem/rek	C buiten klem/rek (excl bakfietsen)	D bakfietsen	E	F	G	H	I	J	K	L	M	N	O	
								aantal fietsen juni 2010	aantal fietsen juni 2011	aantal fietsen sept 2011	aantal fietsen nov 2011	aantal fietsen juni 2012	aantal fietsen nov 2012	aantal fietsen juni 2013	aantal fietsen nov 2013	parkeerdruk nov 2013	aantal brommers	aantal fietswrakken	
Knipstraat eo	284	-	Daalsestunnel (oost), Daalseplein, Daalsetunnel, Knipstraat & Nieuwe Daalstraat	0	0	11	0	19	4	6	10	11	6	14	11	-	1	0	
Smakkelaarsveld	285	-	tussen trambaan & spoor	0	0	0	0	714	84	91	58	15	15	5	0	-	0	0	
	286	77 t/m 84, 136 & 137	tussen trambaan, fietspad en Leidseveer	1037	782	210	0		0	327	464	755	932	675	992	96%	1	2	
	287	2 t/m 5 & 15 & 74 t/m 76 & 88 t/m 107	tussen busbaan, trambaan, fietspad & Catharijnesingel	1191	829	909	0		633	1316	1128	1207	1515	1308	1738	146%	0	1	
	288	134 & 135	langs pilit, tussen trambaan & Catharijnesingel (vakken)	220	0	317	0		15	39	61	124	142	178	317	144%	2	0	
Stationsplein	289	-	tussen spoor & trambaan	0	0	0	0	3538	600	275	115	139	184	29	0	-	0	0	
	290	40 t/m 48 + 112 t/m 115	ten oosten van trambaan, tussen Smakkelaarsveld & Stationsstr	666	421	142	0		805	627	580	568	695	641	563	85%	0	0	
	291	52 t/m 55	ten oosten van trambaan, tussen Stationsstraat & Westerstr	219	180	53	0		334	664	691	630	646	569	233	106%	0	0	
	292	56, 57, 62, 110 & 111	ten oosten van trambaan, tussen Westerstraat & Spoorstraat	352	257	422	0		1045	737	552	578	621	645	679	193%	0	0	
	293	63 t/m 65	ten oosten van trambaan, tussen Spoorstr & Moreelsepark	157	113	253	0		341	338	280	366	324	330	366	233%	0	0	
Catharijnesingel	294	211 t/m 23 & 85	fietspad tussen A. van Schellembaan & Laan van Puntenburg	166	91	114	0	181	191	181	155	148	204	205	123%	1	1		
	295	87	tussen Smakkelaarsveld & Westerstraat	34	0	3	0	43	20	43	39	56	43	3	9%	0	0		
Vredenburg	296	-	tussen Westerstraat & Moreelsepark	0	0	0	0	482	56	5	13	9	7	5	0	-	0	0	
	16	1002 & 1003	tussen Catharijnekade & Willemstr	86	51	16	0		64	87	58	58	76	49	67	78%	4	0	
	17	1006 & 1007	tussen Willemstr & Lange Viestr	138	97	33	0		89	105	85	89	69	96	130	94%	1	0	
	297	-	tussen Lange Viestr & winkel CoolCat	0	0	122	0		43	131	141	144	124	85	122	-	12	0	
Moreelsepark	298	-	Vredenburgplein	0	0	90	0	390	169	171	123	99	78	90	-	1	0		
	299	32, 33, 35, 37, 116 & 121 t/m 125 & 128 t/m 132	beide zijden fietspad langs Hoog Catharijne, tussen Stationsplein & Catharijnesingel	306	227	439	0	614	559	626	693	656	685	832	666	218%	6	0	
Laan van Puntenburg	300	25 t/m 30, 126 & 133	tussen fietspad langs Hoog Catharijne & Sterrenhof/-bos	129	105	54	0	84	80	50	53	66	51	159	123%	3	0		
	301	24 & 31 & 86	inclusief Park Nieuweroord	95	63	169	0	146	99	78	152	152	199	275	232	244%	4	0	
Stationsstraat	302	49 t/m 51		122	90	8	0	113	121	90	135	102	124	109	98	80%	3	0	
Westerstraat	303	-		0	0	0	0	13	10	8	8	28	5	14	0	-	0	0	
Spoorstraat	304	38 & 39		45	32	141	0	55	39	47	71	90	97	98	173	384%	2	0	
Rijnkade	305	66 t/m 70	tussen entree garage Rijnkade & Vredenburg	76	41	11	0	73	68	68	50	48	80	44	52	68%	5	0	
<b>TOTAAL</b>				<b>5039</b>	<b>3379</b>	<b>3517</b>	<b>0</b>	<b>5864</b>	<b>5707</b>	<b>6125</b>	<b>5790</b>	<b>6139</b>	<b>6915</b>	<b>6377</b>	<b>6896</b>	<b>137%</b>	<b>46</b>	<b>4</b>	

S-oost: donderdag 21 november 2013 22:30 – 00:30 uur

straatnaam	cluster nr.	bevat rek nrs	omschrijving	capaciteit	aantal aangetroffen fietsen				Resultaat								overig	
				A	B	C	D	E	F	G	H	I	J	K	L	M	N	O
				aantal fietsklemmen/plaatsen	in klem/rek	buiten klem/rek (excl bakfietsen)	bakfietsen	aantal fietsen juni 2010	aantal fietsen juni 2011	aantal fietsen sept 2011	aantal fietsen nov 2011	aantal fietsen juni 2012	aantal fietsen nov 2012	aantal fietsen juni 2013	aantal fietsen nov 2013	parkeerdruk nov 2013	aantal brommers	aantal fietswrakken
Knipstraat eo	284	-	Daalsetunnel (oost), Daalseplein, Daalsetunnel, Knipstraat & Nieuwe Daalstraat	0	0	1	0	6	6	3	5	6	12	5	1	-	0	0
Smakkelaarsveld	285	-	tussen trambaan & spoor	0	0	1	0	433	77	58	38	13	9	7	1	-	0	0
	286	77 t/m 84, 136 & 137	tussen trambaan, fietspad en Leidseveer	1037	624	123	1		0	218	302	511	642	591	748	72%	1	2
	287	2 t/m 5 & 6 & 74 t/m 76 & 88 t/m 107	tussen busbaan, trambaan, fietspad & Catharijnesingel	1191	767	260	0		615	952	972	931	1127	946	1027	86%	0	1
	288	134 & 135	langs plint, tussen trambaan & Catharijnesingel (vakken)	220	0	190	0		3	13	39	74	73	121	190	86%	2	0
Stationsplein	289	-	tussen spoor & trambaan	0	0	0	0	3278	495	219	99	98	151	3	0	-	0	0
	290	40 t/m 48 + 112 t/m 116	ten oosten van trambaan, tussen Smakkelaarsveld & Stationsstr	666	420	109	0		576	507	438	433	561	455	529	79%	0	0
	291	52 t/m 55	ten oosten van trambaan, tussen Stationsstraat & Westerstr	219	210	31	0		275	648	613	548	634	561	241	110%	0	0
	292	56, 57, 62, 110 & 111	ten oosten van trambaan, tussen Westerstraat & Spoorstraat	352	270	346	0		886	501	436	423	505	458	616	175%	0	0
	293	63 t/m 65	ten oosten van trambaan, tussen Spoorstr & Moreelsepark	157	122	169	0		251	279	241	316	310	284	291	185%	0	0
Catharijnesingel	294	211/m 23 & 85	fietspad tussen A. van Scheltemabaan & Laan van Puntenburg	166	65	75	0	109	108	106	106	129	135	140	84%	0	1	
	295	87	tussen Smakkelaarsveld & Westerstraat	34	14	4	0	27	19	34	23	27	24	18	53%	1	0	
Vredenburg	296	-	tussen Westerstraat & Moreelsepark	0	0	0	0	73	27	2	6	8	1	1	0	-	0	0
	16	1002 & 1003	tussen Catharijnekade & Willemstr	86	35	3	0	439	55	70	24	25	42	30	38	44%	4	0
	17	1006 & 1007	tussen Willemstr & Lange Viestr	138	52	7	0		43	71	20	23	23	27	59	43%	0	0
	297	-	tussen Lange Viestr & winkel Cool Cat	0	0	28	0		32	22	32	26	22	24	28	-	11	0
298	-	Vredenburgplein	0	0	49	0	301		36	61	44	67	28	49	-	0	0	
Moreelsepark	299	32, 33, 35, 37, 116 & 121 t/m 125 & 128 t/m 132	beide zijden fietspad langs Hoog Catharijne, tussen Stationsplein & Catharijnesingel	306	162	312	0	428	379	411	492	422	470	382	474	155%	2	0
	300	25 t/m 30, 126 & 133	tussen fietspad langs Hoog Catharijne & Sterrenhof/-bos	129	17	48	0	49	45	55	42	48	34	65	50%	0	0	
Laan van Puntenburg	301	24 & 31 & 86	inclusief Park Nieuweroord	95	56	52	0	98	81	50	83	97	138	162	108	114%	0	0
Stationsstraat	302	49 t/m 51		122	83	18	0	79	95	103	101	89	94	104	101	83%	0	0
Westerstraat	303	-		0	0	0	0	3	10	6	0	13	18	5	0	-	0	0
Spoorstraat	304	38 & 39		45	28	44	0	24	14	29	41	53	59	67	72	160%	1	0
Rijnkade	305	66 t/m 70	tussen entree garage Rijnkade & Vredenburg	76	7	0	0	5	11	13	11	13	23	10	7	9%	0	0
<b>TOTAAL</b>				<b>5039</b>	<b>2932</b>	<b>1870</b>	<b>1</b>	<b>4866</b>	<b>4417</b>	<b>4383</b>	<b>4249</b>	<b>4337</b>	<b>5185</b>	<b>4464</b>	<b>4803</b>	<b>95%</b>	<b>22</b>	<b>4</b>



S-oost: zaterdag 23 november 2013 12:00 – 14:00 uur

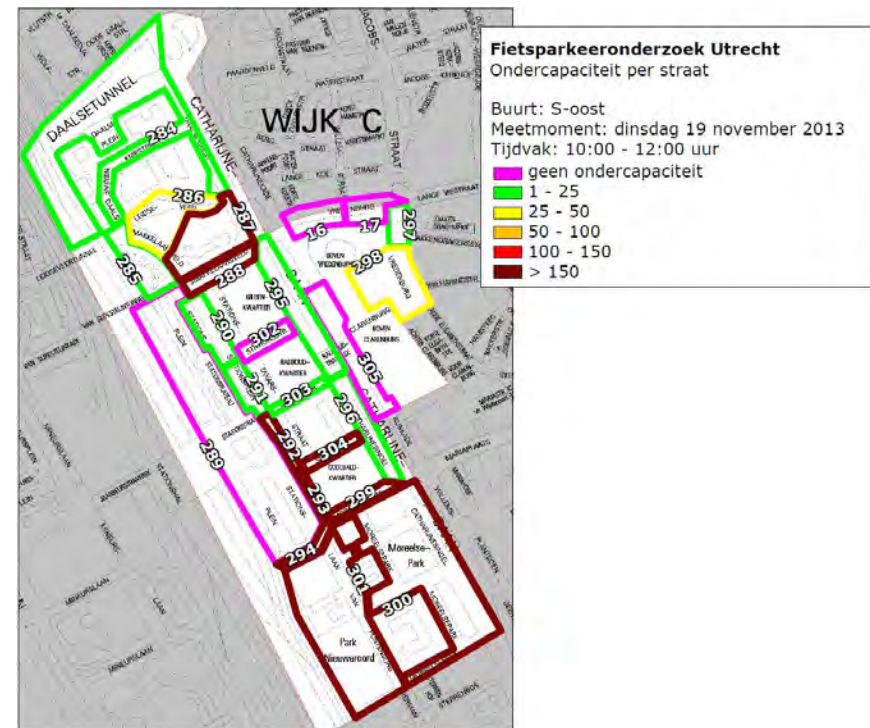
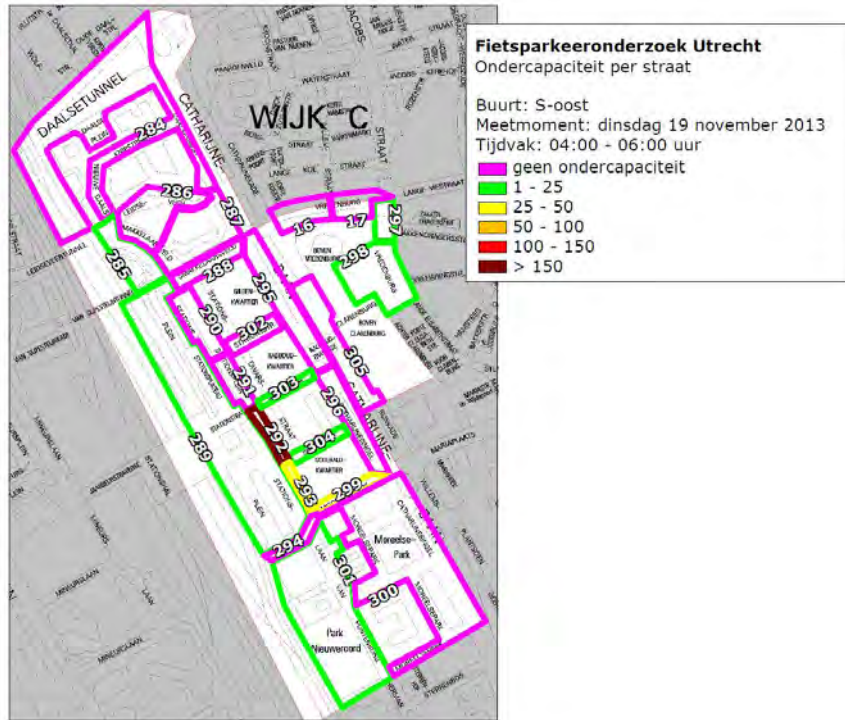
straatnaam	cluster nr.	bevat rek nrs	omschrijving	capaciteit		aantal aangetroffen fietsen				Resultaat								overlg	
				A	B	C	D	E	F	G	H	I	J	K	L	M	N	O	
				aantal fietsklemmen/ plaatsen	In klem/rek	buiten klem/rek (excl bakfietsen)	bakfietsen	aantal fietsen juni 2010	aantal fietsen juni 2011	aantal fietsen sept 2011	aantal fietsen nov 2011	aantal fietsen juni 2012	aantal fietsen nov 2012	aantal fietsen juni 2013	aantal fietsen nov 2013	parkeerdruk nov 2013	aantal brommers	aantal fietswrakken	
Knipstraat eo	284	-	Daalsestunnel (oost), Daalseplein, Daalsetunnel, Knipstraat & Nieuwe Daalstraat	0	0	11	0	4	3	6	5	7	2	2	11	-	1	0	
Smakkelaarsveld	285	-	tussen trambaan & spoor	0	0	1	0	867	92	91	49	13	22	7	1	-	0	0	
	286	77 t/m 84, 136 & 137	tussen trambaan, fietspad en Leidseveer	1037	823	240	1		0	655	495	681	1092	893	1064	103%	2	2	
	287	2 t/m 5 & 15 & 74 t/m 76 & 88 t/m 107	tussen busbaan, trambaan, fietspad & Catharijnesingel	1191	982	781	0		605	1208	1403	1495	1669	1679	1763	148%	3	1	
	288	134 & 135	langs pilit, tussen trambaan & Catharijnesingel (vakken)	220	203	152	1		18	23	65	110	87	208	356	162%	11	0	
Stationsplein	289	-	tussen spoor & trambaan	0	0	3	0	598	312	136	173	56	26	3	-	0	0		
	290	40 t/m 48 + 112 t/m 115	ten oosten van trambaan, tussen Smakkelaarsveld & Stationsstr	666	550	169	0	603	811	764	650	585	670	719	108%	5	0		
	291	52 t/m 55	ten oosten van trambaan, tussen Stationsstraat & Westerstr	219	208	61	0	628	884	855	793	541	902	269	123%	1	0		
	292	56, 57, 62, 110 & 111	ten oosten van trambaan, tussen Westerstraat & Spoorstraat	352	292	597	0	1009	831	596	575	486	710	889	253%	6	0		
	293	63 t/m 65	ten oosten van trambaan, tussen Spoorstr & Moreelsepark	157	86	337	0	328	344	336	364	180	437	423	269%	0	0		
Catharijnesingel	294	211 t/m 23 & 85	fietspad tussen A. van Schellembaan & Laan van Puntenburg	166	87	130	0	143	148	132	146	209	196	217	131%	0	1		
	295	87	tussen Smakkelaarsveld & Westerstraat	34	25	20	0	35	40	50	36	31	34	45	132%	1	0		
Vredenburg	296	-	tussen Westerstraat & Moreelsepark	0	0	10	0	41	4	7	7	21	2	10	-	2	0		
	16	1002 & 1003	tussen Catharijnekade & Willemstr	86	64	23	0	61	79	74	65	82	58	87	101%	4	0		
	17	1006 & 1007	tussen Willemstr & Lange Viestr	138	124	57	0	128	155	146	136	122	181	181	131%	4	0		
	297	-	tussen Lange Viestr & winkel Cool Cat	0	0	159	1	72	120	8	84	104	25	160	-	8	0		
Moreelsepark	298	-	Vredenburgplein	0	0	17	0	383	182	96	101	46	30	17	-	0	0		
	299	32, 33, 35, 37, 116 & 121 t/m 125 & 128 t/m 132	beide zijden fietspad langs Hoog Catharijne, tussen Stationsplein & Catharijnesingel	306	236	504	0	745	532	646	639	663	698	716	740	242%	7	0	
Laan van Puntenburg	300	25 t/m 30, 126 & 133	tussen fietspad langs Hoog Catharijne & Sterrenhof/-bos	129	78	96	0	108	61	103	63	38	68	174	135%	1	0		
Stationsstraat	301	24 & 31 & 86	inclusief Park Nieuweroord	95	49	209	1	198	65	138	195	162	169	237	259	273%	3	0	
Westerstraat	302	49 t/m 51		122	111	13	0	150	121	118	160	128	195	137	124	102%	5	0	
Spoorstraat	303	-		0	0	10	0	5	13	5	0	51	19	17	10	-	0	0	
Rijnkade	304	38 & 39		45	36	122	0	46	31	38	68	79	90	103	158	351%	1	0	
TOTAAL	305	66 t/m 70	tussen entree garage Rijnkade & Vredenburg	76	56	6	0	133	125	97	102	110	77	92	62	82%	0	0	
<b>TOTAAL</b>				<b>5039</b>	<b>4010</b>	<b>3728</b>	<b>4</b>	<b>6586</b>	<b>5742</b>	<b>6996</b>	<b>6484</b>	<b>6692</b>	<b>6621</b>	<b>7430</b>	<b>7742</b>	<b>154%</b>	<b>65</b>	<b>4</b>	

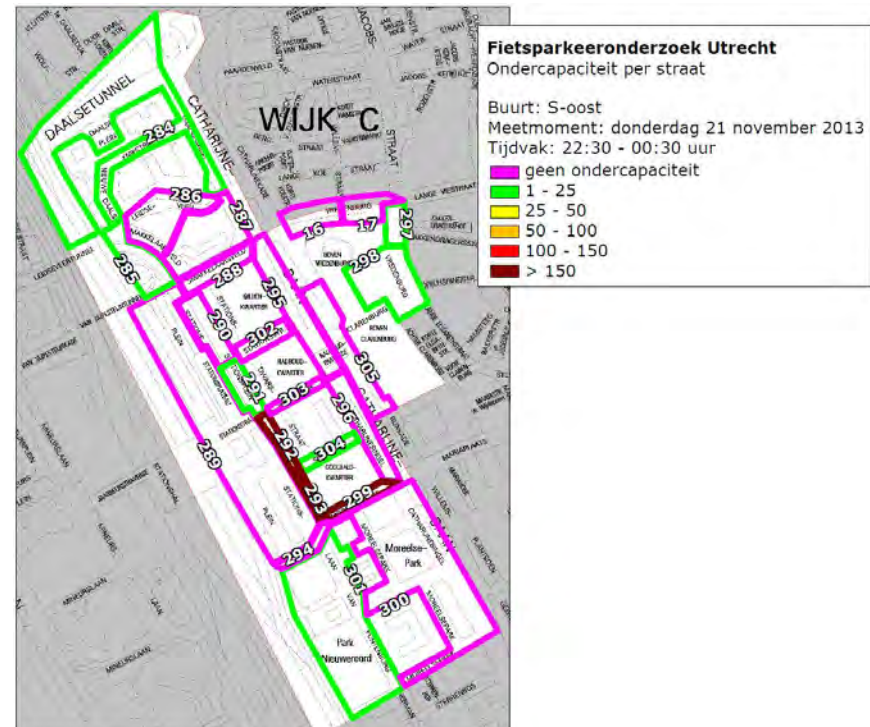
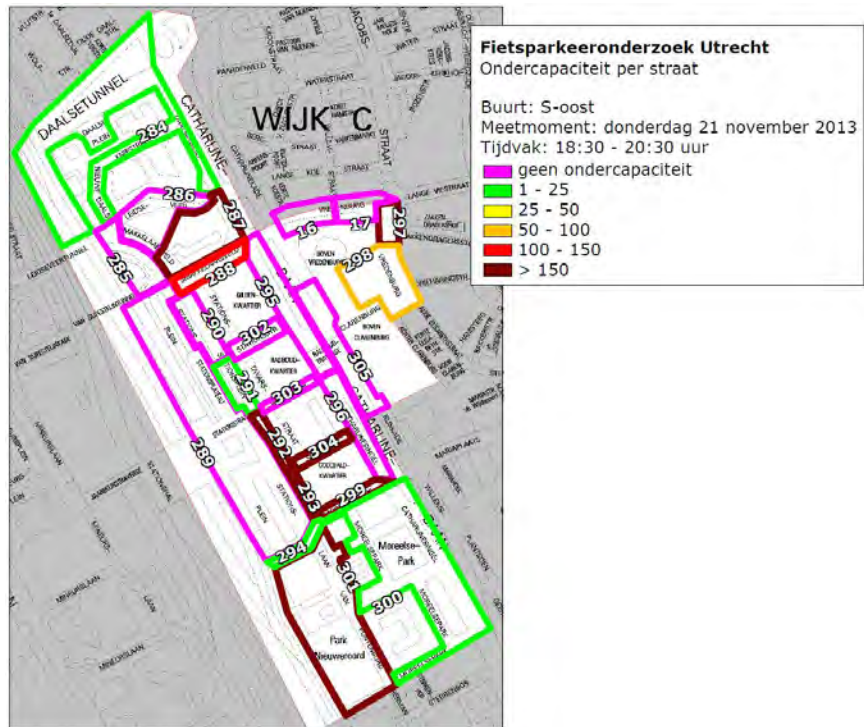
S-oost: zondag 24 november 2013 01:00 – 03:00 uur

straatnaam	cluster nr.	bevat rek nrs	omschrijving	capaciteit		aantal aangetroffen fietsen				Resultaat								overlg	
				aantal fietsklemmen/plaatsen	In klem/rek	buiten klem/rek (excl bakfietsen)	bakfietsen	E	F	G	H	I	J	K	L	M	N	O	
																			aantal fietsen juni 2010
Knipstraat eo	284	-	Daalsestunnel (oost), Daalseplein, Daalsetunnel, Knipstraat & Nieuwe Daalstraat	0	0	1	0	26	4	5	0	7	1	0	1	-	0	0	
Smakkelaarsveld	285	-	tussen trambaan & spoor	0	0	10	0	714	121	48	45	10	7	2	10	-	1	0	
	286	77 t/m 84, 136 & 137	tussen trambaan, fietspad en Leidseveer	1037	943	274	0		0	408	441	691	782	931	1217	117%	8	2	
	287	2 t/m 5 & 6 & 74 t/m 76 & 88 t/m 107	tussen busbaan, trambaan, fietspad & Catharijnesingel	1191	1038	434	0		600	1027	682	1304	1228	1394	1472	124%	18	1	
	288	134 & 135	langs pilit, tussen trambaan & Catharijnesingel (vakken)	220	188	78	2		7	32	32	82	144	89	268	122%	0	0	
Stationsplein	289	-	tussen spoor & trambaan	0	0	12	0	4113	468	210	109	102	11	0	12	-	0	0	
	290	40 t/m 48 + 112 t/m 115	ten oosten van trambaan, tussen Smakkelaarsveld & Stationsstr	666	517	85	0		665	723	751	598	921	660	602	90%	1	0	
	291	52 t/m 55	ten oosten van trambaan, tussen Stationsstraat & Westerstr	219	201	87	0		528	712	817	646	866	839	288	132%	0	0	
	292	56, 57, 62, 110 & 111	ten oosten van trambaan, tussen Westerstraat & Spoorstraat	352	141	575	1		1006	924	481	342	665	709	717	204%	0	0	
	293	63 t/m 65	ten oosten van trambaan, tussen Spoorstr & Moreelsepark	157	96	268	0		229	401	313	310	451	452	364	232%	0	0	
Catharijnesingel	294	211 t/m 23 & 85	fietspad tussen A. van Schellembaan & Laan van Puntenburg	166	86	100	0	121	138	132	106	170	185	186	112%	1	1		
	295	87	tussen Smakkelaarsveld & Westerstraat	34	4	2	0	27	22	29	27	5	21	6	18%	0	0		
Vredenburg	296	-	tussen Westerstraat & Moreelsepark	0	0	0	0	193	29	3	8	3	15	0	0	-	0	0	
	16	1002 & 1003	tussen Catharijnekade & Willemstr	86	34	8	1	212	30	50	25	26	32	40	43	50%	0	0	
	17	1006 & 1007	tussen Willemstr & Lange Viestr	138	47	7	0		31	78	24	22	23	66	54	39%	0	0	
	297	-	tussen Lange Viestr & winkel Cool Cat	0	0	14	0		25	28	11	11	22	0	14	-	0	0	
298	-	Vredenburgplein	0	0	55	0	111		110	86	95	100	8	55	-	0	0		
Moreelsepark	299	32, 33, 35, 37, 116 & 121 t/m 125 & 128 t/m 132	beide zijden fietspad langs Hoog Catharijne, tussen Stationsplein & Catharijnesingel	306	247	435	0	339	515	614	556	518	519	550	682	223%	1	0	
	300	25 t/m 30, 126 & 133	tussen fietspad langs Hoog Catharijne & Sterrenhof/-bos	129	48	89	0		61	30	67	42	11	104	137	106%	0	0	
Laan van Puntenburg	301	24 & 31 & 86	inclusief Park Nieuweroord	95	46	146	0	61	67	63	139	112	81	167	192	202%	1	0	
Stationsstraat	302	49 t/m 51		122	110	12	1	107	105	127	137	132	147	139	123	101%	1	0	
Westerstraat	303	-		0	0	0	0	8	4	4	5	8	17	13	0	-	0	0	
Spoorstraat	304	38 & 39		45	42	183	0	18	27	24	56	52	76	63	225	500%	0	0	
Rijnkade	305	66 t/m 70	tussen entree garage Rijnkade & Vredenburg	76	2	0	0	216	14	16	0	13	27	11	2	3%	0	0	
<b>TOTAAL</b>				<b>5039</b>	<b>3790</b>	<b>2875</b>	<b>5</b>	<b>6007</b>	<b>4795</b>	<b>5797</b>	<b>4946</b>	<b>5259</b>	<b>6321</b>	<b>6443</b>	<b>6670</b>	<b>132%</b>	<b>32</b>	<b>4</b>	

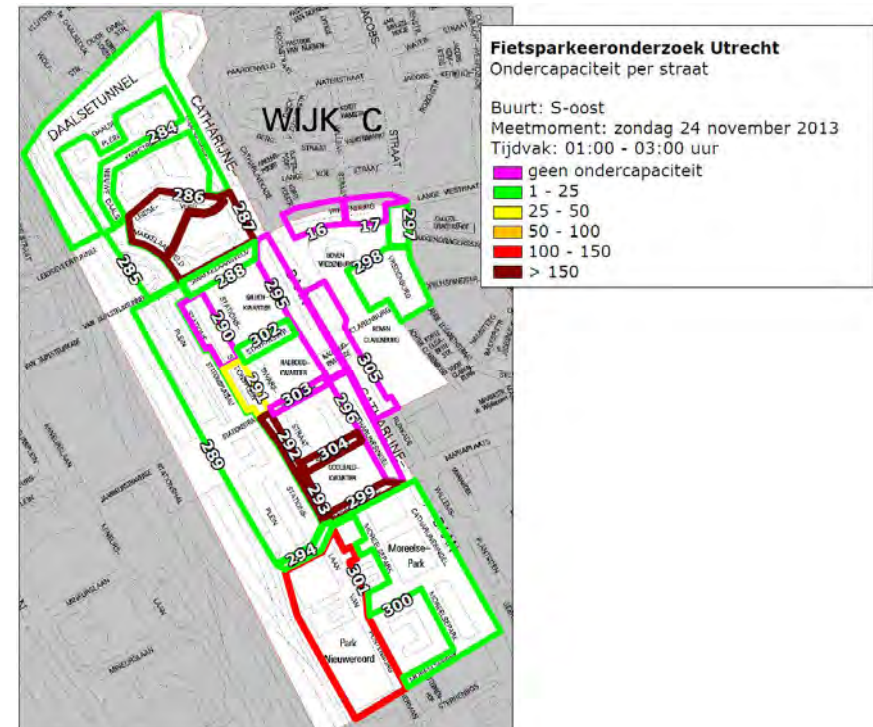
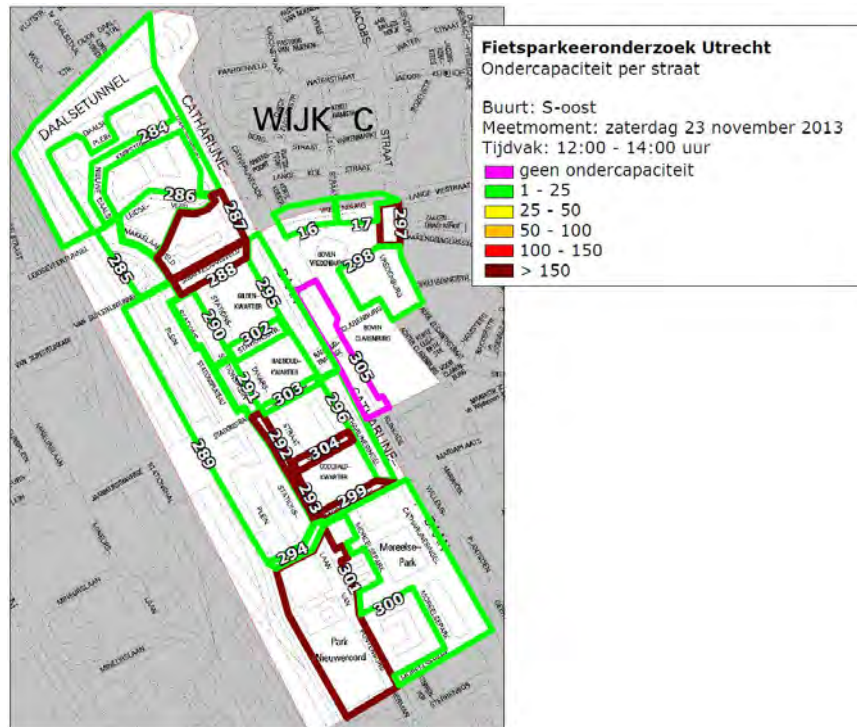
S-oost: zondag 24 november 2013 13:30 – 16:00 uur

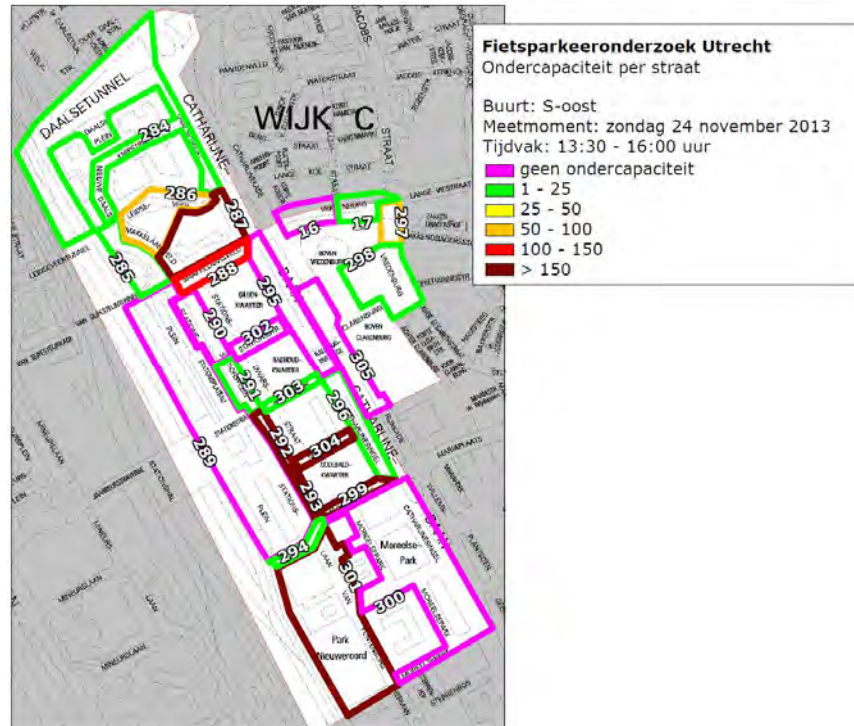
straatnaam	cluster nr.	bevat rek nrs	omschrijving	capaciteit	aantal aangetroffen fietsen				Resultaat								overlig	
				A	B	C	D	E	F	G	H	I	J	K	L	M	N	O
				aantal fietsklemmen/plaatsen	in klem/rek	buiten klem/rek (excl bakfietsen)	bakfietsen	aantal fietsen juni 2010	aantal fietsen juni 2011	aantal fietsen sept 2011	aantal fietsen nov 2011	aantal fietsen juni 2012	aantal fietsen nov 2012	aantal fietsen juni 2013	aantal fietsen nov 2013	parkeerdruk nov 2013	aantal brommers	aantal fietswrakken
Knipstraat eo	284	-	Daalsestunnel (oost), Daalseplein, Daalsetunnel, Knipstraat & Nieuwe Daalstraat	0	0	12	0	-	-	-	13	-	13	3	12	-	0	0
Smakkelaarsveld	285	-	tussen trambaan & spoor	0	0	46	0	-	-	-	43	-	8	5	46	-	0	0
	286	77 t/m 84, 136 & 137	tussen trambaan, fietspad en Leidseveer	1037	909	211	0	-	-	-	517	-	803	984	1120	108%	2	2
	287	2 t/m 5 & 6 & 74 t/m 76 & 88 t/m 107	tussen busbaan, trambaan, fietspad & Catharijnesingel	1191	1031	742	0	-	-	-	1388	-	1234	1721	1773	149%	8	1
	288	134 & 135	langs plint, tussen trambaan & Catharijnesingel (vakken)	220	177	139	0	-	-	-	46	-	124	214	316	144%	3	0
	289	-	tussen spoor & trambaan	0	0	0	0	-	-	-	152	-	125	37	0	-	0	0
Stationsplein	290	40 t/m 48 + 12 t/m 16	ten oosten van trambaan, tussen Smakkelaarsveld & Stationsstr	666	565	80	0	-	-	-	742	-	624	716	645	97%	4	0
	291	52 t/m 55	ten oosten van trambaan, tussen Stationsstraat & Westerstr	219	189	66	1	-	-	-	856	-	636	867	256	117%	0	0
	292	56, 57, 62, 110 & 111	ten oosten van trambaan, tussen Westerstraat & Spoorstraat	352	338	430	2	-	-	-	676	-	472	721	770	219%	1	0
	293	63 t/m 65	ten oosten van trambaan, tussen Spoorstr & Moreelsepark	157	150	179	1	-	-	-	355	-	336	416	330	210%	0	0
	294	21 t/m 23 & 85	fietspad tussen A. van Scheltemabaan & Laan van Puntenburg	166	137	83	0	-	-	-	151	-	0	205	220	133%	1	1
Catharijnesingel	295	87	tussen Smakkelaarsveld & Westerstraat	34	21	10	0	-	-	-	39	-	50	31	31	91%	0	0
	296	-	tussen Westerstraat & Moreelsepark	0	0	2	0	-	-	-	7	-	10	2	2	-	0	0
Vredenburg	16	1002 & 1003	tussen Catharijnekade & Willemstr	86	67	14	0	-	-	-	50	-	43	48	81	94%	0	0
	17	1006 & 1007	tussen Willemstr & Lange Viestr	138	109	54	1	-	-	-	86	-	74	132	164	119%	1	0
	297	-	tussen Lange Viestr & winkel Cool Cat	0	0	89	0	-	-	-	43	-	79	114	89	-	2	0
	298	-	Vredenburgplein	0	0	37	0	-	-	-	90	-	96	56	37	-	1	0
Moreelsepark	299	32, 33, 35, 37, 116 & 121 t/m 125 & 128 t/m 132	beide zijden fietspad langs Hoog Catharijne, tussen Stationsplein & Catharijnesingel	306	298	405	2	-	-	-	722	-	555	746	705	230%	2	0
	300	25 t/m 30, 126 & 133	tussen fietspad langs Hoog Catharijne & Sterrenhof/-bos	129	89	14	0	-	-	-	75	-	56	59	103	80%	1	0
Laan van Puntenburg	301	24 & 31 & 86	inclusief Park Nieuweroord	95	62	138	0	-	-	-	143	-	160	247	200	211%	1	0
Stationsstraat	302	49 t/m 51		122	113	8	0	-	-	-	138	-	139	144	121	99%	3	0
Westerstraat	303	-		0	0	8	0	-	-	-	0	-	11	20	8	-	0	0
Spoorstraat	304	38 & 39		45	45	140	1	-	-	-	66	-	101	97	186	413%	1	0
Rijnkade	305	66 t/m 70	tussen entree garage Rijnkade & Vredenburg	76	37	16	0	-	-	-	42	-	78	76	53	70%	0	0
<b>TOTAAL</b>				<b>5039</b>	<b>4337</b>	<b>2923</b>	<b>8</b>	<b>-</b>	<b>-</b>	<b>-</b>	<b>6440</b>	<b>-</b>	<b>5827</b>	<b>7661</b>	<b>7268</b>	<b>144%</b>	<b>31</b>	<b>4</b>













3.10 Resultaten buurt S-west – Stationsgebied west

S-west: dinsdag 19 november 2013 04:00 – 06:00 uur

straatnaam	cluster nr.	bevat rek nrs	omschrijving	capaciteit	aantal aangetroffen fietsen				Resultaat							overig		
				A	B	C	D	E	F	G	H	I	J	K	L	M	N	O
				aantal fietsklemmen/plaatsen	In klem/rek	buiten klem/rek (excl bakfietsen)	bakfietsen	aantal fietsen juni 2010	aantal fietsen juni 2011	aantal fietsen sept 2011	aantal fietsen nov 2011	aantal fietsen juni 2012	aantal fietsen nov 2012	aantal fietsen juni 2013	aantal fietsen nov 2013	parkeerdruk nov 2013	aantal brommers	aantal fietswraakten
Hagelstr e.o.	400	81/m 92	Daalseltunnel west), Blekerstr, Hagelstr & noordzijde van de Leidseveertunnel (west)	75	34	25	0	-	-	-	-	-	-	46	59	79%	4	0
Westplein	401	-	noordwestelijk deel van het Westplein	0	0	0	0	-	-	-	-	-	-	0	0	-	0	0
	402	-	deel tussen NH hotel & Park Plaza hotel	0	0	43	0	-	-	-	-	-	-	225	43	-	0	0
	403	93 t/m 107	deel noordzijde NH hotel (tussen Van Sijpesteijkade & Croeselaan) incl. voormalige tramhalte	632	27	3	0	-	-	-	-	-	-	0	30	5%	0	0
Leidseveertunnel	404	-	westelijk deel van de tunnel, alleen zuidzijde tellen	0	0	2	0	-	-	-	-	-	-	0	2	-	0	0
Van Sijpesteijkade/ -tunnel	405	-	noordelijke deel (= waterkant) + noordelijk deel tunnel	0	0	13	0	-	-	-	-	-	-	228	13	-	0	0
	406	-	zuidelijk deel (= woningkant) + zuidelijk deel tunnel	0	0	17	0	-	-	-	-	-	-	161	17	-	0	0
Jaarbeursplein	407	39, 40, 41 & 81	deel grenzend aan noordwestelijke zijde van NH Hotel	66	44	17	0	-	-	-	-	-	-	46	61	92%	0	0
	408	74 t/m 80 & 108 t/m 114	jaarbeursplein, ten zuiden van tramhalte	699	26	0	0	-	-	-	-	-	-	1	26	4%	0	0
	409	-		0	0	0	0	-	-	-	-	-	-	157	0	-	0	0
	410	18 t/m 33	plein zelf (tussen roitrappen HC en Croeselaan)	1.995	1177	215	1	-	-	-	-	-	-	1030	1393	70%	3	3
Mineurslaan	411	48 & 49	tussen Van Sijpesteijkade & Jaarbeurstraverse	12	9	4	0	-	-	-	-	-	-	49	13	108%	0	0
	412	17	overige delen van de Mineurslaan	10	9	109	0	-	-	-	-	-	-	118	118	1180%	0	0
Croeselaan	413	15, 16, 19 & 120	tussen Beatrixtheater & Asselijnstraat (alleen zijde station meten); incl. Asselijnstraat	48	9	7	0	-	-	-	-	-	-	29	16	33%	0	0
Jaarbeursterrein e.o.	414	11/m 14 & 16 t/m 118	Jaarbeursterrein, Veemarktplein, Veemarktstr, Graadt van Roggenweg (zijde grenzend aan Jaarbeursterrein), F. van Vlietweg, Van Zijstweg (zijde grenzend aan Jaarbeursterrein) & Croeselaan tussen Westplein & Van Zijstweg (alleen zijde grenzend aan Jaarbeursterrein)	278	49	68	0	-	-	-	-	-	-	39	117	42%	4	8
<b>TOTAAL</b>				<b>3815</b>	<b>1384</b>	<b>523</b>	<b>1</b>	-	-	-	-	-	-	<b>2129</b>	<b>1908</b>	<b>50%</b>	<b>11</b>	<b>11</b>

Opmerking(en) bij bovenstaande tabel:

- van de fietsen 'in klem/rek' in cluster 410 stonden 40 fietsen in het parkeervak.

S-west: dinsdag 19 november 2013 10:00 – 12:00 uur

straatnaam	cluster nr.	bevat rek nrs	omschrijving	capaciteit	aantal aangetroffen fietsen				Resultaat								overlg	
				A	B	C	D	E	F	G	H	I	J	K	L	M	N	O
				aantal fietsklemmen/plaatsen	In klem/rek	buiten klem/rek (excl bakfietsen)	bakfietsen	aantal fietsen juni 2010	aantal fietsen juni 2011	aantal fietsen sept 2011	aantal fietsen nov 2011	aantal fietsen juni 2012	aantal fietsen nov 2012	aantal fietsen juni 2013	aantal fietsen nov 2013	parkeerdruk nov 2013	aantal brommers	aantal fietswrakken
Hagelstr e.o.	400	81/m 92	Daalsetunnel west), Blekerstr, Hagelstr & noordzijde van de Leidseveertunnel (west)	75	37	32	0	62	66	75	57	72	85	77	69	92%	0	0
Westplein	401	-	noordwestelijk deel van het Westplein	0	0	6	0	497	0	1	14	0	0	0	6	-	0	0
	402	-	deel tussen NH hotel & Park Plaza hotel	0	0	46	0		0	1	0	0	0	0	0	-	0	0
	403	93 t/m 107	deel noordzijde NH hotel (tussen Van Sijpesteijnkade & Croeselaan) incl. voormalige tramhalte	632	301	68	0		0	1	0	8	3	14	369	58%	2	0
Leidseveertunnel	404	-	westelijk deel van de tunnel, alleen zuidzijde tellen	0	0	3	0	0	0	0	0	0	0	3	-	0	0	
Van Sijpesteijnkade/-tunnel	405	-	noordelijke deel (= waterkant) + noordelijk deel tunnel	0	0	0	0	471	512	416	365	501	467	446	0	-	0	0
	406	-	zuidelijk deel (= woningenkant) + zuidelijk deel tunnel	0	0	229	0		299	311	431	578	455	503	229	-	5	0
Jaarbeursplein	407	39, 40, 41& 81	deel grenzend aan noordoostelijke zijde van NH Hotel	66	39	150	0	200	193	185	179	167	164	92	189	286%	1	0
	408	74 t/m 80 & 108 t/m 114	jaarbeursplein, ten zuiden van tramhalte	699	648	330	0	0	90	109	88	0	0	0	978	140%	0	0
	409	-		0	0	2	0	114	243	265	313	1	313	416	2	-	0	0
	410	18 t/m 33	plein zelf (tussen roltrappen HC en Croeselaan)	1.995	1963	512	2	2219	2227	2040	2170	2511	2557	2464	2477	124%	5	3
Mineurslaan	411	48 & 49	tussen Van Sijpesteijnkade & Jaarbeurstraverse	12	12	58	0	81	70	65	81	70	60	88	70	583%	0	0
	412	17	overige delen van de Mineurslaan	10	9	207	0	0	48	36	39	3	29	123	216	2160%	0	0
Croeselaan	413	15, 16, 19 & 20	tussen Beatrixtheater & Asselijnstraat (alleen zijde station meten); incl. Asselijnstraat	48	24	50	0	17	23	37	41	33	64	136	74	154%	0	0
Jaarbeursterrein e.o.	414	11/m 14 & 116 t/m 116	Jaarbeursterrein, Veemarktplein, Veemarktstr, Graadt van Roggenweg (zijde grenzend aan Jaarbeursterrein), F. van Vlissingenkade, Van Zijstweg (zijde grenzend aan Jaarbeursterrein) & Croeselaan tussen Westplein & Van Zijstweg (alleen zijde grenzend aan Jaarbeursterrein)	278	145	94	1	178	138	341	254	228	261	274	240	86%	8	8
<b>TOTAAL</b>				<b>3815</b>	<b>3178</b>	<b>1787</b>	<b>3</b>	<b>3839</b>	<b>4496</b>	<b>4604</b>	<b>4652</b>	<b>4879</b>	<b>5328</b>	<b>5428</b>	<b>4968</b>	<b>130%</b>	<b>21</b>	<b>11</b>

Opmerking(en) bij bovenstaande tabel:  
van de fietsen 'in klem/rek' in cluster 410 stonden 43 fietsen in het parkeervak.

S-west: donderdag 21 november 2013 18:30 – 20:30 uur

straatnaam	cluster nr.	bevat rek nrs	omschrijving	capaciteit		aantal aangetroffen fietsen				Resultaat								overlg	
				A	B	C	D	E	F	G	H	I	J	K	L	M	N	O	
				aantal fietsklemmen/plaatsen	In klem/rek	buiten klem/rek (excl bakfietsen)	bakfietsen	aantal fietsen juni 2010	aantal fietsen juni 2011	aantal fietsen sept 2011	aantal fietsen nov 2011	aantal fietsen juni 2012	aantal fietsen nov 2012	aantal fietsen juni 2013	aantal fietsen nov 2013	parkeerdruk nov 2013	aantal brommers	aantal fietswralken	
Hagelstr e.o.	400	81t/m 92	Daalsetunnel west), Blekerstr, Hagelstr & noordzijde van de Leidseveertunnel (west)	75	42	8	0	58	83	82	76	74	62	74	50	67%	0	0	
Westplein	401	-	noordwestelijk deel van het Westplein	0	0	12	0	337	0	0	0	0	6	0	12	-	0	0	
	402	-	deel tussen NH hotel & Park Plaza hotel	0	0	86	0		356	490	382	518	474	451	86	-	1	0	
Leidseveertunnel	403	93 t/m 107	deel noordzijde NH hotel (tussen Van Sijpesteijnkade & Croeseln) incl. voormalige tramhalte	632	183	65	0	22	1	1	4	3	7	248	39%	0	0		
	404	-	westelijk deel van de tunnel, alleen zuidzijde tellen	0	0	0	0	0	0	0	0	0	0	0	-	0	0		
Van Sijpesteijnkade	405	-	noordelijke deel (= waterkant) + noordelijk deel tunnel	0	0	8	0	260	235	294	271	304	303	265	8	-	1	0	
	406	-	zuidelijk deel (= woningenkant) + zuidelijk deel tunnel	0	0	143	0		198	273	279	347	369	364	143	-	0	0	
Jaarbeursplein	407	39, 40, 41 & 81	deel grenzend aan noordoostelijke zijde van NH Hotel	66	53	4	0	77	112	122	102	111	111	96	57	86%	0	0	
	408	74 t/m 80 & 108 t/m 114	jaarbeursplein, ten zuiden van tramhalte	699	298	81	0	0	68	78	69	0	0	0	379	54%	1	0	
	409	-		0	0	0	0	37	194	223	244	0	259	282	0	-	0	0	
	410	18 t/m 33	plein zelf (tussen roltrappen HC en Croeselaan)	1.995	1579	307	0	1866	1768	1731	1858	1829	2138	1535	1886	95%	6	5	
Mineurslaan	411	48 & 49	tussen Van Sijpesteijnkade & Jaarbeursstraverse	12	12	36	0	61	15	37	15	55	28	50	48	400%	0	0	
	412	17	overige delen van de Mineurslaan	10	8	195	0	18	24	25	27	1	21	104	203	2030%	1	0	
Croeselaan	413	5, 16, 119 & 120	tussen Beatrixtheater & Asselijnstraat (allen zijde station meten); incl. Asselijnstraat	48	22	35	0	0	21	23	28	67	44	63	57	119%	3	0	
Jaarbeursterrein e.o.	414	11 t/m 14 & 16 t/m 18	Jaarbeursterrein, Voemarktplein, Voemarktstr, Graadt van Roggenweg (zijde grenzend aan Jaarbeursterrein), F. van Vlissingenkade, Van Zijstweg (zijde grenzend aan Jaarbeursterrein) & Croeselaan tussen Westplein & Van Zijstweg (alleen zijde grenzend aan Jaarbeursterrein)	278	85	145	0	121	150	169	138	141	44	123	230	83%	7	8	
<b>TOTAAL</b>				<b>3815</b>	<b>2282</b>	<b>1125</b>	<b>0</b>	<b>2835</b>	<b>3246</b>	<b>3548</b>	<b>3490</b>	<b>3451</b>	<b>3862</b>	<b>3414</b>	<b>3407</b>	<b>89%</b>	<b>20</b>	<b>13</b>	

Opmerking(en) bij bovenstaande tabel:

van de fietsen 'in klem/rek' in cluster 410 stonden 18 fietsen in het parkeervak.

S-west: donderdag 21 november 2013 22:30 – 00:30 uur

straatnaam	cluster nr.	bevat rek nrs	omschrijving	aantal aangetroffen fietsen				Resultaat										overig	
				capaciteit				E	F	G	H	I	J	K	L	M	N	O	
				A	B	C	D												
				aantal fietsklemmen/plaatsen	in klem/rek	buiten klem/rek (excl bakfietsen)	bakfietsen	aantal fietsen juni 2010	aantal fietsen juni 2011	aantal fietsen sept 2011	aantal fietsen nov 2011	aantal fietsen juni 2012	aantal fietsen nov 2012	aantal fietsen juni 2013	aantal fietsen nov 2013	parkeerdruk nov 2013	aantal brommers	aantal fietswraakten	
Hagelstr e.o.	400	81t/m 92	Daalsetunnel west), Blekerstr, Hagelstr & noordzijde van de Leidseveertunnel (west)	75	37	18	0	52	71	64	79	99	69	44	55	73%	0	0	
Westplein	401	-	noordwestelijk deel van het Westplein	0	0	2	0	286	0	0	0	0	0	6	2	-	0	0	
	402	-	deel tussen NH hotel & Park Plaza hotel	0	0	48	0		257	292	286	342	234	290	48	-	1	0	
	403	93 t/m 107	deel noordzijde NH hotel (tussen Van Sijpesteijnkade & Croeselaan) incl. voormalige tramhalte	632	158	23	0		1	0	0	2	1	3	181	29%	0	0	
Leidseveertunnel	404	-	westelijk deel van de tunnel, alleen zuidzijde tellen	0	0	0	0	0	0	0	0	0	0	0	-	0	0		
Van Sijpesteijnkade	405	-	noordelijke deel (= waterkant) + noordelijk deel tunnel	0	0	11	0	212	160	199	213	204	233	200	11	-	0	0	
	406	-	zuidelijk deel (= woningentant) + zuidelijk deel tunnel	0	0	86	0		163	189	235	204	257	194	86	-	0	0	
Jaarbeursplein	407	39, 40, 41 & 81	deel grenzend aan noordwestelijke zijde van NH Hotel	66	52	31	0	56	64	78	65	88	81	59	83	126%	0	0	
	408	74 t/m 80 & 108 t/m 114	jaarbeursplein, ten zuiden van tramhalte	699	116	28	0	0	48	47	57	0	0	6	144	21%	0	0	
	409	-		0	0	0	0	27	142	167	196	0	112	120	0	-	0	0	
	410	18 t/m 33	plein zelf (tussen roltrappen HC en Croeselaan)	1.995	1248	110	0	1285	1257	1415	1361	1532	1559	1095	1358	68%	2	5	
Mineurslaan	411	48 & 49	tussen Van Sijpesteijnkade & Jaarbeurstraverse	12	11	16	0	53	61	27	26	20	14	57	27	225%	0	0	
	412	7	overige delen van de Mineurslaan	10	9	138	0	12	21	11	28	2	17	31	147	1470%	0	0	
Croeselaan	413	15, 16, 119 & 120	tussen Beatrixtheater & Asselijnstraat (allen zijde station meten); incl. Asselijnstraat	48	12	6	0	0	17	15	18	33	19	94	18	38%	0	0	
Jaarbeursterrein e.o.	414	11 t/m 14 & 116 t/m 118	Jaarbeursterrein, Veemarktplein, Veemarktstr, Graadt van Roggenweg (zijde grenzend aan Jaarbeursterrein), F. van Vlissingenkade, Van Zijstweg (zijde grenzend aan Jaarbeursterrein) & Croeselaan tussen Westplein & Van Zijstweg (alleen zijde grenzend aan Jaarbeursterrein)	278	68	103	0	130	120	112	108	107	27	48	171	62%	5	8	
<b>TOTAAL</b>				<b>3815</b>	<b>1711</b>	<b>620</b>	<b>0</b>	<b>2113</b>	<b>2382</b>	<b>2616</b>	<b>2672</b>	<b>2633</b>	<b>2623</b>	<b>2247</b>	<b>2331</b>	<b>61%</b>	<b>8</b>	<b>13</b>	

Opmerking(en) bij bovenstaande tabel:

van de fietsen 'in klem/rek' in cluster 410 stonden 14 fietsen in het parkeervak.

S-west: zaterdag 23 november 2013 12:00 – 14:00 uur

straatnaam	cluster nr.	bevat rek nrs	omschrijving	capaciteit		aantal aangetroffen fietsen				Resultaat								overlg	
				A	B	C	D	E	F	G	H	I	J	K	L	M	N	O	
				aantal fietsklemmen/plaatsen	In klem/rek	buiten klem/rek (excl bakfietsen)	bakfietsen	aantal fietsen juni 2010	aantal fietsen juni 2011	aantal fietsen sept 2011	aantal fietsen nov 2011	aantal fietsen juni 2012	aantal fietsen nov 2012	aantal fietsen juni 2013	aantal fietsen nov 2013	parkeerdruk nov 2013	aantal brommers	aantal fietswralken	
Hagelstr e.o.	400	81t/m 92	Daalsetunnel west), Blekerstr, Hagelstr & noordzijde van de Leidseveertunnel (west)	75	7	10	0	47	51	59	75	95	105	71	17	23%	0	0	
Westplein	401	-	noordwestelijk deel van het Westplein	0	0	0	0	383	2	6	0	0	0	0	0	-	0	0	
	402	-	deel tussen NH hotel & Park Plaza hotel	0	0	94	0		239	369	464	343	652	477	94	-	1	0	
	403	93 t/m 107	deel noordzijde NH hotel (tussen Van Sijpesteijnkade & Croeseln) incl. voormalige tramhalte	632	207	4	0		14	2	0	1	0	5	211	33%	0	0	
Leidseveertunnel	404	-	westelijk deel van de tunnel, alleen zuidzijde tellen	0	0	0	0	0	0	0	0	0	0	0	-	0	0		
Van Sijpesteijnkade	405	-	noordelijke deel (= waterkant) + noordelijk deel tunnel	0	0	17	0	352	220	285	316	353	123	310	17	-	0	0	
	406	-	zuidelijk deel (= woningenkant) + zuidelijk deel tunnel	0	0	193	0		261	244	286	255	257	367	193	-	0	0	
Jaarbeursplein	407	39, 40, 41 & 81	deel grenzend aan noordoostelijke zijde van NH Hotel	66	45	45	0	123	158	102	110	131	137	99	90	136%	0	0	
	408	74 t/m 80 & 108 t/m 114	jaarbeursplein, ten zuiden van tramhalte	699	260	78	0	0	80	68	92	0	0	1	338	48%	2	0	
	409	-		0	0	0	0	61	190	253	321	1	269	341	0	-	0	0	
	410	18 t/m 33	plein zelf (tussen roltrappen HC en Croeselaan)	1.995	1754	452	0	1873	1727	1992	1956	2194	2589	2046	2206	111%	3	3	
Mineurslaan	411	48 & 49	tussen Van Sijpesteijnkade & Jaarbeursstraverse	12	11	19	0	38	30	26	27	44	26	29	30	250%	0	0	
	412	17	overige delen van de Mineurslaan	10	7	213	0	61	1	14	36	1	14	112	220	2200%	0	0	
Croeselaan	413	5, 16, 119 & 120	tussen Beatrixtheater & Asselijnstraat (alleen zijde station meten); incl. Asselijnstraat	48	23	16	0	0	32	20	20	51	24	62	39	81%	1	0	
Jaarbeursterrein e.o.	414	11 t/m 14 & 16 t/m 118	Jaarbeursterrein, Voemarktplein, Voemarktstr, Graadt van Roggenweg (zijde grenzend aan Jaarbeursterrein), F. van Vlissingenkade, Van Zijstweg (zijde grenzend aan Jaarbeursterrein) & Croeselaan tussen Westplein & Van Zijstweg (alleen zijde grenzend aan Jaarbeursterrein)	278	121	253	0	159	132	347	164	183	111	124	374	135%	3	8	
<b>TOTAAL</b>				<b>3815</b>	<b>2435</b>	<b>1394</b>	<b>0</b>	<b>3097</b>	<b>3137</b>	<b>3787</b>	<b>3867</b>	<b>3652</b>	<b>4307</b>	<b>4044</b>	<b>3829</b>	<b>100%</b>	<b>10</b>	<b>11</b>	

Opmerking(en) bij bovenstaande tabel:

van de fietsen 'in klem/rek' in cluster 410 stonden 18 fietsen in het parkeervak.

S-west: zondag 24 november 2013 01:00 – 03:00 uur

straatnaam	cluster nr.	bevat rek nrs	omschrijving	capaciteit		aantal aangetroffen fietsen				Resultaat								overlg	
				A	B	C	D	E	F	G	H	I	J	K	L	M	N	O	
				aantal fietsklemmen/plaatsen	In klem/rek	buiten klem/rek (excl bakfietsen)	bakfietsen	aantal fietsen juni 2010	aantal fietsen juni 2011	aantal fietsen sept 2011	aantal fietsen nov 2011	aantal fietsen juni 2012	aantal fietsen nov 2012	aantal fietsen juni 2013	aantal fietsen nov 2013	parkeerdruk nov 2013	aantal brommers	aantal fietswralken	
Hagelstr e.o.	400	81t/m 92	Daalsetunnel west), Blekerstr, Hagelstr & noordzijde van de Leidseveertunnel (west)	75	17	33	0	60	55	73	94	71	111	72	50	67%	1	0	
Westplein	401	-	noordwestelijk deel van het Westplein	0	0	25	1	194	0	9	6	0	0	0	26	-	0	0	
	402	-	deel tussen NH hotel & Park Plaza hotel	0	0	78	0		306	350	407	417	477	425	78	-	0	0	
Leidseveertunnel	403	93 t/m 107	deel noordzijde NH hotel (tussen Van Sijpesteijnkade & Croeseln) incl. voormalige tramhalte	632	134	39	0	3	2	4	2	0	0	173	27%	2	0		
	404	-	westelijk deel van de tunnel, alleen zuidzijde tellen	0	0	6	0	1	8	0	0	0	0	6	-	0	0		
Van Sijpesteijnkade	405	-	noordelijke deel (= waterkant) + noordelijk deel tunnel	0	0	8	0	333	215	279	286	358	352	331	8	-	0	0	
	406	-	zuidelijk deel (= woningenkant) + zuidelijk deel tunnel	0	0	191	0		201	230	264	392	428	320	191	-	0	0	
Jaarbeursplein	407	39, 40, 41 & 81	deel grenzend aan noordoostelijke zijde van NH Hotel	66	30	41	0	252	98	98	125	141	118	34	71	108%	0	0	
	408	74 t/m 80 & 108 t/m 114	jaarbeursplein, ten zuiden van tramhalte	699	369	198	0	0	56	62	84	0	1	23	567	81%	0	0	
	409	-		0	0	0	0	14	173	243	266	0	284	329	0	-	0	0	
	410	18 t/m 33	plein zelf (tussen roltrappen HC en Croeselaan)	1.995	1408	371	0	1629	1471	1803	1762	2069	1885	1732	1779	89%	5	3	
Mineurslaan	411	48 & 49	tussen Van Sijpesteijnkade & Jaarbeursstraverse	12	9	23	0	48	37	19	23	25	30	41	32	267%	0	0	
	412	17	overige delen van de Mineurslaan	10	7	164	0	13	3	40	10	2	17	85	171	1710%	1	0	
Croeselaan	413	5, 16, 119 & 120	tussen Beatrixtheater & Asselijnstraat (allen zijde station meten); incl. Asselijnstraat	48	17	9	0	55	26	18	15	25	16	45	26	54%	0	0	
Jaarbeursterrein e.o.	414	11 t/m 14 & 16 t/m 118	Jaarbeursterrein, Voemarktplein, Voemarktstr, Graadt van Roggenweg (zijde grenzend aan Jaarbeursterrein), F. van Vlissingenkade, Van Zijstweg (zijde grenzend aan Jaarbeursterrein) & Croeselaan tussen Westplein & Van Zijstweg (alleen zijde grenzend aan Jaarbeursterrein)	278	71	47	1	64	75	123	42	145	33	48	119	43%	3	8	
<b>TOTAAL</b>				<b>3815</b>	<b>2062</b>	<b>1233</b>	<b>2</b>	<b>2663</b>	<b>2727</b>	<b>3349</b>	<b>3388</b>	<b>3647</b>	<b>3752</b>	<b>3485</b>	<b>3297</b>	<b>86%</b>	<b>12</b>	<b>11</b>	

Opmerking(en) bij bovenstaande tabel:

van de fietsen 'in klem/rek' in cluster 410 stonden 33 fietsen in het parkeervak.

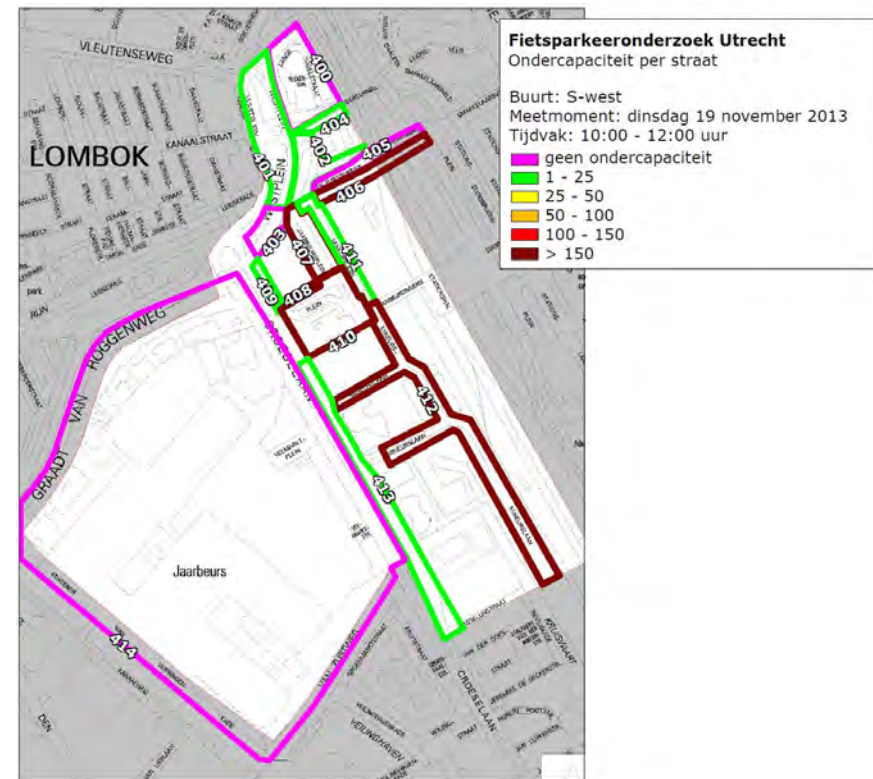
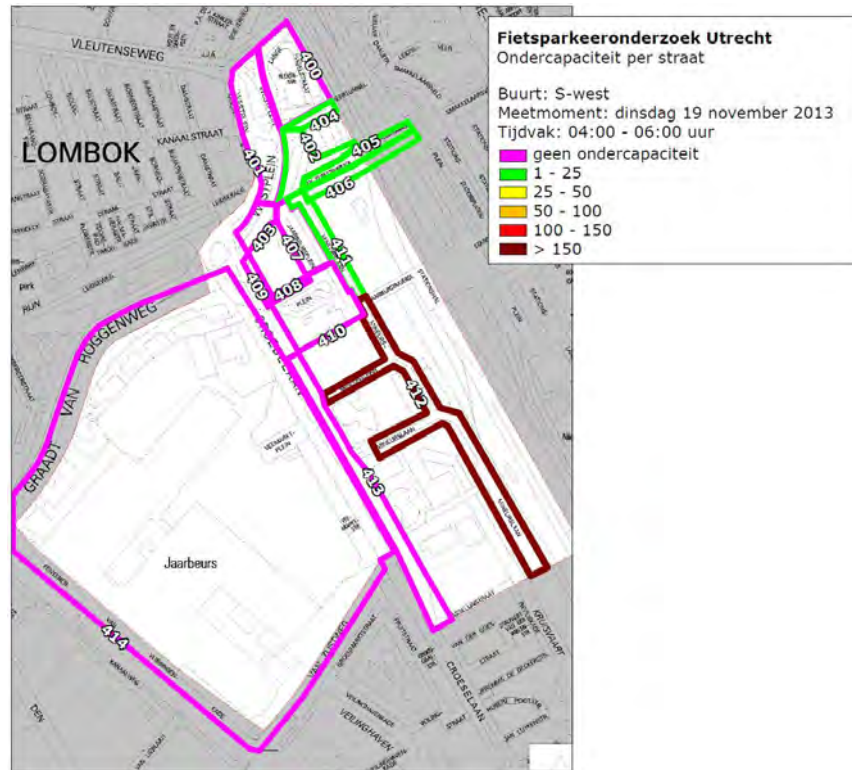
S-west: zondag 24 november 2013 13:30 – 16:00 uur

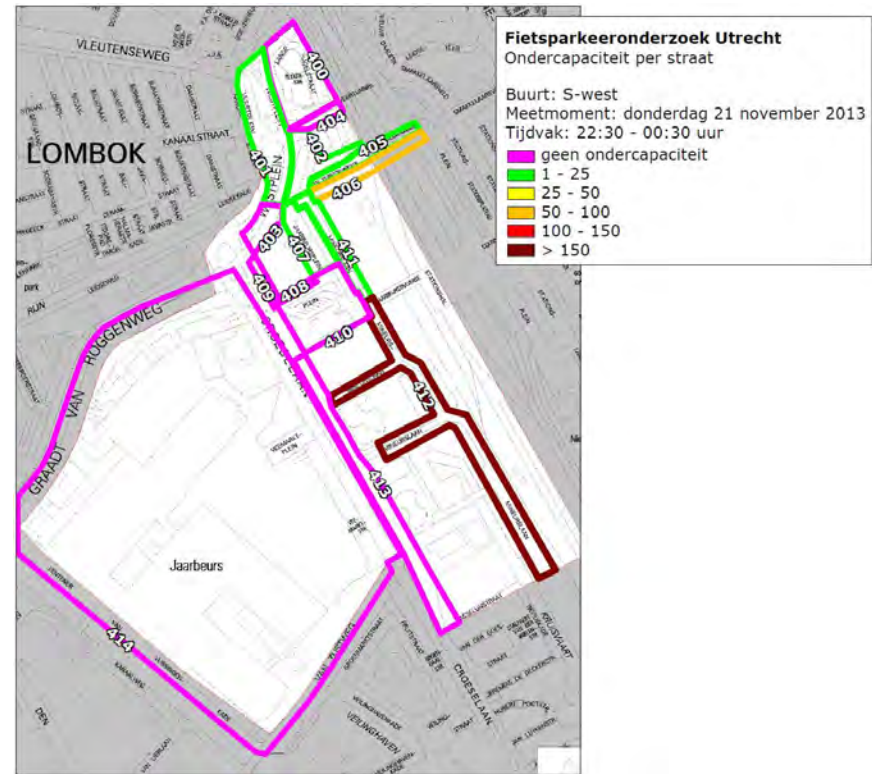
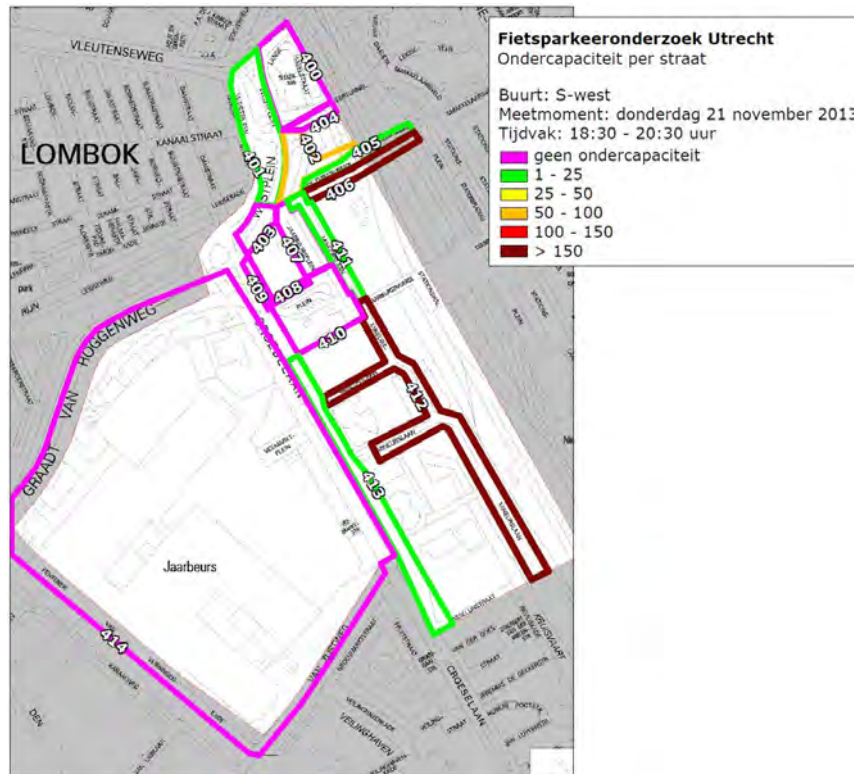
straatnaam	cluster nr.	bevat rek nrs	omschrijving	capaciteit		aantal aangetroffen fietsen				Resultaat								overlg	
				A	B	C	D	E	F	G	H	I	J	K	L	M	N	O	
				aantal fietsklemmen/plaatsen	In klem/rek	buiten klem/rek (excl bakfietsen)	bakfietsen	aantal fietsen juni 2010	aantal fietsen juni 2011	aantal fietsen sept 2011	aantal fietsen nov 2011	aantal fietsen juni 2012	aantal fietsen nov 2012	aantal fietsen juni 2013	aantal fietsen nov 2013	parkeerdruk nov 2013	aantal brommers	aantal fietswrakken	
Hagelstr e.o.	400	81t/m 92	Daalsetunnel west), Blekerstr, Hagelstr & noordzijde van de Leidseveertunnel (west)	75	49	31	0	-	-	-	74	-	86	70	80	107%	6	0	
Westplein	401	-	noordwestelijk deel van het Westplein	0	0	2	0	-	-	-	4	-	0	3	2	-	0	0	
	402	-	deel tussen NH hotel & Park Plaza hotel	0	0	61	0	-	-	-	408	-	861	374	61	-	0	0	
Leidseveertunnel	403	93 t/m 107	deel noordzijde NH hotel (tussen Van Sijpesteijkade & Croeseln) incl. voormalige tramhalte	632	151	112	0	-	-	-	2	-	0	1	263	42%	1	0	
	404	-	westelijk deel van de tunnel, alleen zuidzijde tellen	0	0	0	0	-	-	-	0	-	0	6	0	-	0	0	
Van Sijpesteijkade	405	-	noordelijke deel (= waterkant) + noordelijk deel tunnel	0	0	42	0	-	-	-	292	-	506	335	42	-	0	0	
	406	-	zuidelijk deel (= woningkant) + zuidelijk deel tunnel	0	0	203	0	-	-	-	288	-	499	352	203	-	0	0	
Jaarbeursplein	407	39, 40, 41 & 81	deel grenzend aan noordoostelijke zijde van NH Hotel	66	48	9	0	-	-	-	129	-	153	55	57	86%	0	0	
	408	74 t/m 80 & 108 t/m 114	jaarbeursplein, ten zuiden van tramhalte	699	423	268	1	-	-	-	90	-	0	2	692	99%	0	0	
	409	-		0	0	2	0	-	-	-	277	-	341	308	2	-	0	0	
	410	18 t/m 33	plein zelf (tussen roltrappen HC en Croeselaan)	1.995	1722	453	1	-	-	-	1984	-	2549	1761	2176	109%	0	3	
Mineurslaan	411	48 & 49	tussen Van Sijpesteijkade & Jaarbeurstraverse	12	11	33	0	-	-	-	28	-	32	48	44	367%	0	0	
	412	17	overige delen van de Mineurslaan	10	9	221	0	-	-	-	20	-	7	2	230	2300%	1	0	
Croeselaan	413	5, 6, 19 & 120	tussen Beatrixtheater & Asselijnstraat (allen zijde station meten); incl. Asselijnstraat	48	24	32	0	-	-	-	19	-	20	80	56	117%	2	0	
Jaarbeursterrein e.o.	414	11 t/m 14 & 16 t/m 18	Jaarbeursterrein, Voemarktplein, Voemarktstr, Graadt van Roggenweg (zijde grenzend aan Jaarbeursterrein), F. van Vlissingenkade, Van Zijstweg (zijde grenzend aan Jaarbeursterrein) & Croeselaan tussen Westplein & Van Zijstweg (alleen zijde grenzend aan Jaarbeursterrein)	278	146	177	0	-	-	-	42	-	178	84	323	116%	4	8	
<b>TOTAAL</b>				<b>3815</b>	<b>2583</b>	<b>1646</b>	<b>2</b>	<b>-</b>	<b>-</b>	<b>-</b>	<b>3657</b>	<b>-</b>	<b>5232</b>	<b>3481</b>	<b>4231</b>	<b>111%</b>	<b>14</b>	<b>11</b>	

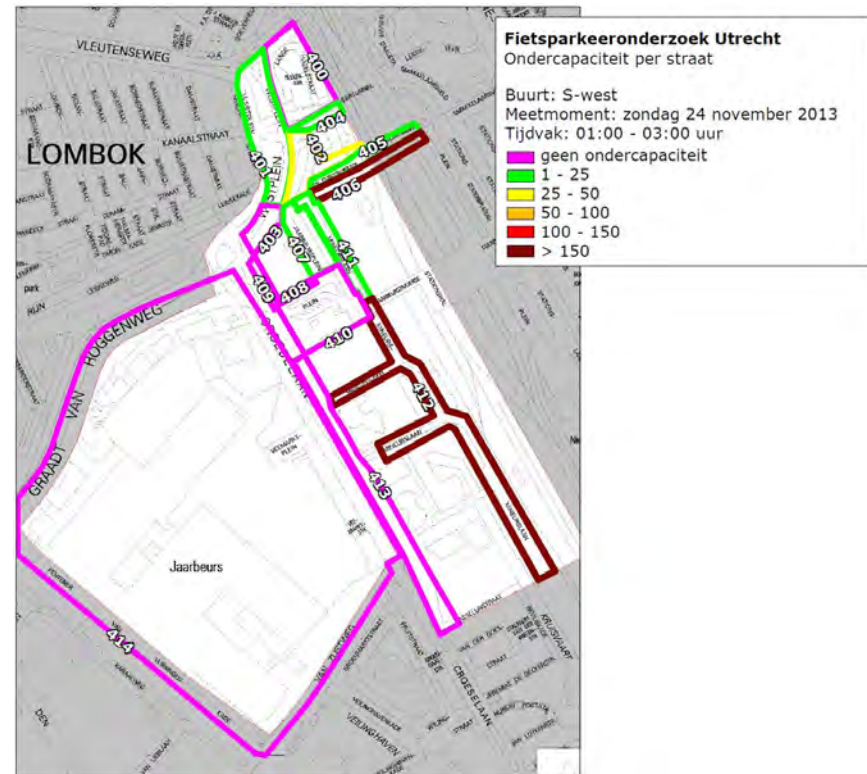
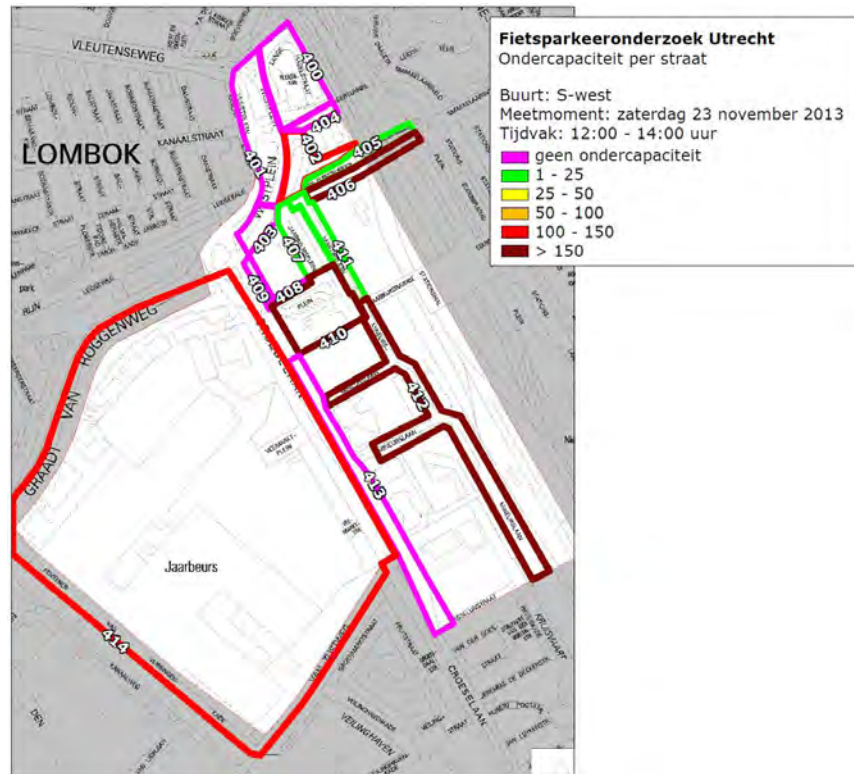
Opmerking(en) bij bovenstaande tabel:

van de fietsen 'in klem/rek' in cluster 410 stonden 37 fietsen in het parkeervak.

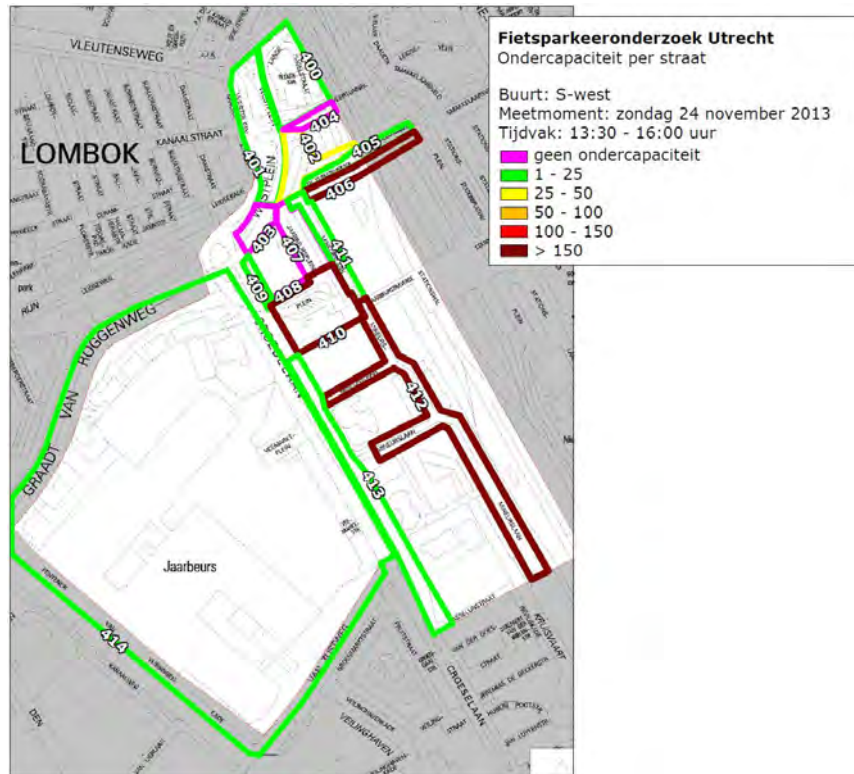












#### 4. RESULTATEN BEWAAKTE STALLINGEN

Hoofdstuk 4 toont het resultaat van de metingen in de bewaakte stallingen.

Bij de tellingen in de bewaakte stallingen zijn alle aanwezige fietsen geteld, waarbij de OV (verhuur) fietsen, reparatiefietsen en koopfietsen apart geteld zijn. Deze fietsen worden niet meegeteld in het 'aantal aangetroffen fietsen' en de parkeerdruk in de hierna volgende tabellen.

Voor de tabel met totalen van alle meetmomenten is onderstaande rekenmethodiek gehanteerd:

<b>Rekenmethodiek</b>	<b><math>H = ( B / A ) * 100</math></b>
	<b><math>I = ( C / A ) * 100</math></b>
	<b><math>J = ( D / A ) * 100</math></b>
	<b><math>K = ( E / A ) * 100</math></b>
	<b><math>L = ( F / A ) * 100</math></b>
	<b><math>M = ( G / A ) * 100</math></b>

De rekenmethodiek die gehanteerd is in de tabellen per meetmoment is beschreven op blz. 6 onder 'rekenmethodiek bewaakte stallingen'.

Totalen bewaakte stallingen alle periodes

stallingsnaam	A Totale fietsparkeer- capaciteit	aantal aangetroffen fietsen						parkeerdruk					
		B dinsdag 10.00-12.00 uur	C donderdag 18.30-20.30 uur	D donderdag 22.30-0.30 uur	E zaterdag 12.00-14.00 uur	F zondag 01.00-03.00 uur	G zondag 13.30-16.00 uur	H dinsdag 10.00-12.00 uur	I donderdag 18.30-20.30 uur	J donderdag 22.30-0.30 uur	K zaterdag 12.00-14.00 uur	L zondag 01.00-03.00 uur	M zondag 13.30-16.00 uur
Wijk C/ Lange Koestraatstalling	150	136	45	31	76	32	61	91%	30%	21%	51%	21%	41%
Vredenburgstalling	800	197	207	86	396	89	254	25%	26%	11%	50%	11%	32%
Mariaplaatsstalling	121	gesloten	gesloten	gesloten	85	gesloten	55	gesloten	gesloten	gesloten	70%	gesloten	45%
Stadhuisstalling	377	215	148	76	182	72	120	57%	39%	20%	48%	19%	32%
Janskerkhofstalling	110	gesloten	gesloten	gesloten	37	gesloten	gesloten	gesloten	gesloten	gesloten	34%	gesloten	gesloten
Neudestalling	140	gesloten	56	5	130	gesloten	125	gesloten	40%	4%	93%	gesloten	89%
<b>Totaal binnenstad</b>	<b>1698</b>	<b>548</b>	<b>456</b>	<b>198</b>	<b>906</b>	<b>193</b>	<b>615</b>	<b>41%</b>	<b>31%</b>	<b>13%</b>	<b>58%</b>	<b>15%</b>	<b>39%</b>
Sijpesteijnkadestalling	1242	1313	982	743	601	gesloten	588	106%	79%	60%	48%	gesloten	47%
NS-stalling oost (firma Tusveld)	1576	1336	803	831	793	776	824	85%	51%	53%	50%	49%	52%
Stationspleinstalling	387	367	184	gesloten	gesloten	gesloten	gesloten	95%	48%	gesloten	gesloten	gesloten	gesloten
Hoog Catharijnestalling	1312	1058	735	680	702	gesloten	661	81%	56%	52%	54%	gesloten	50%
Laag Catharijnestalling	987	236	159	gesloten	114	gesloten	gesloten	24%	16%	gesloten	12%	gesloten	gesloten
Smakkelaarsveldstalling	2252	2191	1555	1716	1886	2024	1531	97%	69%	76%	84%	90%	68%
<b>Totaal stationsgebied</b>	<b>7756</b>	<b>6501</b>	<b>4418</b>	<b>3970</b>	<b>4096</b>	<b>2800</b>	<b>3604</b>	<b>84%</b>	<b>57%</b>	<b>62%</b>	<b>56%</b>	<b>73%</b>	<b>56%</b>
Stalling Universiteit Wittevrouwenstr. (wordt niet meegerekend in 'TOTAAL')	80	21	10	gesloten	6	gesloten	8	26%	13%	gesloten	8%	gesloten	10%
	623	411	169	gesloten	182	gesloten	153	66%	27%	gesloten	29%	gesloten	25%
<b>TOTAAL</b>	<b>9454</b>	<b>7049</b>	<b>4874</b>	<b>4168</b>	<b>5002</b>	<b>2993</b>	<b>4219</b>	<b>78%</b>	<b>53%</b>	<b>53%</b>	<b>55%</b>	<b>58%</b>	<b>53%</b>

Opmerking(en) bij bovenstaande tabel:

- de parkeerdruk per meetmoment is berekend op basis van de totale capaciteit van de op het betreffende meetmoment geopende stallingen;

Bewaakte stallingen: dinsdag 19 november 2013 10:00 – 12:00 uur

straatnaam	adres	capaciteit			aantal aangetroffen fietsen			resultaat								overig				
		A	B	C	D	E	F	G	H	I	J	K	L	M	N	O	P	Q	R	S
		aantal fietsklemmen	aantal losse plaatsen	TOTALE FIETSPARKEERCAPACITEIT	In klem/rek	buiten klem/rek (excl bakfietsen)	bakfietsen	aantal fietsen juni 2010	aantal fietsen juni 2011	aantal fietsen sept 2011	aantal fietsen nov 2011	aantal fietsen juni 2012	aantal fietsen nov 2012	aantal fietsen juni 2013	aantal fietsen nov 2013	parkeerdruk nov 2013	aantal brommers	aantal aanwezige OV-fietsen	aantal reparatiefietsen	aantal koopfietsen
Sijpesteijnkadestalling	onder Utr-CS, spoor 19	1242	0	1242	1157	156	0	1114	981	975	1069	1074	1073	1016	1313	106%	8	62	0	9
NS-stalling oost (firma Tusveld)	Smakelaarsveld, twee hangars naast S'veldstalling	1576	0	1576	1060	276	0	1741	1503	1617	1153	902	1321	843	1336	85%	0	252	11	7
Stationspleinstalling	hoek Stationsplein & Moreelsepark	387	0	387	345	20	2	365	339	381	386	343	367	375	367	95%	0	4	0	0
Hoog Catharijnestalling	hoek Stationsplein & Spoorstraat	1295	17	1312	935	123	0	631	555	569	658	585	1017	649	1058	81%	13	21	0	0
Laag Catharijnestalling	hoek Catharijnesingel & Westerstraat	987	0	987	226	9	1	838	738	385	520	385	940	91	236	24%	3	0	38	56
Smakelaarsveldstalling	omheinde parkeergelegenheid, entree vanaf zijde Catharijnesingel	2222	30	2252	1963	227	1	2212	2406	2472	2330	1882	1920	2317	2191	97%	0	2	3	0
Wijk C/ Lange Koestraatstalling	Lange Koestraat 14	127	23	150	104	32	0	140	125	121	135	125	112	104	136	91%	0	0	0	0
Vredenburgstalling	Hollandse Toren 9	800	0	800	194	3	0	-	-	-	-	-	-	62	197	25%	0	14	0	0
Mariaplaatsstalling	Mariaplaats, in de kuil thv Conservatorium	-	-	gesloten	-	-	-	-	-	-	-	-	-	-	-	-	-	-	-	-
Stadhuisstalling	onder Stadhuis, hoek Ganzemarkt & Korte Mireboerderstraat	377	0	377	159	56	0	256	259	219	223	205	325	193	215	57%	0	6	0	0
Janskerkhofstalling	thv Janskerkhof 4	-	-	gesloten	-	-	-	-	-	-	-	-	-	-	-	-	-	-	-	-
Neudestalling	op het Neude-plein	-	-	gesloten	-	-	-	-	-	-	-	-	-	-	-	-	-	-	-	-
Stalling Universiteit	werknemersgedeelte	80	0	80	15	6	0	-	-	-	-	-	44	13	21	26%	0	0	0	0
Wittevrouwenstraat	algemeen gedeelte	623	0	623	392	19	0	-	-	-	-	-	514	284	411	66%	1	1	0	0
<b>TOTAAL (excl. Stalling Universiteit Wittevrouwenstr.)</b>		<b>9013</b>	<b>70</b>	<b>9083</b>	<b>6143</b>	<b>902</b>	<b>4</b>	<b>7297</b>	<b>6906</b>	<b>6739</b>	<b>6474</b>	<b>5501</b>	<b>7075</b>	<b>5650</b>	<b>7049</b>	<b>78%</b>	<b>24</b>	<b>361</b>	<b>52</b>	<b>72</b>



## Bewaakte stallingen: donderdag 21 november 2013 18:30 – 20:30 uur

straatnaam	adres	capaciteit			aantal aangetroffen fietsen			resultaat								overlg				
		A	B	C	D	E	F	G	H	I	J	K	L	M	N	O	P	Q	R	S
		aantal fietsklemmen	aantal losse plaatsen	TOTALE FIETSPARKEERCAPACITEIT	In klem/rek	buiten klem/rek (excl bakfietsen)	bakfietsen	aantal fietsen juni 2010	aantal fietsen juni 2011	aantal fietsen sept 2011	aantal fietsen nov 2011	aantal fietsen juni 2012	aantal fietsen nov 2012	aantal fietsen juni 2013	aantal fietsen nov 2013	parkeerdruk nov 2013	aantal brommers	aantal aanwezige OV-fietsen	aantal reparatiefietsen	aantal koopfietsen
Sijpesteijkade-stalling	onder Utr-CS, spoor 9	1242	0	1242	620	361	1	1160	841	877	1034	766	1082	862	982	79%	9	113	10	19
NS-stalling oost (firma Tusveld)	Smakkelaarsveld, twee hangars naast S'veldstalling	1576	0	1576	720	83	0	1661	1284	1315	1053	668	1503	783	803	51%	0	124	26	12
Stationsplein-stalling	hoek Stationsplein & Moreelsepark	387	0	387	152	32	0	181	218	257	220	233	333	217	184	48%	0	12	0	0
Hoog Catharijne-stalling	hoek Stationsplein & Spoorstraat	1295	17	1312	677	58	0	545	527	571	654	595	1099	632	735	56%	6	11	0	0
Laag Catharijne-stalling	hoek Catharijnesingel & Westerstraat	987	0	987	130	29	0	832	653	362	246	361	628	119	159	16%	1	0	38	167
Smakkelaarsveld-stalling	omheinde parkeergelegenheid, entree vanaf zijde Catharijnesingel	2222	30	2252	692	863	0	2129	1854	1986	2081	1597	1847	1725	1555	69%	0	0	0	0
Wijk C/ Lange Koestraat-stalling	Lange Koestraat 14	127	23	150	40	5	0	124	85	92	114	89	109	51	45	30%	0	0	0	0
Vredenburgstalling	Hollandse Toren 9	800	0	800	201	5	1	-	-	-	-	-	-	111	207	26%	0	14	0	0
Mariaplaatsstalling	Mariaplaats, in de kuil thv Conservatorium	-	-	gesloten				-	-	-	-	-	-	-	-	-	-	-	-	-
Stadhuisstalling	onder Stadhuis, hoek Ganzemarkt & Korte Minreboerderstraat	377	0	377	116	32	0	260	252	181	218	174	273	140	148	39%	0	6	0	0
Janskerkhofstalling	thv Janskerkhof 4	-	-	gesloten				-	-	-	-	-	-	-	-	-	-	-	-	-
Neudestalling	op het Neude-plein	108	32	140	50	6	0	-	-	-	58	77	61	65	56	40%	4	0	0	0
Stalling Universiteit	werknemersgedeelte	80	0	80	10	0	0	-	-	-	-	-	90	4	10	13%	0	0	0	0
Wittevrouwenstraat	algemeen gedeelte	623	0	623	155	14	0	-	-	-	-	-	510	158	169	27%	1	1	0	0
<b>TOTAAL (excl. Stalling Universiteit Wittevrouwenstr.)</b>		<b>9121</b>	<b>102</b>	<b>9223</b>	<b>3398</b>	<b>1474</b>	<b>2</b>	<b>6892</b>	<b>5714</b>	<b>5641</b>	<b>5678</b>	<b>4560</b>	<b>6935</b>	<b>4705</b>	<b>4874</b>	<b>53%</b>	<b>20</b>	<b>280</b>	<b>74</b>	<b>198</b>

Bewaakte stallingen: donderdag 21 november 2013 22:30 – 00:30 uur

straatnaam	adres	capaciteit			aantal aangetroffen fietsen			resultaat								overig				
		A	B	C	D	E	F	G	H	I	J	K	L	M	N	O	P	Q	R	S
		aantal fietsklemmen	aantal losse plaatsen	TOTALE FIETSPARKEERCAPACITEIT	In klem/rek	buiten klem/rek (excl bakfietsen)	bakfietsen	aantal fietsen juni 2010	aantal fietsen juni 2011	aantal fietsen sept 2011	aantal fietsen nov 2011	aantal fietsen juni 2012	aantal fietsen nov 2012	aantal fietsen juni 2013	aantal fietsen nov 2013	parkeerdruk nov 2013	aantal brommers	aantal aanwezige OV-fietsen	aantal reparatiefietsen	aantal koopfietsen
Sijpesteijkade-stalling	onder Utr-CS, spoor 18	1242	0	1242	676	67	0	977	805	875	938	707	703	750	743	60%	0	236	6	7
NS-stalling oost (firma Tusveld)	Smakkelaarsveld, twee hangars naast S'veldstalling	1576	0	1576	792	39	0	1850	1121	1257	904	538	1283	659	831	53%	0	106	17	12
Stationsplein-stalling	hoek Stationsplein & Moreelsepark	-	-	gesloten	-	-	-	-	-	-	-	-	-	-	-	-	-	-	-	-
Hoog Catharijne-stalling	hoek Stationsplein & Spoorstraat	1295	17	1312	648	31	1	-	349	526	544	454	894	540	680	52%	8	38	11	0
Laag Catharijne-stalling	hoek Catharijnesingel & Westerstraat	-	-	gesloten	-	-	-	-	-	-	-	-	-	-	-	-	-	-	-	-
Smakkelaarsveld-stalling	omheinde parkeergelegenheid, entree vanaf zijde Catharijnesingel	2222	30	2252	1673	41	2	1989	1488	2206	1536	1412	968	1348	1716	76%	0	6	0	0
Wijk C/ Lange Koestraat-stalling	Lange Koestraat 14	127	23	150	30	1	0	54	50	82	75	62	85	33	31	21%	0	0	0	0
Vredenburgstalling	Hollandse Toren 9	800	0	800	84	2	0	-	-	-	-	-	-	26	86	11%	0	14	1	0
Mariaplaatsstalling	Mariaplaats, in de kuil thv Conservatorium	-	-	gesloten	-	-	-	-	-	-	-	-	-	-	-	-	-	-	-	-
Stadhuisstalling	onder Stadhuis, hoek Ganzemark & Korte Minreboerderstraat	377	0	377	74	2	0	91	91	117	186	108	208	118	76	20%	0	8	0	0
Janskerkhofstalling	thv Janskerkhof 4	-	-	gesloten	-	-	-	-	-	-	-	-	-	-	-	-	-	-	-	-
Neudestalling	op het Neude-plein	108	32	140	5	0	0	-	-	-	10	3	38	49	5	4%	0	0	0	0
Stalling Universiteit Wittevrouwenstraat	werknemersgedeelte	80	0	gesloten	-	-	-	-	-	-	-	-	-	3	-	-	-	-	-	-
	algemeen gedeelte	623	0	gesloten	-	-	-	-	-	-	-	-	-	88	-	-	-	-	-	-
<b>TOTAAL (excl. Stalling Universiteit Wittevrouwenstr.)</b>		<b>7747</b>	<b>102</b>	<b>7849</b>	<b>3982</b>	<b>183</b>	<b>3</b>	<b>4961</b>	<b>3904</b>	<b>5063</b>	<b>4193</b>	<b>3284</b>	<b>4179</b>	<b>3523</b>	<b>4168</b>	<b>53%</b>	<b>8</b>	<b>408</b>	<b>35</b>	<b>19</b>

## Bewaakte stallingen: zaterdag 23 november 2013 12:00 – 14:00 uur

straatnaam	adres	capaciteit			aantal aangetroffen fietsen			resultaat								overig				
		A	B	C	D	E	F	G	H	I	J	K	L	M	N	O	P	Q	R	S
		aantal fietsklemmen	aantal losse plaatsen	TOTALE FIETSPARKEERCAPACITEIT	In klem/rek	buiten klem/rek (excl bakfietsen)	bakfietsen	aantal fietsen juni 2010	aantal fietsen juni 2011	aantal fietsen sept 2011	aantal fietsen nov 2011	aantal fietsen juni 2012	aantal fietsen nov 2012	aantal fietsen juni 2013	aantal fietsen nov 2013	parkeerdruk nov 2013	aantal brommers	aantal aanwezige OV-fietsen	aantal reparatiefietsen	aantal koopfietsen
Sijpesteijnkade-stalling	onder Utr-CS, spoor 8	1242	0	1242	560	41	0	949	873	881	943	853	499	660	601	48%	8	224	0	0
NS-stalling oost (firma Tusveld)	Smakkelaarsveld, twee hangars naast S'veldstalling	1576	0	1576	718	75	0	1334	1201	1182	809	1208	1165	738	793	50%	0	125	15	12
Stationsplein-stalling	hoek Stationsplein & Moreelsepark	-	-	gesloten	-	-	-	-	-	-	-	-	-	-	-	-	-	-	-	
Hoog Catharijne-stalling	hoek Stationsplein & Spoorstraat	1295	17	1312	648	53	1	579	532	606	613	602	950	667	702	54%	11	21	1	0
Laag Catharijne-stalling	hoek Catharijnesingel & Westerstraat	987	0	987	108	5	1	52	703	316	366	270	371	72	114	12%	2	0	27	69
Smakkelaarsveld-stalling	omheinde parkeergelegenheid, entree vanaf zijde Catharijnesingel	2222	30	2252	1779	107	0	2379	2299	2463	2319	2175	1507	2001	1886	84%	0	1	0	0
Wijk C/ Lange Koestraat-stalling	Lange Koestraat 14	127	23	150	59	17	0	37	124	136	168	120	106	81	76	51%	0	0	0	0
Vredenburgstalling	Hollandse Toren 9	800	0	800	328	67	1	-	-	-	-	-	-	195	396	50%	0	16	1	0
Mariaplaatsstalling	Mariaplaats, in de kuil thv Conservatorium	96	25	121	47	38	0	-	38	68	113	81	84	88	85	70%	0	0	0	0
Stadhuisstalling	onder Stadhuis, hoek Ganzemarkt & Korte M inreboerderstraat	377	0	377	129	53	0	82	78	159	247	190	296	156	182	48%	0	5	0	0
Janskerkhofstalling	thv Janskerkhof 4	96	14	110	24	13	0	-	-	-	75	30	93	45	37	34%	0	11	0	0
Neudestalling	op het Neude-plein	108	32	140	61	69	0	-	-	-	-	-	-	-	130	93%	3	0	0	0
Stalling Universiteit Wittevrouwenstraat	werknemersgedeelte	80	0	80	6	0	0	-	-	-	-	-	44	4	6	8%	0	0	0	0
	algemeen gedeelte	623	0	623	175	7	0	-	-	-	-	-	511	198	182	29%	0	0	0	0
<b>TOTAAL (excl. Stalling Universiteit Wittevrouwenstr.)</b>		<b>8926</b>	<b>141</b>	<b>9067</b>	<b>4461</b>	<b>538</b>	<b>3</b>	<b>5412</b>	<b>5848</b>	<b>5811</b>	<b>5768</b>	<b>5651</b>	<b>5139</b>	<b>4703</b>	<b>5002</b>	<b>55%</b>	<b>24</b>	<b>403</b>	<b>44</b>	<b>81</b>

Bewaakte stallingen: zondag 24 november 2013 01:00 – 03:00 uur

straatnaam	adres	capaciteit			aantal aangetroffen fietsen			resultaat									overlig			
		A	B	C	D	E	F	G	H	I	J	K	L	M	N	O	P	Q	R	S
		aantal fietsklemmen	aantal losse plaatsen	TOTALE FIETSPARKEERCAPACITEIT	In klem/rek	buiten klem/rek (excl bakfietsen)	bakfietsen	aantal fietsen juni 2010	aantal fietsen juni 2011	aantal fietsen sept 2011	aantal fietsen nov 2011	aantal fietsen juni 2012	aantal fietsen nov 2012	aantal fietsen juni 2013	aantal fietsen nov 2013	parkeerdruk nov 2013	aantal brommers	aantal aanwezige OV-fietsen	aantal reparatiefietsen	aantal koopfietsen
Sijpesteijnkade-stalling	onder Utr-CS, spoor 19	-	-	gesloten	-	-	-	-	-	-	-	-	-	-	-	-	-	-	-	-
NS-stalling oost (firma Tusveld)	Smakkelaarsveld, twee hangars naast S'veldstalling	1576	0	1576	676	100	0	1137	1167	1165	804	649	729	661	776	49%	0	76	18	6
Stationsplein-stalling	hoek Stationsplein & M o reelsepark	-	-	gesloten	-	-	-	-	-	-	-	-	-	-	-	-	-	-	-	-
Hoog Catharijne-stalling	hoek Stationsplein & Spoorstraat	-	-	gesloten	-	-	-	-	-	-	-	-	-	-	-	-	-	-	-	-
Laag Catharijne-stalling	hoek Catharijnesingel & Westerstraat	-	-	gesloten	-	-	-	-	-	-	-	-	-	-	-	-	-	-	-	-
Smakkelaarsveld-stalling	omheinde parkeergelegenheid, entree vanaf zijde Catharijnesingel	2222	30	2252	1869	155	0	2390	2189	2779	2144	2021	1804	2185	2024	90%	0	0	0	0
Wijk C/ Lange Koestraat-stalling	Lange Koestraat 14	127	23	150	26	6	0	50	52	124	84	68	62	36	32	21%	0	0	0	0
Vredenburgstalling	Hollandse Toren 9	800	0	800	89	0	0	-	-	-	-	-	-	27	89	11%	0	15	0	0
Mariaplaatsstalling	Mariaplaats, in de kuil thv Conservatorium	-	-	gesloten	-	-	-	-	-	-	-	-	-	-	-	-	-	-	-	-
Stadhuisstalling	onder Stadhuis, hoek Ganzemarkt & Korte M inreboerderstraat	377	0	377	63	9	0	72	77	92	72	81	79	89	72	19%	0	3	0	0
Janskerkhofstalling	thv Janskerkhof 4	-	-	gesloten	-	-	-	-	-	-	-	-	-	-	-	-	-	-	-	-
Neudestalling	op het Neude-plein	-	-	gesloten	-	-	-	-	-	-	-	-	-	-	-	-	-	-	-	-
Stalling Universiteit Wittevrouwenstraat	werknemersgedeelte	-	-	gesloten	-	-	-	-	-	-	-	-	-	-	-	-	-	-	-	-
	algemeen gedeelte	-	-	gesloten	-	-	-	-	-	-	-	-	-	-	-	-	-	-	-	-
<b>TOTAAL (excl. Stalling Universiteit Wittevrouwenstr.)</b>		<b>5102</b>	<b>53</b>	<b>5155</b>	<b>2723</b>	<b>270</b>	<b>0</b>	<b>3649</b>	<b>3485</b>	<b>4160</b>	<b>3104</b>	<b>2819</b>	<b>2674</b>	<b>2998</b>	<b>2993</b>	<b>58%</b>	<b>0</b>	<b>94</b>	<b>18</b>	<b>6</b>

## Bewaakte stallingen: zondag 24 november 2013 13:30 – 16:00 uur

straatnaam	adres	capaciteit			aantal aangetroffen fietsen			resultaat									overlig			
		A	B	C	D	E	F	G	H	I	J	K	L	M	N	O	P	Q	R	S
		aantal fietsklemmen	aantal losse plaatsen	TOTALE FIETSPARKEERCAPACITEIT	In klem/rek	buiten klem/rek (excl bakfietsen)	bakfietsen	aantal fietsen juni 2010	aantal fietsen juni 2011	aantal fietsen sept 2011	aantal fietsen nov 2011	aantal fietsen juni 2012	aantal fietsen nov 2012	aantal fietsen juni 2013	aantal fietsen nov 2013	parkeerdruk nov 2013	aantal brommers	aantal aanwezige OV-fietsen	aantal reparatiefietsen	aantal koopfietsen
Sijpesteijnkade-stalling	onder Utr-CS, spoor 19	1242	0	1242	548	40	0	-	-	-	-	-	342	813	588	47%	8	269	0	7
NS-stalling oost (firma Tusveld)	Smakkelaarsveld, twee hangars naast S'veldstalling	1576	0	1576	745	79	0	-	-	-	-	-	1113	736	824	52%	0	163	34	0
Stationsplein-stalling	hoek Stationsplein & M o reelsepark	-	-	gesloten	-	-	-	-	-	-	-	-	-	-	-	-	-	-	-	-
Hoog Catharijne-stalling	hoek Stationsplein & Spoorstraat	1295	17	1312	606	54	1	-	-	-	-	-	736	582	661	50%	8	37	0	0
Laag Catharijne-stalling	hoek Catharijnesingel & Westerstraat	-	-	gesloten	-	-	-	-	-	-	-	-	-	-	-	-	-	-	-	-
Smakkelaarsveld-stalling	omheinde parkeergelegenheid, entree vanaf zijde Catharijnesingel	2222	30	2252	1421	110	0	-	-	-	-	-	551	2288	1531	68%	0	5	0	0
Wijk C/ Lange Koestraat-stalling	Lange Koestraat 14	127	23	150	45	16	0	124	85	92	114	89	120	70	61	41%	0	0	0	0
Vredenburgstalling	Hollandse Toren 9	800	0	800	238	16	0	-	-	-	-	-	-	84	254	32%	0	17	0	0
Mariaplaatsstalling	Mariaplaats, in de kuil thv Conservatorium	96	25	121	48	7	0	-	-	-	-	-	98	33	55	45%	2	2	0	0
Stadhuisstalling	onder Stadhuis, hoek Ganzemarkt & Korte M inreboerderstraat	377	0	377	92	28	0	260	252	181	218	174	333	153	120	32%	0	2	0	0
Janskerkhofstalling	thv Janskerkhof 4	-	-	gesloten	-	-	-	-	-	-	-	-	-	-	-	-	-	-	-	-
Neudestalling	op het Neude-plein	108	32	140	65	59	1	-	-	-	58	77	84	87	125	89%	5	0	0	0
Stalling Universiteit Wittevrouwenstraat	werknemersgedeelte	80	0	80	7	1	0	-	-	-	-	-	47	5	8	10%	0	0	0	0
	algemeen gedeelte	623	0	623	144	9	0	-	-	-	-	-	675	213	153	25%	0	3	0	0
<b>TOTAAL (excl. Stalling Universiteit Wittevrouwenstr.)</b>		<b>7843</b>	<b>127</b>	<b>7970</b>	<b>3808</b>	<b>409</b>	<b>2</b>	<b>6892</b>	<b>3485</b>	<b>4160</b>	<b>3104</b>	<b>2819</b>	<b>3903</b>	<b>4846</b>	<b>4219</b>	<b>53%</b>	<b>23</b>	<b>495</b>	<b>34</b>	<b>7</b>

## 5. TOTALEN

Onderstaande tabel met daarin per buurt en per meetmoment het totaal aantal aangetroffen fietsen en de parkeerdruk geeft samen met de tabel 'ondercapaciteit' op de volgende bladzijde geeft een goed beeld van het tekort aan stallingscapaciteit in het centrum- en stationsgebied van Utrecht.

buurtnummer en -naam		A Totale fietsparkeer- capaciteit	aantal aangetroffen fietsen							parkeerdruk						
			B	C	D	E	F	G	H	I	J	K	L	M	N	O
			dinsdag 10.00-12.00 uur	dinsdag 10.00-12.00 uur	donderdag 18.30-20.30 uur	donderdag 22.30-00.30 uur	zaterdag 12.00-14.00 uur	zondag 01.00-03.00 uur	zondag 13.30-16.00 uur	dinsdag 10.00-12.00 uur	dinsdag 10.00-12.00 uur	donderdag 18.30-20.30 uur	donderdag 22.30-00.30 uur	zaterdag 12.00-14.00 uur	zondag 01.00-03.00 uur	zondag 13.30-16.00 uur
B1	Wijk C	859	526	1059	1102	802	1358	886	1068	61%	123%	128%	93%	158%	103%	124%
B2	Breedstr, Plompetorengracht eo	748	1123	998	1502	1303	1422	1027	1325	150%	133%	201%	174%	190%	137%	177%
B3	Nobelstraat e.o.	339	571	679	864	1141	675	888	592	168%	200%	255%	337%	199%	262%	175%
B4	Neude, Janskerkhof, Domplein e.o.	1304	1491	2885	3253	2925	3284	2998	2699	114%	221%	249%	224%	252%	230%	207%
B5	Lange Elisabethstr, Mariaplaats e.o.	539	705	1194	1295	1243	1626	1029	982	131%	222%	240%	231%	302%	191%	182%
B6	Springweg e.o., Geertebuurt	727	784	940	967	1097	939	1009	788	108%	129%	133%	151%	129%	139%	108%
B7	Lange Nieuwstraat e.o.	823	1282	1448	1310	1456	1500	1639	1408	156%	176%	159%	177%	182%	199%	171%
B8	Nieuwegracht oost	223	450	722	504	437	480	503	522	202%	324%	226%	196%	215%	226%	234%
<b>Totaal binnenstad</b>		<b>5562</b>	<b>6932</b>	<b>9925</b>	<b>10797</b>	<b>10404</b>	<b>11284</b>	<b>9979</b>	<b>9384</b>	<b>125%</b>	<b>178%</b>	<b>194%</b>	<b>187%</b>	<b>203%</b>	<b>179%</b>	<b>169%</b>
S west	Stationsgebied west	3815	1908	4968	3407	2331	3829	3297	4231	50%	130%	89%	61%	100%	86%	111%
S oost	Stationsgebied oost	5039	3910	8502	6896	4803	7742	6670	7268	78%	169%	137%	95%	154%	132%	144%
<b>Totaal stationsgebied</b>		<b>8854</b>	<b>5818</b>	<b>13470</b>	<b>10303</b>	<b>7134</b>	<b>11571</b>	<b>9967</b>	<b>11499</b>	<b>66%</b>	<b>152%</b>	<b>116%</b>	<b>81%</b>	<b>131%</b>	<b>113%</b>	<b>130%</b>
<b>totaal</b>		<b>14416</b>	<b>12750</b>	<b>23395</b>	<b>21100</b>	<b>17538</b>	<b>22855</b>	<b>19946</b>	<b>20883</b>	<b>88%</b>	<b>162%</b>	<b>146%</b>	<b>122%</b>	<b>159%</b>	<b>138%</b>	<b>145%</b>

Hiernaast is de rekenmethodiek afgebeeld die is gehanteerd voor de berekeningen in de voorgaande tabel.

<b>Rekenmethodiek</b>	$I = (B / A) * 100$
	$J = (C / A) * 100$
	$K = (D / A) * 100$
	$L = (E / A) * 100$
	$M = (F / A) * 100$
	$N = (G / A) * 100$
	$O = (H / A) * 100$

Onderstaande tabel toont per buurt en per meetmoment de ondercapaciteit (aantal goed en fout gestalde fietsen minus het aantal fietsparkeerplaatsen).

In deze tabel is af te lezen dat de grootste ondercapaciteit in de binnenstad (totaal centrum) wordt vastgesteld op zaterdagmiddag (tekort van 5722 stallingsplaatsen). In het stationsgebied is de ondercapaciteit het grootst tijdens de meting van dinsdagochtend. Het tekort aan stallingsplaatsen bedraagt dan 4616 plaatsen.

Voor het totale onderzoeksgebied geldt dat met uitzondering van de meting op dinsdagnacht (04:00-06:00 uur) er gedurende alle metingen een stallingstekort wordt vastgesteld.

Buurt	Ondercapaciteit						
	Di_na	Di_oc	Do_av	Do_na	Za_mi	Zo_na	Zo_mi
B1	-333	200	243	-57	499	19	209
B2	375	250	754	555	674	279	577
B3	232	340	525	802	336	549	253
B4	187	1581	1949	1621	1980	1694	1395
B5	166	655	756	704	1087	490	443
B6	57	213	240	370	212	282	61
B7	459	625	487	633	677	816	585
B8	227	499	281	214	257	280	299
<i>Totaal centrum</i>	<i>1370</i>	<i>4363</i>	<i>5235</i>	<i>4842</i>	<i>5722</i>	<i>4409</i>	<i>3822</i>
S-oost	-1129	3463	1857	-236	2703	1631	2229
S-west	-1907	1153	-408	-1484	14	-518	416
<i>Totaal station</i>	<i>-3036</i>	<i>4616</i>	<i>1449</i>	<i>-1720</i>	<i>2717</i>	<i>1113</i>	<i>2645</i>
<i>Totaal</i>	<i>-1666</i>	<i>8979</i>	<i>6684</i>	<i>3122</i>	<i>8439</i>	<i>5522</i>	<i>6467</i>

Op de plattegrond op de volgende bladzijde wordt de ondercapaciteit per buurt voor de verschillende onderzoeksmomenten gevisualiseerd.



